



Czarnków, 06.08.2021 r.

IGROŚ.271.2.13.2021

## ZAPYTANIE OFERTOWE

dla zamówienia publicznego o wartości poniżej 130.00,00 zł

### I. Zamawiający:

Gmina Czarnków, ul. Rybaki 3, 64-700 Czarnków, posiadająca nr NIP: 763 209 13 77, reprezentowana przez Wójta Gminy Czarnków – mgr inż. Bolesława Chwarścianka.

### II. Przedmiot zamówienia: DOSTAWY

#### Zagospodarowanie przestrzeni publicznej w miejscowości Huta

Zakres prac – wg zakresu wynikającego z kosztorysu ofertowego.

Zaleca się aby wykonawca dokonał wizji lokalnej obiektu będącego przedmiotem zamówienia oraz uzyskał na swoją odpowiedzialność i ryzyko wszelkie istotne informacje, które mogą być konieczne do przygotowania oferty.

### III. Termin realizacji zamówienia i termin płatności:

1. Wymagany termin realizacji zamówienia do 15 października 2021 roku.
2. Termin płatność za wykonanie przedmiotu zamówienia – 14 dni od dostarczenia prawidłowo wystawionej faktury.

### IV. Miejsce realizacji zamówienia:

Huta dz. nr 396 i 397 położone przy ulicy Leśnej.

### V. Szczegółowy przedmiot zamówienia:

Przedmiotem zamówienia jest zagospodarowanie przestrzeni publicznej w miejscowości Huta.

- 1) Zamówienie obejmuje swoim zakresem stworzenie 4 stref- integracji, edukacji, rozrywki, rekreacji i wyposażenia ich w sprzęty i urządzenia wyszczególnione w kosztorysie ofertowym (zakup wraz z dostawą).
- 2) Zakup i dostawę ogrodzenia.
- 3) Zakup i dostawę sadzonek i nasion.

### VI. Kryteria oceny ofert:





1) Wykonawca podaje w ofercie cenę za całość zamówienia oraz do oferty dołącza wypełniony kosztorys ofertowy. Cena musi być podana w złotych polskich z dokładnością do dwóch miejsc po przecinku.

Cenę oferty należy określić z należytą starannością, na podstawie załączonego kosztorysu ofertowego z uwzględnieniem wszystkich kosztów związanych z realizacją zadania wynikających z zakresu zamówienia, niezbędnych do wykonania zadania i doliczyć do powstałej kwoty wszystkie składniki wpływające na ostateczną cenę.

Jeżeli Wykonawca ma zamiar zaproponować jakieś rabaty lub upusty cen, powinien je od razu ująć w obliczeniach ceny, tak aby wyliczona cena za realizację zamówienia była ceną całościową.

Proponowana cena łączna powinna być podana w wysokości ostatecznej, tak aby Zamawiający nie musiał już dokonywać żadnych obliczeń, przeliczeń itp. działań w celu jej określenia.

Zamawiający stosować będzie jedno kryterium oceny ofert - cena – 100%

Sposób obliczania wartości punktowej:

$$\text{Wartość punktowa} = \frac{\text{wartość oferty o najniższej cenie}}{\text{wartość oferty ocenianej}} \times 100\text{pkt.} \times 100\%$$

Podstawą porównania ofert będzie cena brutto.

#### **UWAGA:**

**Wynagrodzenie za przedmiot zamówienia jest wynagrodzeniem RYCZAŁTOWYM. W celu prawidłowego sporządzenia oferty zaleca się przeprowadzenie przez wykonawców wizji lokalnej w celu uzyskania wszystkich niezbędnych informacji, co do ryzyka, trudności i wszelkich innych okoliczności, jakie mogą wystąpić w trakcie realizacji zamówienia. Dokonanie wizji lokalnej może stanowić dla wykonawcy istotną wskazówkę, umożliwiającą realne skalkulowanie ceny oferty w sposób rzetelny. Koszt wizji lokalnej ponosi Wykonawca.**

#### **VII. Opis sposobu przygotowania oferty, miejsce oraz termin składania ofert**

1) Ofertę należy złożyć w siedzibie Zamawiającego w Urzędzie Gminy Czarnków, 64-700 Czarnków, ul. Rybaki 3, pokój nr 4 (sekretariat), w terminie do dnia 16 sierpnia 2021 r., do godz.15:30 w zamkniętej kopercie z dopiskiem „Oferta na zagospodarowanie przestrzeni publicznej w miejscowości Huta nie otwierać przed 16 sierpnia 2021., do godz. 15:30.

2) Oferta powinna być:

- sporządzona na formularzu oferty stanowiącym załącznik do niniejszego zapytania ofertowego,
- opatrzona pieczętą firmową,
- posiadać datę sporządzenia,



- zawierać adres lub siedzibę wykonawcy, numer NIP, numer telefonu, adres e-mail,
- podpisana czytelnie przez wykonawcę,
- do oferty należy dołączyć wypełniony kosztorys ofertowy.

4) Oferty złożone po terminie nie będą rozpatrywane. Za termin złożenia oferty przyjmuje się datę wpływu oferty do Zamawiającego.

5) Wykonawca może przed upływem terminu składania ofert zmienić lub wycofać swoją ofertę.

6) W toku badania i oceny ofert Zamawiający może żądać od wykonawców wyjaśnień dotyczących treści złożonych ofert.

### VIII. Uwaga!

Zadanie ma być realizowane z udziałem robocizny mieszkańców miejscowości Huta co zostało zaznaczone w poszczególnych pozycjach kosztorysu ofertowego, jako „ Robocizna -0- wkład własny mieszkańców”.

Istotą postępowania jest dostawa przez Wykonawcę materiałów na potrzeby projektu” Wielkopolska Odnowa Wsi”, gdzie głównie prace (robocizna) są wykonywane przez mieszkańców wsi Huta.

Zamawiający zwraca uwagę na poniższe kwestie:

- 1) Praca sprzętu Wykonawcy jest zawarta w poz. 4,5 i 8, kosztorysu ofertowego.
- 2) Dostawa materiałów w miejsce ich wbudowania musi być wliczona w cenę materiałów.
- 3) Robocizna uwzględniona w niektórych pozycjach kosztorysu ofertowego jest wkładem własnym mieszkańców i nie należy jej wyceniać.

Wartość zerowa "0" kosztorysu ofertowego w poz. nr 1, 2, 3, 6, 7, 13, 15, 18 oznacza, że te części zamówienia będą realizowane przez mieszkańców m. Huta, jako ich wkład własny i nie należy ich wyceniać.

Załączniki do zapytania ofertowego:

- 1) Formularz ofertowy.
- 2) Kosztorys ofertowy.
- 3) Załącznik graficzny do kosztorysu ofertowego z opisem urządzeń.
- 4) Plan zagospodarowania działki.

**GMINA CZARNKÓW**  
64-700 Czarnków, ul. Rybaki 3  
woj. wielkopolskie  
NIP 7632091377 Regon 570791069

z up. Wójta Gminy  
mgr Monika Płotrowska  
ZASTĘPCA WÓJTA





.....  
(pieczętka nagłówkowa)

**Gmina Czarnków**  
**ul. Rybaki 3**  
**64-700 Czarnków**

### FORMULARZ OFERTOWY

Pełna nazwa Wykonawcy: .....

Adres siedziby: .....

NIP: ..... REGON: .....

Tel. .... Fax. .... e-mail .....

W nawiązaniu do zapytania ofertowego na wykonanie zamówienia pn. **Zagospodarowanie przestrzeni publicznej w miejscowości Huta**, na warunkach określonych w w/w zapytaniu, oferuję wykonanie zamówienia za cenę i w terminie:

- netto w kwocie: ..... zł.
- podatek VAT .....% w kwocie: ..... zł.
- brutto w kwocie: ..... zł.

Słownie brutto: ..... zł.

Kosztorys ofertowy stanowi załącznik do formularza ofertowego.

Powyższe ceny obejmują wszystkie składniki kosztowe zamówienia.

Zamówienie zrealizuję w terminie do dnia .....

Akceptuję warunki płatności określone w zapytaniu ofertowym.

Oświadczam, że:

1. Posiadam uprawnienia do wykonywania działalności w zakresie objętym przedmiotem zamówienia tzn. prowadzę działalność gospodarczą w w/w zakresie zarejestrowaną w Krajowym Rejestrze Sądowym lub innym organie ewidencji działalności gospodarczej.
2. Posiadam wiedzę i doświadczenie umożliwiające realizację przedmiotu zamówienia.
3. Dysponuję odpowiednim potencjałem technicznym oraz osobami zdolnymi do wykonania zamówienia.
4. Znajduję się w sytuacji ekonomicznej i finansowej umożliwiającej realizację zamówienia.

.....  
(Podpis upoważnionego przedstawiciela Wykonawcy)

**Załącznik:**

- kosztorys ofertowy.





## ZAGOSPODAROWANIE PRZESTRZENI PUBLICZNEJ W MIEJSCOWOŚCI HUTA

Lp.	Podstawa wy-ceny	Opis	Jedn. miary	Ilość	Cena zł	Wartość zł (5 x 6)
1	2	3	4	5	6	7
<b>1</b>		<b>Porządkowanie przestrzeni boiska</b>				
1 d.1	KNR-W 2-01 0102-01	Ręczne karczowanie drzew o śr. do 15 cm Robocizna - 0 - wkład własny mieszkańców	szt.	9	0	0
2 d.1	KNR-W 2-01 0109-05	Ręczne ścinanie i karczowanie średniej gęstości krzaków i podsycia przyjęto do 20% powierzchni Robocizna - 0 - wkład własny mieszkańców	ha	0,1888*0,2 = 0,038	0	0
3 d.1	KNR 2-01 0125- 02	Ręczne wyrównanie terenu, usunięcie trawy, zbieranie kamieni, prace porządkowe Robocizna - 0 - wkład własny mieszkańców	m <sup>2</sup>	1 888,58	0	0
<b>2</b>		<b>Uformowanie pagórka obserwacyjnego</b>				
4 d.2	KNR 2-01 0229- 01	Przemieszczenie spycharkami mas ziemnych na odległość do 10 m w gruncie kat. I-II	m <sup>3</sup>	50		
5 d.2	KNR 2-01 0229- 07	Przemieszczenie spycharkami mas ziemnych w gruncie kat. I-II - dodatek za każde rozpoczęte 10 m w przedziale ponad 30 do 60 m	m <sup>3</sup>	poz. 4 = 50,000		
6 d.2	KNR 2-01 0505- 01	Ręczne plantowanie powierzchni gruntu z uprzednio przemieszczonych mas ziemnych Robocizna - 0 - wkład własny mieszkańców	m <sup>2</sup>	200	0	0
7 d.2	KNR 2-01 0236- 03 analogia	Zagęszczenie urzędnie plantowanej powierzchni gruntu Robocizna - 0 - wkład własny mieszkańców Praca sprzętu - 0 - wkład własny mieszkańców	m <sup>3</sup>	poz. 5 = 50,000	0	0
8 d.2	KNR 2-01 0129- 06	Układanie płyt żelbetowych pełnych o powierzchni 1 szt. do 3 m <sup>2</sup> Zuraw samochodowy 6 ton - sprzęt wykonawcy Robocizna - 0 - wkład własny mieszkańców Materiał - 0 - wkład własny mieszkańców	m <sup>2</sup>	3*2 = 6,000		
<b>3</b>		<b>Wykonanie ścieżki edukacyjnej i obsadzenie terenu wraz z zasianiem trawy</b>				
9 d.3	kalk. własna	Wykonanie tablic edukacyjnych Posadzenie - 0 - wkład własny mieszkańców	kpl.	14		
10 d.3	KNR 2-31 0202- 06	Nawierzchnia żwirowa - chodnik rozścielany ręcznie - grubość po zagęszczeniu 15 cm Materiał wykonawcy : żwir, piasek, glina budowlana (z dostawą) Robocizna - 0 - wkład własny mieszkańców	m <sup>2</sup>	45*1 = 45,000		
11 d.3	kalk. własna	Wykonanie gwiazdowego drzewa (suszka z zawieszonymi gwiazdami- całość malowana) Materiał wykonawcy - farba żółta fluorescencyjna 3,4 l. (z dostawą) Robocizna - 0 - wkład własny mieszkańców	kpl.	1		
12 d.3	KNR AT-04 0101-03	Warstwa z geowłókniny ze szpikulcem - materiał wykonawcy (z dostawą) Robocizna - 0 - wkład własny mieszkańców	m <sup>2</sup>	150		
13 d.3	KNR 2-11 0604- 04	Sadzenie drzew i krzewów w terenie płaskim. Dół o średnicy x głębokość 0.50x0.50 m w gruncie kat. I-II Robocizna - 0 - wkład własny mieszkańców Materiał - 0 - wkład własny mieszkańców	szt.	50	0	0
14 d.3	kalk. własna	Sadzenie drzew i krzewów w terenie płaskim. Dół o średnicy x głębokość 0.50x0.50 m w gruncie kat. I-II Robocizna - 0 - wkład własny mieszkańców Dostawa i zakup sadzonek - materiał wykonawcy: Tuja szmaragd - 50szt. Cyprysik Lawsona- 50szt. Jałowiec płozący - 30zt. Trawa pompasowa - 7szt. Przyostnia włosowata - 5zt. Rozplenica japońska - 5 szt. Klon Crimson - 5szt. Śliwa wiśniowa- 5szt. Magnolia - 5szt. Lawenda - 20szt. Zawciąg - 5szt.	kpl.	1		
15 d.3	kalk. własna	Przywóz kamieni oraz ułożenie z nich miejsca na ognisko i stworzenie "kamiennego układu słonecznego" Robocizna - 0 - wkład własny mieszkańców Materiał - 0 - wkład własny mieszkańców Praca sprzętu - 0 - wkład własny mieszkańców	kpl.	1	0	0
16 d.3	KNP 01 1239- 01.02	Ręczny siew trawy w terenie płaskim na powierzchni ponad 250 m <sup>2</sup> Materiał wykonawcy - trawa regeneracyjna (z dostawą) Robocizna - 0 - wkład własny mieszkańców	m <sup>2</sup>	100*16 = 1600,000		
<b>4</b>		<b>Strefa rekreacyjno-kinowa</b>				

## KOSZTORYS OFERTOWY

Lp.	Podstawa wyceny	Opis	Jedn. miary	Ilość	Cena zł	Wartość zł (5 x 6)
1	2	3	4	5	6	7
17 d.4	kalk. własna	Wykonanie drewnianego podestu 2,5m x 5,5m - modrzew lub świerk Robocizna - 0 - wkład własny mieszkańców - malowanie i posadowienie	kpl.	1		
<b>5</b>		<b>Ogrodzenie boiska</b>				
18 d.5	KNR 2-01 0310-01	Ręczne wykopy ciągłe lub jamiste ze skarpami o szer. dna do 1,5 m i gł. do 1,5 m ze złożeniem urobku na odkład (kat. gruntu I-II) Robocizna - 0 - wkład własny mieszkańców	m <sup>3</sup>	179,55*0,3*0,3*0,5 = 8,080	0	0
19 d.5	KNR-W 2-02 1803-02 analogia	Ogrodzenie z siatki (panele systemowem 3D; h-1530mm; minimalna gr. drutu 4mm; słupki wysokości 2m; obejmę i elementy montażowe) całość ocynk + malowanie w kolorze zielonym; beton Robocizna - 0 - wkład własny mieszkańców	m	315		
20 d.5	KNR 2-23 0404-04 analogia	Furtka stalowa z kształtowników 1 metr szerokości, prefabrykowana, z kompletem mocowań, zamkiem - dostawa i montaż ocynkowana i malowana proszkowo RAL Robocizna - 0 - wkład własny mieszkańców	szt.	1		
<b>6</b>		<b>Dostawa i montaż wyposażenia</b>				
21 d.6	kalk. własna	Mikser dźwięku (opis w załączniku)	szt	1		
22 d.6	kalk. własna	Kabel mikrofonowy (opis w załączniku)	szt	1		
23 d.6	kalk. własna	Kabel instrumentalny (opis w załączniku)	szt	1		
24 d.6	kalk. własna	Kolumna aktywna (opis w załączniku)	szt	2		
25 d.6	kalk. własna	Ekran projekcyjny (opis w załączniku)	szt	1		
26 d.6	kalk. własna	Projektor (opis w załączniku)	szt	1		
27 d.6	kalk. własna	Leżak bujany (opis w załączniku)	szt	3		
28 d.6	kalk. własna	Huśtawka ogrodowa (opis w załączniku)	szt	2		
29 d.6	kalk. własna	Drewniana zabudowa kosza (opis w załączniku)	szt	1		
30 d.6	kalk. własna	Kosz stojak na worki (opis w załączniku)	szt	1		
31 d.6	kalk. własna	Wiatrowskaz (opis w załączniku)	szt	1		
32 d.6	kalk. własna	zegar słoneczny (opis w załączniku)	szt	1		
33 d.6	kalk. własna	Globus ogrodowy (opis w załączniku)	szt	1		
34 d.6	kalk. własna	Komplet kul na piku (opis w załączniku)	szt	2		
<b>Wartość kosztorysowa robót bez podatku VAT</b>						
<b>Podatek VAT</b>						
<b>Ogółem wartość kosztorysowa robót</b>						

Słownie:

z up. Wójta Gminy  
mgr Monika Piotrowska  
ZASTĘPCA WOJTA

**GINA CZARNKÓW**  
64-700 Czarnków, ul. Rybaki 3  
woj. wielkopolskie  
NIP 7632091377 Regon 570791069

Załącznik graficzny do kosztorysu ofertowego

Nr pozycji	Opis	Zdjęcie poglądowe
9 d.3	<p>Wykonanie tablic edukacyjnych.</p> <p>Tablice z makietą ze spienionego PVC na drewnianej ramie sosnowej (impregnowana i malowana) przygotowana pod montaż.</p> <p>W tym:</p> <ul style="list-style-type: none"> <li>a) 2 szt. w formacie min. A1 o tematyce: <ul style="list-style-type: none"> <li>- układ słoneczny (zdjęcie z opisem)</li> <li>- ziemia (opis, skład, historia)</li> </ul> </li> <li>b) 6 szt. w formacie min. A2 o tematyce: <ul style="list-style-type: none"> <li>- niebo północne (gwiazdozbiory)</li> <li>- niebo południowe (gwiazdozbiory)</li> <li>- kratery i meteoryty</li> <li>- słońce (opis, skład, historia)</li> <li>- wszechświat (historia wielkiego wybuchu)</li> <li>- działanie teleskopu</li> </ul> </li> <li>c) 6 szt. w formacie min. A3 o tematyce: <ul style="list-style-type: none"> <li>- najważniejsze jednostki i wzory w astronomii</li> <li>- zegar słoneczny</li> <li>- metody wyznaczania kierunków świata</li> <li>- dowolny temat związany z astronomią lub kosmosem lub geografią</li> <li>- dowolny temat związany z astronomią lub kosmosem lub geografią</li> <li>- dowolny temat związany z astronomią lub kosmosem lub geografią</li> </ul> </li> </ul>	 <p>Poniżej możliwość wykonania tablicy dla formatu A3</p> 


	Treść i grafiki makiet do uzgodnienia i zweryfikowania z zamawiającym przed wykonaniem	
14 d.3	<p>Tuja szmaragd – sadzonki wys. min. 50cm</p> <p>Cypryśnik Lawsona- sadzonka wys. min. 70cm</p> <p>Jałowiec płożący – sadzonka wys. min. 4 letnia</p> <p>Klon Crimson – wys. min. 150cm</p> <p>Śliwa wiśniowa - wys. min 150cm</p>	
21 d.6	<p>Mikser dźwięku audio.</p> <p>(bluetooth, odtwarzacz mp3 z możliwością nagrywania i odtwarzania, wejście mono, wejście stereo, procesor DSP z efektami pogłosowymi, wyjście słuchawkowe, wskaźnik led poziomu sygnału, zakres przenoszonych częstotliwości 20 Hz – 20.000 Hz)</p>	
22 d. 6	Kabel mikrofonowy dł. 6 m.	
23 d.6	Kabel instrumentalny dł. 3 m.	

24 d. 6	<p>Kolumna aktywna  Moc min. :  1000W RMS (2000W w szczycie),  z możliwością montażu na statywie</p>	
25 d. 6	<p>Ekran projekcyjny na statywie  Wielkość ekranu min. 200x150cm</p>	
26 d.6	<p>Projektor  Rozdzielczość podstawowa min.(px) 1280x720</p>	
27 d.6	<p>Leżak bujany impregnowany i malowany-  drewno akacjowe</p>	
28 d. 6	<p>Huśtawka ogrodowa</p>	

	<p>Konstrukcja z drewna sosnowego siedzisko z drewna liściastego Długość siedziska min160cm Impregnowana i malowana</p>	
<p>29 d.6</p>	<p>Drewniana zabudowa kosza. Przegrody dostosowane do standardowych worków (120l). Pokrywa kosza wspomagana siłownikiem. Całość pokryta podkładem i dwa razy pomalowana impregnatem ( kolor brązowy)</p>	
<p>30 d.6</p>	<p>Kosz stojak na worki</p>	
<p>31 d.6</p>	<p>Wiatrowskaz metalowy, wys. min. 76 cm</p>	

32 d.6	<p>Zegar słoneczny, brązowy, metalowy. Wysokość min50cm, średnica min 30cm</p>	
33 d.6	<p>Globus ogrodowy (rzeźba)</p> <p>Średnica globu ok 150cm, globus wykonany z pręta fi 12mm (stal ocynkowana) z stalowymi zarysami kontynentów.</p>	
34 d.6	<p>Komplet czterech kul długim piku o średnicy kul <math>\varnothing</math> 6 cm, <math>\varnothing</math> 10 cm, <math>\varnothing</math> 15 cm <math>\varnothing</math>20 cm. Kolor srebrny.</p>	

**GMINA CZARNKÓW**  
 64-700 Czarnków, ul. Rybaki 3  
 woj. wielkopolskie  
 NIP 7632091377 Regon 570791069

  
 z up. Wójta Gminy  
**mgr Monika Plotowska**  
 ZASTĘPCA WOJTA





**MAPA DO CELÓW PROJEKTYWYCH**  
 rekaja 5.188.35.16.4.4, 5.188.35.17.3.3, 5.188.35.21.2.2, 5.188.35.22.1.1  
 GK.6640.419.2021

Nazwa miejscowości		Filia	
Jednostka ewidencyjna		399281_2	
Nazwa		Czarnków	
Obręb ewidencyjny		8918	
Nazwa		Filia	
Arkausz nr 6	Dzielnica nr 396	Powierzchnia 1.2609 ha	KW POZY/00028919/1
	397	0.2609 ha	POZY/00018177/4
Skala mapy		1:500	
Nazwa składu współrzędnych		200015	
Protokółnych płaszczyzn układ wyznaczenia		Krauzrad06	
Oznaczenie granic obszaru, który był przedmiotem aktualizacji			
Oznaczenie i informacja o skutkach zmian granic w tym zakresie			
Wpływ na zagospodarowanie gruntów, zlokalizowanych w granicach projektowanej inwestycji			
Data opracowania mapy			
15.03.2021r.			

**USŁUGI GEODEZYJNE**  
**MICHAŁ WOJTKOWIAK**  
 ul. Słoneczna 38AII, 64-700 Czarnków  
 NIP 7632091182 REGON 386240905  
 tel. 695 049 292

**mgr inż. Stanisław Szczyptał**  
 upr. geod. 13330  
 ul. Kosińskiego 222, 64-700 Czarnków  
 tel. 694 324 600; NIP 7630008398

Poświadczam, że operat techniczny zawierający rezultaty pracy geodezyjnej, w wyniku której powstał niniejszy dokument uzyskał pozytywny wynik weryfikacji.

**STAROSTA CZARNKOWSKO-TRZCIANECKI**

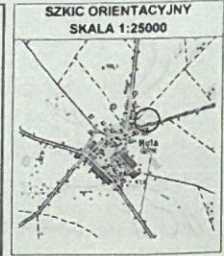
Nazwa organu Służby Geodezyjnej i Kartograficznej, który wyznaczył uprawnienia prac  
 GK.6640.419.2021

Identyfikator uprawnienia pracy geodezyjnej  
 2021-00-18

Protokół nr 1 z dnia

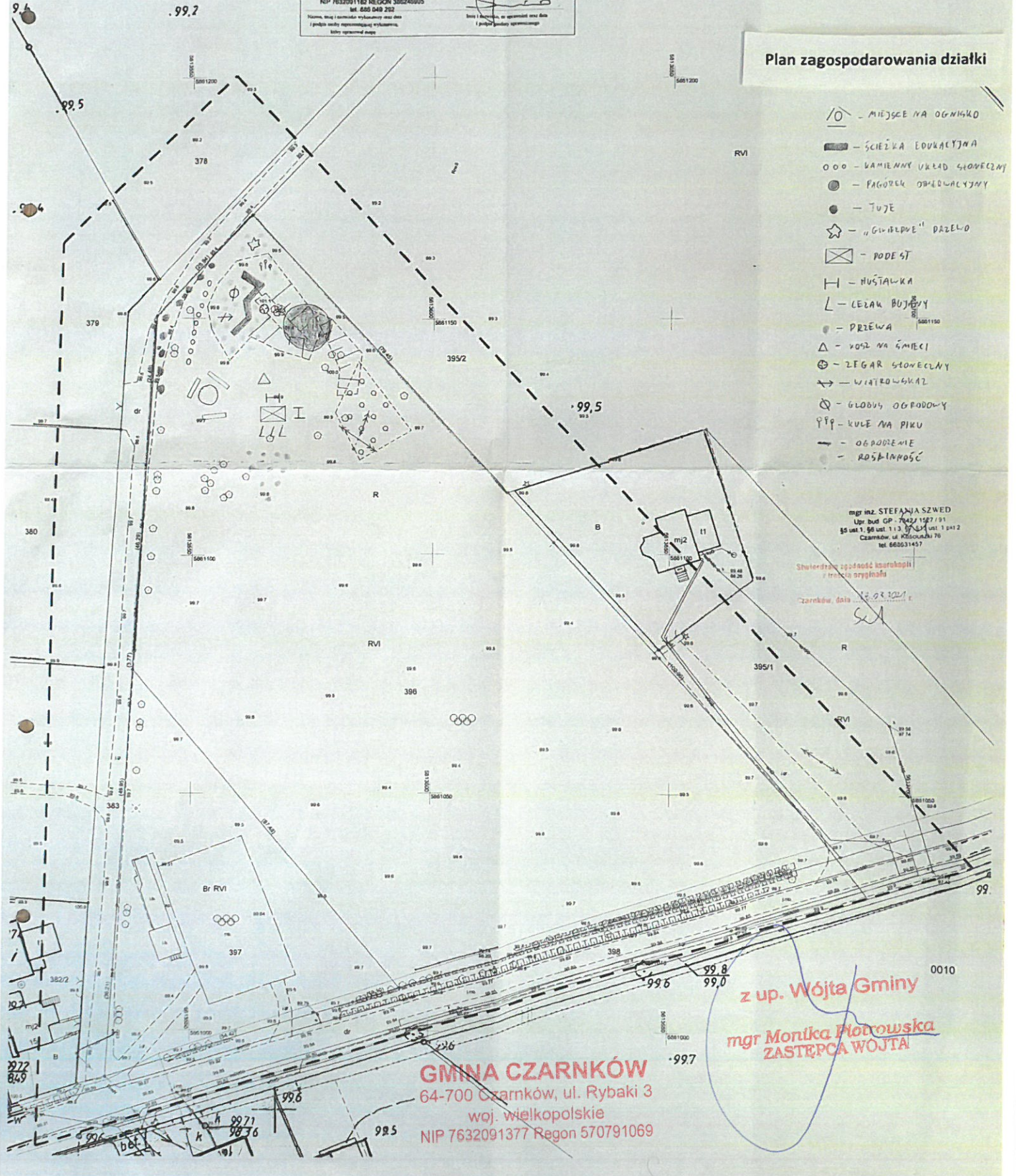
**GEODETA**  
**Michał Wojtkowiak**  
 ul. Słoneczna 38AII, 64-700 Czarnków

**mgr inż. Stanisław Szczyptał**  
 upr. geod. 13330  
 ul. Kosińskiego 222, 64-700 Czarnków  
 tel. 694 324 600; NIP 7630008398



**Plan zagospodarowania działki**

- - MIEJSCE NA OGNISKU
- ▬ - ŚCIEŻKA EDUKACYJNA
- - WYMAGANY UKŁAD SIÓDEŁNY
- - PAGOZEK OBSŁUGOWY
- - TUJE
- ☆ - "GWIEZDZIE" DREWNO
- ⊠ - PODEST
- ⊥ - HUSTALKA
- L - LEZAK BUDOWY
- - PRZEWA
- △ - KOSZ NA ŚMIECI
- ⊗ - ZEGAR SŁONECZNY
- ↔ - WĄTROWKI
- - GŁOBY OGRODOWY
- PPP - KULE NA PIKU
- - OGRÓDZENIE
- - ROSLINNOŚĆ



**mgr inż. STEFANIA SZWED**  
 Upr. bud. GP - 76422/1527/91  
 85 ust. 1, 98 ust. 1 i 3, 104 ust. 1 pkt 2  
 Czarnków, ul. Piłsudskiego 76  
 tel. 660531457

Stwierdzam zgodność koperekopii z treścią oryginału

Czarnków, dnia 15.03.2021 r.

*SEA*

**GMINA CZARNKÓW**  
 64-700 Czarnków, ul. Rybaki 3  
 woj. wielkopolskie  
 NIP 7632091377 Regon 570791069

z up. Wójta Gminy

**mgr Monika Piotrowska**  
 ZASTĘPCA WOJTY

