

IGROŚ.6733.1.18.2018

Czarnków, dnia 11 stycznia 2019r.

Nr GN.612.2.2019.ACN
Za dowodem doręczenia

POSTANOWIENIE

Na podstawie art.106 § 3 i 5 ustawy z dnia 14 czerwca 1960r. Kodeks postępowania administracyjnego (j.t. Dz.U. z 2018r., poz. 2096), art. 53 ust.4 pkt.6 i ust.5 ustawy z dnia 27 marca 2003r. o planowaniu i zagospodarowaniu przestrzennym (j.t. Dz.U. z 2018r., poz. 1945) oraz art.5 ust.1 ustawy z dnia 3 lutego 1995r. o ochronie gruntów rolnych i leśnych (j.t. Dz.U. z 2017r., poz. 1161);
Starosta Czarnkowsko-Trzcianecki po rozpatrzeniu wniosku Wójta Gminy Czarnków Nr IGROŚ.6733.1.18.2018 z dnia 28 grudnia 2018r.

postanawia

uzgodnić pozytywnie w zakresie ochrony gruntów rolnych

projekt decyzji o ustaleniu lokalizacji inwestycji celu publicznego dla przedsięwzięcia polegającego na budowie sieci elektroenergetycznej SN-15kV i nn-0,4kV wraz ze stacjami transformatorowymi kontenerowymi SN/nn oraz stanowiskami słupowymi w ramach projektu pod nazwą "Projekt przebudowy linii napowietrznej SN-15kV „Ujście” odgałęzienie kier. Gębice” na terenie części działek o nr ewid. 421, 172/4, 498/1, 496, 497, 498/2, 507/14, 243/3, 259, 122, 123, 124, 334, 335, 126, 121, 698, 7211/1, 719, 120/1, 120/2 położonych w miejscowości Gębice gm. Czarnków oraz o nr ewid. 155/1, 123 położonych w Sarbce gm. Czarnków,
w zakresie inwestycji lokalizowanej na części działek oznaczonych nr ewid.: 497, 507/14, 259, 122, 124, 121, 7211/1, 719, 120/2 w Gębicach gm. Czarnków oraz 155/1 w Sarbce gm. Czarnków, w obszarze linii rozgraniczających teren inwestycji uwidocznionych w załącznikach graficznych do projektu decyzji (mapy ewidencyjne w skali 1:1000)

Uzasadnienie

Wójt Gminy Czarnków podaniem Nr IGROŚ.6733.1.18.2018 z dnia 28 grudnia 2018r. wystąpił o uzgodnienie na mocy art. 53 ust.4 pkt.6 ustawy z dnia 27 marca 2003r. o planowaniu i zagospodarowaniu przestrzennym (j.t. Dz.U. z 2018r., poz. 1945), lokalizacji inwestycji celu publicznego z wniosku ENEA Operator Sp. z o.o., ul. Strzeszyńska 58, 60-479 Poznań, dla przedsięwzięcia polegającego na budowie sieci elektroenergetycznej SN-15kV i nn-0,4kV wraz ze stacjami transformatorowymi kontenerowymi SN/nn oraz stanowiskami słupowymi w ramach projektu pod nazwą "Projekt przebudowy linii napowietrznej SN-15kV „Ujście” odgałęzienie kier. Gębice” na terenie części działek o nr ewid. 421, 172/4, 498/1, 496, 497, 498/2, 507/14, 243/3, 259, 122, 123, 124, 334, 335, 126, 121, 698, 7211/1, 719, 120/1, 120/2 położonych w miejscowości Gębice gm. Czarnków oraz o nr ewid. 155/1, 123 położonych w Sarbce gm. Czarnków.

Po zapoznaniu się z wnioskiem, załącznikami graficznymi do projektu decyzji, po przeprowadzeniu postępowania wyjaśniającego stwierdzono, że grunty położone na terenie części działek nr: 497, 507/14, 259, 122, 124, 121, 7211/1, 719, 120/2 w Gębicach gm. Czarnków oraz 155/1 w Sarbce gm. Czarnków, w obszarze linii rozgraniczających teren inwestycji uwidocznionych w załącznikach graficznych do

projektu decyzji (mapy ewidencyjne w skali 1:1000) na których lokalizuje się przedsięwzięcie, stanowią grunty rolne pochodzenia mineralnego: odpowiednio „R” klasy IVa, V, VI, „Br-R” klasy IVa, „S-R” klasy VI oraz nieużytki - „N”.

W pozostałej części w/w przedsięwzięcie lokalizowane jest na działkach nr: 421, 172/4, 498/1, 496, 498/2, 243/3, 123, 334, 335, 126, 698, 120/1 w Gębicach gm. Czarnków; 123 w Sarbce gm. Czarnków, stanowiących zgodnie z rejestrem gruntów odpowiednio: „dr” – drogi oraz „Bi” – inne tereny zabudowane, które nie podlegają niniejszemu uzgodnieniu.

Biorąc powyższe pod uwagę postanowiono uzgodnić projekt decyzji o ustaleniu lokalizacji inwestycji celu publicznego w zakresie ochrony gruntów rolnych.

POUCZENIE

Od niniejszego postanowienia służy inwestorowi prawo wniesienia zażalenia do Samorządowego Kolegium Odwoławczego w Pile za pośrednictwem Starosty Czarnkowsko-Trzcianeckiego w terminie 7 dni od dnia jego doręczenia.

z up. STAROSTY

Hanna Rosińska-Nowak

Naczelnik Wydziału Gospodarki Nieruchomościami i Mienia Powiatu
Podpisano kwalifikowanym podpisem elektronicznym

Otrzymują (za dowodem doręczenia):

1. Wójt Gminy Czarnków, ul. Rybaki 3, 64-700 Czarnków (ePUAP)
2. ENEA Operator Sp. z o.o., ul. Strzeszyńska 58, 60-479 Poznań
3. P. Łukasz Szydłowski –pełnomocnik
4. A/a

Do wiadomości:

1. Wg. rozdzielnika

IGROŚ.6733.1.18.2018

WIELKOPOLSKI
WOJEWÓDZKI KONSERWATOR ZABYTKÓW
WOJEWÓDZKI URZĄD OCHRONY ZABYTKÓW
W POZNANIU- DELEGATURA W PILE
64-920 Piła, ul. Śniadeckich 46

URZĄD GMINY
CZARNKÓW
WPŁYNEŁO
23. 01. 2019 /GRS/

Zał.
Nr 531

Piła, dnia 17.01.2019 r.

Pi-WA.5151.5.1.2019

POSTANOWIENIE NR 10/2019

Działając na podstawie art. 53 ust. 4 pkt 2 ustawy z dnia 27 marca 2003 roku – o planowaniu i zagospodarowaniu przestrzennym (tekst jednolity Dz. U. z 2018 r. poz. 1945), art. 7 pkt. 4, art. 22 ust. 2, art. 89 pkt 2, art. 91 ust. 4 pkt 4, art. 92 ust. 6 Ustawy o ochronie zabytków i opiece nad zabytkami z dnia 23 lipca 2003 r. (tekst jednolity Dz. U. z 2018 r. poz. 2067), art. 106 ustawy z dnia 14 czerwca 1960 r. kodeks postępowania administracyjnego (tekst jednolity Dz. U. z 2018r., poz 2096) po zapoznaniu się z wnioskiem Wójta Gminy Czarnków, ul. Rybaki 3, 64-700 Czarnków znak IGROŚ.6733.1.18.2018 z dnia 28.12.2018 r., data wpływu 02.01.2019 r.

Wielkopolski Wojewódzki Konserwator Zabytków

Nie uzgadnia

Projektu decyzji o ustaleniu lokalizacji inwestycji celu publicznego dla przedsięwzięcia polegającego na **budowie sieci elektroenergetycznej SN-15 kV i nn-0,4 kV wraz ze stacjami transformatorowymi kontenerowymi SN/nn oraz stanowiskami słupowymi w ramach projektu pod nazwą „ Projekt przebudowy linii napowietrznej SN-15 kV” Ujście” odgałęzienie kier. Gębice na terenie części działek o nr ewid. 421, 172/4, 498/1, 496, 497, 498/2, 507/14, 243/3, 256, 122, 123, 124, 334, 126, 121, 698, 7211/1, 719, 120/1 i 120/2 położonych w m. Gębice oraz o nr ewid. 155/1 i 123 położonych w Sarbce, gmina Czarnków**

oraz informuje, że

projekt decyzji o warunkach zabudowy zostanie uzgodniony jeżeli zostaną uwzględnione następujące warunki:

- w projekcie decyzji należy uwzględnić zapis, że przedmiotowa inwestycja przebiega w strefie ochrony konserwatorskiej zewidencjonowanych stanowisk archeologicznych ujętych w wojewódzkiej ewidencji zabytków
- w przypadku realizacji robót ziemnych związanych z realizacją w/w inwestycji zastosowanie ma przepis art. 31 oraz 36. ust. 1 pkt 5 wyżej cytowanej ustawy.

Uzasadnienie

Dnia 02.01.2019 r. do Wojewódzkiego Urzędu Ochrony Zabytków w Poznaniu, Delegatura w Pile wpłynął wniosek Wójta Gminy Czarnków IGROŚ.6733.1.18.2018 z dnia 28.12.2018 r. o uzgodnienie projektu decyzji o ustaleniu lokalizacji inwestycji celu publicznego dla przedsięwzięcia polegającego na budowie sieci elektroenergetycznej SN-15

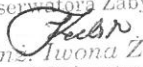
kV i nn-0,4 kV wraz ze stacjami transformatorowymi kontenerowymi SN/nn oraz stanowiskami słupowymi w ramach projektu pod nazwą „Projekt przebudowy linii napowietrznej SN-15 kV” Ujście” odgałęzienie kier. Gębice na terenie części działek o nr ewid. 421, 172/4, 498/1, 496, 497, 498/2, 507/14, 243/3, 256, 122, 123, 124, 334, 126, 121, 698, 7211/1, 719, 120/1 i 120/2 położonych w m. Gębice oraz o nr ewid. 155/1 i 123 położonych w Sarbce, gmina Czarnków.

Na podstawie art. 53 ust. 4 pkt 2 ustawy z dnia 27 marca 2003 r. o planowaniu i zagospodarowaniu przestrzennym (tekst jednolity Dz. U. z 2018 r. poz. 1945) decyzje o ustaleniu lokalizacji inwestycji celu publicznego wydaje wójt, burmistrz albo prezydent miasta po uzgodnieniu z wojewódzkim konserwatorem zabytków – w odniesieniu do obszarów i obiektów objętych formami ochrony zabytków, o których mowa w art. 7 ustawy z dnia 23 lipca 2003 r. o ochronie zabytków i opiece nad zabytkami oraz ujętych w gminnej ewidencji zabytków.

Przedmiotowa inwestycja przebiega w strefie ochrony konserwatorskiej zewidencjonowanych stanowisk archeologicznych ujętych w wojewódzkiej ewidencji zabytków. W przypadku realizacji robót ziemnych związanych z w/w inwestycją a naruszających nawarstwienia kulturowe wymagane jest prowadzenie prac archeologicznych. W projekcie decyzji o ustaleniu lokalizacji celu publicznego nie uwzględniono działań mających na celu zapobieganie zagrożeniom mogącym spowodować uszczerbek dla wartości zabytków. Należy zatem dokonać korekty zapisów w punkcie 4 projektu decyzji dotyczącym ochrony zabytków.

Po wprowadzeniu powyższych uwag projekt decyzji o ustaleniu lokalizacji inwestycji celu publicznego dla przedmiotowego przedsięwzięcia będzie możliwy do przyjęcia ze stanowiska konserwatorskiego, dlatego postanowiono jak niniejszego sentencji

Od niniejszego postanowienia na podstawie art.64 ust.1 w związku z art. 53 ust. 5 Ustawy z dnia 27 marca 2003 r. o planowaniu i zagospodarowaniu przestrzennym (tekst jednolity Dz. U. z 2018 r. poz. 1945) zażalenie przysługuje wyłącznie inwestorowi, które należy wnieść w ciągu 7 dni od dnia doręczenia postanowienia do Ministra Kultury i Dziedzictwa Narodowego, za pośrednictwem Kierownika Delegatury w Pile Wojewódzkiego Urzędu Ochrony Zabytków w Poznaniu.

Z upoważnienia
Wielkopolskiego Wojewódzkiego
Konserwatora Zabytków

mgr inż. Iwona Zerebito
Kierownik Delegatury w Pile

Otrzymują: – za zwrotnym potwierdzeniem odbioru

1. Urząd Gminy Czarnków, ul. Rybaki 3, 64-700 Czarnków
2. ENEA Operator Sp. z o.o., ul. Strzeszyńska 58, 60-479 Poznań

Pełnomocnik: Pan Łukasz Szydłowski

Do wiadomości:

1. postanowienia
2. a/a RB

Sprawę prowadzi:

St. inspektor ochrony zabytków ds. zabytków archeologicznych
Romualda Bartkowiak ☎ 673520715 lub 16 w. 13



IGROŚ.6733.1.18.2018

P. Zalgobla

ZS.224.195.2018.KZ

Pila, 11 stycznia 2019 r. *st*

URZĄD GMINY CZARNKÓW	
W P Ł Y N Ę Ł O	
17. 01. 2019 <i>1000</i>	
Zał.	
Nr <i>407</i>	

Postanowienie

Na podstawie art. 53 ust. 4 pkt 6 i art. 50 ust. 1 ustawy z dnia 27 marca 2003 r. o planowaniu i zagospodarowaniu przestrzennym (tekst jedn.: Dz. U. z 2018 r., poz. 1945), oraz art. 106 § 5 ustawy z dnia 14 czerwca 1960 r. – Kodeks postępowania administracyjnego (tekst jedn.: Dz. U. z 2018 r. poz. 2096), w związku z wystąpieniem Wójta Gminy Czarnków z dnia 28 grudnia 2018 r., znak: IGROŚ.6733.1.18.2018 (data wpływu dnia 31 grudnia 2018 r.), uzupełnionego drogą elektroniczną w dniu 9 stycznia 2019 r., w sprawie uzgodnienia projektu decyzji o ustaleniu lokalizacji inwestycji celu publicznego dla przedsięwzięcia polegającego na budowie sieci elektroenergetycznej SN-15 kV i nn-0,4 kV wraz ze stacjami transformatorowymi kontenerowymi SN/nn oraz stanowiskami słupowymi w ramach projektu pod nazwą „Projekt przebudowy linii napowietrznej SN-15 kV „Ujście” odgałęzienie kier. Gębice”, na terenie części działek ewidencyjnych nr: 421, 172/4, 498/1, 496, 497, 498/2, 507/14, 243/3, 259, 122, 123, 124, 334, 335, 126, 121, 698, 7211/1, 719, 120/1, 120/2, położonych w obrębie ewidencyjnym Gębice oraz na terenie części działek nr 155/1 i 123, położonych w obrębie ewidencyjnym Sarbka, w gminie Czarnków.

postanawiam

uzgodnić przedłożony projekt decyzji w zakresie ochrony gruntów leśnych.

Uzasadnienie

Dnia 31 grudnia 2018 r., wpłynął do Regionalnej Dyrekcji Lasów Państwowych w Pile wniosek Wójta Gminy Czarnków z dnia 28 grudnia 2018 r., znak: IGROŚ.6733.1.18.2018, uzupełniony drogą elektroniczną w dniu 9 stycznia 2019 r., w sprawie uzgodnienia projektu decyzji o ustaleniu lokalizacji inwestycji celu publicznego dla przedsięwzięcia polegającego na budowie sieci elektroenergetycznej SN-15 kV i nn-0,4 kV wraz ze stacjami transformatorowymi kontenerowymi SN/nn oraz stanowiskami słupowymi w ramach projektu pod nazwą „Projekt przebudowy linii napowietrznej SN-15 kV „Ujście” odgałęzienie kier. Gębice”, na terenie części działek ewidencyjnych nr: 421, 172/4, 498/1, 496, 497, 498/2, 507/14, 243/3, 259, 122, 123, 124, 334, 335, 126, 121, 698, 7211/1, 719, 120/1, 120/2, położonych w obrębie ewidencyjnym Gębice oraz na terenie części działek nr 155/1 i 123, położone w obrębie ewidencyjnym Sarbka, w gminie Czarnków.

Projektem ww. inwestycji objęte są między innymi grunty leśne na działce ewidencyjnej nr: 7111/1 w obrębie ewidencyjnym Gębice, w gminie Czarnków, będącej własnością Skarbu Państwa w zarządzie Państwowego Gospodarstwa Leśnego Lasy Państwowe Nadleśnictwa Sarbka.

Zgodnie z przesłanym projektem decyzji na terenie objętym planowaną inwestycją brak jest miejscowego planu zagospodarowania przestrzennego.

Wobec powyższego organ zważył co następuje:

Zgodnie z art. 3 ust. 2 ustawy o ochronie gruntów rolnych i leśnych, ochrona gruntów leśnych polega na ograniczaniu przeznaczenia ich na cele nieleśne. Należy przy tym zaznaczyć, że w myśl art. 4 pkt 6 ww. ustawy, przez przeznaczenie gruntów na cele nieleśne - rozumie się w odniesieniu do gruntów leśnych - ustalenie innego niż leśny sposobu użytkowania tych gruntów. Natomiast zgodnie z art. 4 pkt 11 wyłączenie gruntu leśnego z produkcji oznacza rozpoczęcie innego niż leśne użytkowanie gruntów.

W związku z „Ramowymi wytycznymi w sprawie zasad i warunków udostępniania gruntów leśnych (lasów) dla realizacji inwestycji liniowych” wypracowanymi przez Dyрекcję Generalną Lasów Państwowych pismem w dniu 18 sierpnia 2011 r. (Znak sprawy ZS-S-210-75-4/10/11), zaakceptowanymi przez Departament Leśnictwa Ministerstwa Środowiska pismem w dniu 27 lipca 2011 r., inwestycje liniowe nie powodują innego niż leśne użytkowanie gruntów pod warunkiem, że realizowane będą w drodze leśnej, liniach podziału powierzchniowego lub w przypadkach szczególnych wzdłuż ścian drzewostanu, bez konieczności wycinki drzew, jeśli pas przewidziany pod inwestycją liniową – zarówno na etapie realizacyjnym i w trakcie eksploatacji nie przekroczy szerokości 2 m – przesłanka spełniona.

Z przedłożonej dokumentacji projektu decyzji o ustaleniu lokalizacji inwestycji celu publicznego wynika, że przedmiotowa inwestycja nie będzie wymagała uzyskania zgody na wyłączenie gruntów leśnych z produkcji zgodnie z zapisami ustawy z dnia 3 lutego 1995 r. o ochronie gruntów rolnych i leśnych, ponieważ na odcinku przebiegającym przez grunty leśne zaprojektowana została wzdłuż drogi leśnej w pasie o szerokości do 2 m, który nie pełni funkcji produkcyjnej. Inwestycja nie będzie powodowała dodatkowej wycinki drzew.

Lokalizację ww. inwestycji zaopiniował pozytywnie Nadleśniczy Nadleśnictwa Sarbia.

Informujemy jednocześnie, że przed przystąpieniem do prac budowlanych inwestor powinien zwrócić się do zarządzającego w celu omówienia warunków udostępnienia gruntu własności Skarbu Państwa w celu realizacji przedmiotowej inwestycji i podpisania stosownej umowy.

P o u c z e n i e

Na niniejsze postanowienie służy inwestorowi zażalenie do Dyrektora Generalnego Lasów Państwowych w Warszawie, ulica Grójecka 127, za moim pośrednictwem, w terminie 7 dni od daty doręczenia niniejszego postanowienia (art. 141 § 1 i 2 Kpa, w związku z art. 106 § 5 Kpa, art. 53 ust 5 ustawy o planowaniu i zagospodarowaniu przestrzennym).


Z uwagi na obowiązek prawny stosowania przepisów Kodeksu postępowania administracyjnego w postępowaniach dotyczących uzgadniania projektów decyzji o ustaleniu lokalizacji inwestycji celu publicznego – Regionalna Dyrekcja Lasów Państwowych w Pile informuje, że niniejsze uzgodnienie Dyrektora Regionalnej Dyrekcji Lasów Państwowych w Pile, będącego organem właściwym w sprawach

ochrony gruntów leśnych, nie ogranicza kompetencji Nadleśniczego Nadleśnictwa Sarbia, wynikających z dyspozycji art. 35 ust.1. pkt. 1) ustawy z 28 września 1991r. o lasach (jedn. tekst Dz. U. 2017 r, poz. 788).

Nadleśniczy z mocy wskazanego przepisu, posiada obowiązek prawny do reprezentowania Skarbu Państwa w stosunkach cywilnoprawnych w obszarze swego działania. Nadleśniczy uprawniony jest m. in. do odwoływania się od projektów i decyzji administracyjnych dotyczących nieruchomości będących w zarządzie Nadleśnictwa oraz do spisywania umów cywilno-prawnych, porozumień, oświadczeń regulujących np. kwestie związane z terminami i zasadami realizacji ww. inwestycji.

DYREKTOR

Regionalnej Dyrekcji Lasów Państwowych
w Pile


Damian Szczęśniak

Otrzymują wg rozdzielnika.

Rozdzielnik dostępny w Regionalnej Dyrekcji Lasów Państwowych w Pile, ul. Kalina 10.



16 ROŚ. 6733. 1.18. 2018

Dyrektor Regionalnej Dyrekcji Lasów Państwowych w Pile

Pami Łabędzka

URZĄD GMINY
CZARNKÓW
WPLYNEŁO
01. 02. 2019
Zał.
Nr

Pila, 24 stycznia 2019 r.

ZS.224.195.2018.KZ

Postanowienie

Na podstawie art. 113 § 1 ustawy z dnia 14 czerwca 1960r. Kodeks postępowania administracyjnego (tekst jedn.: Dz. U. z 2018 r. poz. 2096, dalej: Kpa)

postanawiam sprostować z urzędu

błąd pisarski w postanowieniu Dyrektora Regionalnej Dyrekcji Lasów Państwowych w Pile z dnia 11 stycznia 2019 r. (Zn. spr. ZS.224.195.2018.KZ) polegający na błędnym wpisaniu:

działki ewidencyjnej nr: 7111/1

w ten sposób, że wpisuje się:

działkę ewidencyjną nr: 7211/1.

Pozostała treść postanowienia pozostaje bez zmian.

Uzasadnienie

W dniu 11 stycznia 2019 r. Dyrektor Regionalnej Dyrekcji Lasów Państwowych w Pile wydał Postanowienie, w którym uzgodnił projekt decyzji o ustaleniu lokalizacji inwestycji celu publicznego dla przedsięwzięcia polegającego na budowie sieci elektroenergetycznej SN-15 kV i nn-0,4 kV wraz ze stacjami transformatorowymi kontenerowymi SN/nn oraz stanowiskami słupowymi w ramach projektu pod nazwą „Projekt przebudowy linii napowietrznej SN-15 kV „Ujście” odgałęzienie kier. Gębice”, na terenie części działek ewidencyjnych nr: 421, 172/4, 498/1, 496, 497, 498/2, 507/14, 243/3, 259, 122, 123, 124, 334, 335, 126, 121, 698, 7211/1, 719, 120/1, 120/2, położonych w obrębie ewidencyjnym Gębice oraz na terenie części działek nr 155/1 i 123, położonych w obrębie ewidencyjnym Sarbka, w gminie Czarnków.

W powyższym postanowieniu na skutek błędu pisarskiego została błędnie wskazana działka ewidencyjna, na której występuje użytek leśny (Ls), gdyż działka ewidencyjna nr 7211/1 obejmuje planowaną inwestycję, natomiast działka ewidencyjna nr 7111/1 nie istnieje.


Wobec powyższego organ zważył co następuje:

Zgodnie z art. 113 § 1 Kpa, organ administracji publicznej może z urzędu lub na żądanie strony prostować w drodze postanowienia błędy pisarskie i rachunkowe oraz inne oczywiste omyłki w wydanych przez ten organ decyzjach.

Przepis ma odpowiednie zastosowanie do wydawanych postanowień poprzez art. 126 Kpa.

Z uwagi na to, że w przedmiotowej sprawie zaistniały przesłanki do sprostowania ww. postanowienia w zakresie oznaczenia działki ewidencyjnej, organ postanowił jak w sentencji.

Na niniejsze postanowienie służy zażalenie do Dyrektora Generalnego Lasów Państwowych w Warszawie za moim pośrednictwem w terminie 7 dni od daty jego doręczenia.

Dyrektor Regionalnej Dyrekcji
Lasów Państwowych w Pile
z up.

Teofil Szustek
Z-ca Dyrektora ds. Ekonomicznych

Otrzymują wg rozdzielnika.

Rozdzielnik dostępny w Regionalnej Dyrekcji Lasów Państwowych w Pile, ul. Kalina 10, pokój 39.