



Piła, dnia 18 września 2019 r.

**Państwowe
Gospodarstwo Wodne
Wody Polskie**

**Zarząd Zlewni
w Pile**

BD.ZPU.2.611.856.2019.KR

POSTANOWIENIE

Na podstawie art. 106, 123 ustawy z dnia 14 czerwca 1960 r. Kodeks postępowania administracyjnego (t.j. Dz.U. z 2018 r., poz. 2096 ze zm.) w związku z art. 14, 196, 240 ust 4 pkt 15 ustawy z dnia 20 lipca 2017 r. Prawo wodne (t.j. Dz.U. z 2018 r., poz. 2268 ze zm.) oraz z art. 53 ust. 4 pkt 6 ustawy z dnia 27 marca 2003 r. o planowaniu i zagospodarowaniu przestrzennym (t.j. Dz.U. z 2018 r., poz. 1945 ze zm.) po rozpoznaniu wniosku Wójta Gminy Czarnków, znak: IGROŚ.6733.1.11.2019 z dnia 12 września 2019 r., w sprawie uzgodnienia projektu decyzji o lokalizacji inwestycji celu publicznego w zakresie melioracji wodnych dla inwestycji polegającej na budowie linii kablowej elektroenergetycznej SN wraz ze światłowodem na terenie: części działki o nr ewid. 1148 położonej w miejscowości Romanowo Dolne, gmina Czarnków, części działek o nr ewid. 241, 61, 654 położonych w miejscowości Romanowo Górne, gmina Czarnków, części działek o nr ewid. 326, 439 położonych w miejscowości Sarbka, gmina Czarnków i na terenie części działek o nr ewid. 126, 127, 30, 57, 71/2 położonych w miejscowości Walkowice, gmina Czarnków

Dyrektor Zarządu Zlewni w Pile

postanawia

uzgodnić ww. inwestycję w zakresie melioracji wodnych, o których mowa w art. 53 ust. 4 pkt 6, ustawy z dnia 27 marca 2003 r. o planowaniu i zagospodarowaniu przestrzennym.

Na obszarze planowanej inwestycji, na działkach o nr ewid. 1148 obręb Romanowo Dolne, gmina Czarnków; 241, 61, 654 obręb Romanowo Górne, gmina Czarnków; 326, 439 obręb Sarbka, gmina Czarnków; 126, 127, 57 obręb Walkowice, gmina Czarnków, nie występują urządzenia melioracji wodnych ujęte w ewidencji urządzeń melioracji wodnych oraz zmeliorowanych gruntów, prowadzonej przez Wody Polskie.

Działka o nr ewid. 30 położona w miejscowości Walkowice, gmina Czarnków, stanowi śródlądowe wody powierzchniowe płynące – rzekę Noteć, w stosunku do której prawa właścicielskie w imieniu Skarbu Państwa wykonują Wody Polskie. Wody płynące podlegają ochronie na mocy przepisów ustawy z dnia 20 lipca 2017 r. – Prawo wodne.

Działka o nr ewid. 71/2 położona w miejscowości Walkowice, gmina Czarnków, graniczy ze stanowi śródlądową wodą powierzchniową płynącą – kanał Walkowicki (dz. o nr ewid.: 33, 34, 74 obręb Walkowice, gmina Czarnków).

W związku z powyższym Inwestor zobowiązany jest wykonać inwestycję w sposób uniemożliwiający zanieczyszczenie wód oraz uszkodzenie brzegów rzeki Noteci i kanału Walkowickiego.

Działki o nr ewid. 1148 obręb Romanowo Dolne, gmina Czarnków; 241, 61, 654 obręb Romanowo Górne, gmina Czarnków; 326, 439 obręb Sarbka, gmina Czarnków; 126, 127, 57 obręb Walkowice, gmina Czarnków, znajdują się na obszarze szczególnego zagrożenia powodzią o prawdopodobieństwie wystąpienia powodzi $p=10\%$, 1% i $0,2\%$.

W przypadku obszarów szczególnego zagrożenia powodzią oraz w odniesieniu do przedsięwzięcia wymagającego uzyskania pozwolenia wodnoprawnego, projekt decyzji o warunkach zabudowy i zagospodarowania terenu wymaga również uzgodnienia z Dyrektorem Regionalnego Zarządu Gospodarki Wodnej w Bydgoszczy.

Uzasadnienie

Pismem znak: IGROŚ.6733.1.11.2019 r. z dnia 12 września 2019 r. przekazanym przez Wójta Gminy Czarnków w dniu 16 września 2019 r. do Zarządu Zlewni w Pile, Wójt Gminy Czarnków wystąpił o uzgodnienie w zakresie melioracji wodnych projektu decyzji o lokalizacji inwestycji celu publicznego dla inwestycji polegającej na budowie linii kablowej elektroenergetycznej SN wraz ze światłowodem na terenie: części działki o nr ewid. 1148 położonej w miejscowości Romanowo Dolne, gmina Czarnków, części działek o nr ewid. 241, 61, 654 położonych w miejscowości Romanowo Górne, gmina Czarnków, części działek o nr ewid. 326, 439 położonych w miejscowości Sarbka, gmina Czarnków i na terenie części działek o nr ewid. 126, 127, 30, 57, 71/2 położonych w miejscowości Walkowice, gmina Czarnków.

Wymagane uzgodnienie podyktowane jest zapisem art. 53 ust. 4 pkt 6 ustawy z dnia 27 marca 2003 r. o planowaniu i zagospodarowaniu przestrzennym (t.j. Dz.U. z 2018 r., poz. 1945 ze zm.), zgodnie z którym organ właściwy do wydania decyzji o lokalizacji inwestycji celu publicznego dokonuje uzgodnienia z organami właściwymi w sprawach ochrony gruntów rolnych i leśnych oraz melioracji wodnych – w odniesieniu do gruntów wykorzystywanych na cele rolne i leśne w rozumieniu przepisów o gospodarce nieruchomościami. Zgodnie natomiast z regulacją art. 92 ust. 2 ustawy z dnia 21 sierpnia 1997 r. o gospodarce nieruchomościami (t.j. Dz.U. z 2018 r., poz. 2204 ze zm.) za nieruchomości wykorzystywane na cele rolne i leśne uznaje się nieruchomości wykazane w katastrze nieruchomości jako użytki rolne albo grunty leśne oraz zadrzewione i zakrzewione, a także wchodzące w skład nieruchomości rolnych użytki kopalne, nieużytki i drogi, jeżeli nie ustalono dla nich warunków zabudowy i zagospodarowania terenu.

Zgodnie z regulacją art. 196 ust 1 i 2 ustawy z dnia 20 lipca 2017 r. Prawo wodne w celu zapewnienia dostępu do informacji o urządzeniach melioracji wodnych oraz o zmeliorowanych gruntach prowadzi się ewidencję urządzeń melioracji wodnych oraz zmeliorowanych gruntów, zwaną dalej "ewidencją melioracji wodnych". Ewidencja melioracji wodnych zawiera dane dotyczące urządzeń melioracji wodnych, w szczególności ich rodzaj, liczbę, lokalizację i parametry techniczne oraz dane dotyczące zmeliorowanych gruntów.

Przedmiotowa ewidencja prowadzona jest przez Zarządy Zlewni (art. 240 ust 4 pkt 15 ustawy z dnia 20 lipca 2017 roku Prawo wodne).

Po analizie materiałów stwierdzono, że na obszarze planowanej inwestycji, na działkach o nr ewid. 1148 obręb Romanowo Dolne, gmina Czarnków; 241, 61, 654 obręb Romanowo Górne, gmina Czarnków; 326, 439 obręb Sarbka, gmina Czarnków; 126, 127, 57 obręb Walkowice, gmina Czarnków, nie występują urządzenia melioracji wodnych ujęte w ewidencji urządzeń melioracji wodnych oraz zmeliorowanych gruntów, prowadzonej przez Wody Polskie.

Działka o nr ewid. 30 położona w miejscowości Walkowice, gmina Czarnków, stanowi śródlądowe wody powierzchniowe płynące – rzekę Noteć, w stosunku do której prawa właścicielskie w imieniu Skarbu Państwa wykonują Wody Polskie. Wody płynące podlegają ochronie na mocy przepisów ustawy z dnia 20 lipca 2017 r. – Prawo wodne.

Działka o nr ewid. 71/2 położona w miejscowości Walkowice, gmina Czarnków, graniczy ze stanowi śródlądową wodą powierzchniową płynącą – kanał Walkowicki (dz. o nr ewid.: 33, 34, 74 obręb Walkowice, gmina Czarnów).

W związku z powyższym Inwestor zobowiązany jest wykonać inwestycję w sposób uniemożliwiający zanieczyszczenie wód oraz uszkodzenie brzegów rzeki Noteci i kanału Walkowickiego.

Działki o nr ewid. 1148 obręb Romanowo Dolne, gmina Czarnków; 241, 61, 654 obręb Romanowo Górne, gmina Czarnków; 326, 439 obręb Sarbka, gmina Czarnków; 126, 127, 57 obręb Walkowice, gmina Czarnków, znajdują się na obszarze szczególnego zagrożenia powodzią o prawdopodobieństwie wystąpienia powodzi p= 10%, 1% i 0,2%.

W przypadku obszarów szczególnego zagrożenia powodzią oraz w odniesieniu do przedsięwzięcia wymagającego uzyskania pozwolenia wodnoprawnego, projekt decyzji o warunkach zabudowy i zagospodarowania terenu wymaga również uzgodnienia z Dyrektorem Regionalnego Zarządu Gospodarki Wodnej w Bydgoszczy.

Pouczenie

Na niniejsze postanowienie służy Inwestorowi zażalenie do Dyrektora Regionalnego Zarządu Gospodarki Wodnej w Bydgoszczy za pośrednictwem Dyrektora Zarządu Zlewni w Pile, ul. Motylewska 7, 64-920 Piła, w terminie 7 dni od daty doręczenia.

Zgodnie z regulacją art. 127a w zw. z art. 144 ustawy z dnia 14 czerwca 1960r. Kodeks postępowania administracyjnego (t.j. Dz.U. z 2018r ., poz. 2096 ze zm.) w trakcie biegu terminu do wniesienia zażalenia strona może zrzec się prawa do wniesienia zażalenia wobec organu administracji publicznej, który wydał postanowienie. Z dniem doręczenia Dyrektorowi Zarządu Zlewni Wód Polskich w Pile oświadczenia o zrzeczeniu się prawa do wniesienia zażalenia przez ostatnią ze stron postępowania, postanowienie staje się ostateczne i prawomocne.

Dokument
podpisany przez
Roman Tomasz
Data: 2019.09.19
13:43:10 CEST

DYREKTOR
Roman Tomasz
PODPIS ELEKTRONICZNY

Załącznik:

1. Klauzula informacyjna dotycząca przetwarzania danych osobowych.

Rozdzielnik:

1. Urząd Gminy Czarnków, ul. Rybaki 3, 64-700 Czarnków (ePUAP).
2. WINDPOWER PLAND Sp. z o.o., ul. Poznańska 62/31, 60-853 Poznań.
3. PGW WP RZGW w Bydgoszczy, ul. A. Mickiewicza 15, 85-071 Bydgoszcz.
4. Nadzór Wodny Trzcianka, ul. Wieleńska 1, 64-980 Trzcianka.
5. ZPU aa.

Czarnków, dnia 26 września 2019r.

Nr GN.612.167.2019.ACN
Za dowodem doręczenia

POSTANOWIENIE

Na podstawie art.106 § 3 i 5 ustawy z dnia 14 czerwca 1960r. Kodeks postępowania administracyjnego (j.t. Dz.U. z 2018r., poz. 2096 ze zm.), art. 53 ust.4 pkt.6 i ust.5 ustawy z dnia 27 marca 2003r. o planowaniu i zagospodarowaniu przestrzennym (j.t. Dz.U. z 2018r., poz. 1945 ze zm.) oraz art.5 ust.1 ustawy z dnia 3 lutego 1995r. o ochronie gruntów rolnych i leśnych (Dz.U. z 2017r., poz. 1161);
Starosta Czarnkowsko-Trzcianecki po rozpatrzeniu wniosku Wójta Gminy Czarnków Nr IGROŚ.6733.1.11.2019 z dnia 12 września 2019r. (data wpływu do tutejszego Urzędu: 13 września 2019r.)

p o s t a n a w i a

uzgodnić pozytywnie w zakresie ochrony gruntów rolnych
projekt decyzji o ustaleniu lokalizacji inwestycji celu publicznego dla przedsięwzięcia polegającego na budowie linii kablowej elektroenergetycznej SN wraz ze światłowodem na terenie części działek o nr ewid.: 1148 położonej w miejscowości Romanowo Dolne gm. Czarnków; 241, 61, 654 położonych w miejscowości Romanowo Górne gm. Czarnków; 326, 439 położonych w miejscowości Sarbka gm. Czarnków; 126, 127, 30, 57 i 71/2 położonych w miejscowości Walkowice gm. Czarnków,
- w zakresie inwestycji lokalizowanej na części działki oznaczonej nr ewid. 57 w Walkowicach gm. Czarnków, w obszarze linii rozgraniczających teren inwestycji uwidocznionych w załączniku graficznym do projektu decyzji nr 28 (mapa w skali 1:1000)

U z a s a d n i e n i e

Wójt Gminy Czarnków podaniem Nr IGROŚ.6733.1.11.2019 z dnia 12 września 2019r. wystąpił o uzgodnienie na mocy art. 53 ust.4 pkt.6 ustawy z dnia 27 marca 2003r. o planowaniu i zagospodarowaniu przestrzennym (j.t. Dz.U. z 2018r., poz. 1945 ze zm.), lokalizacji inwestycji celu publicznego z wniosku WINDPOWER POLSKA Sp. z o.o., ul. Poznańska 62/31, 60-853 Poznań, dla przedsięwzięcia polegającego na budowie linii kablowej elektroenergetycznej SN wraz ze światłowodem na terenie części działek o nr ewid.: 1148 położonej w miejscowości Romanowo Dolne gm. Czarnków; 241, 61, 654 położonych w miejscowości Romanowo Górne gm. Czarnków; 326, 439 położonych w miejscowości Sarbka gm. Czarnków; 126, 127, 30, 57 i 71/2 położonych w miejscowości Walkowice gm. Czarnków.

Po zapoznaniu się z wnioskiem, załącznikami graficznymi do projektu decyzji, po przeprowadzeniu postępowania wyjaśniającego stwierdzono, że przedmiotowa inwestycja lokalizowana jest min. na części działki nr 57 w Walkowicach gm. Czarnków, stanowiącej w obszarze linii rozgraniczających teren inwestycji uwidocznionych w załącznikach graficznych nr 28 do projektu decyzji nieużytki „N”, które nie wymagające uzyskania decyzji zezwalającej na wyłączenie ich z produkcji rolniczej.

W pozostałej części w/w przedsięwzięcie lokalizowane jest na działkach nr: 1148 w Romanowie Dolnym gm. Czarnków; 241, 61, 654 w Romanowie Górnym gm. Czarnków; 326, 439 w Sarbce gm. Czarnków; 126, 127, 71/2 w Walkowicach gm. Czarnków, stanowiących zgodnie z rejestrem gruntów drogi – „dr”, oraz na działce nr 30 w Walkowicach stanowiącej „Wp” – grunty pod wodami powierzchniowymi płynącymi, które nie podlegają niniejszemu uzgodnieniu.

Biorąc powyższe pod uwagę postanowiono uzgodnić projekt decyzji o ustaleniu lokalizacji inwestycji celu publicznego w zakresie ochrony gruntów rolnych.

POUCZENIE

Od niniejszego postanowienia służy inwestorowi prawo wniesienia zażalenia do Samorządowego Kolegium Odwoławczego w Pile za pośrednictwem Starosty Czarnkowsko-Trzcianeckiego w terminie 7 dni od dnia jego doręczenia.

Na podstawie art. 107 §1 pkt 7 Kodeksu postępowania administracyjnego, służy prawo do zrzeczenia się zażalenia.

Na podstawie art. 127a Kpa, przed upływem terminu do wniesienia zażalenia strona może złożyć oświadczenie o zrzeczeniu się prawa do wniesienia zażalenia.

Z dniem doręczenia Staroście Czarnkowsko-Trzcianeckiemu oświadczenia o zrzeczeniu się prawa do wniesienia zażalenia, postanowienie staje się ostateczne i prawomocne.

z up. STAROSTY

Hanna Rosińska-Nowak

Naczelnik Wydziału Gospodarki Nieruchomościami i Mienia Powiatu
Podpisano kwalifikowanym podpisem elektronicznym

Otrzymują (za dowodem doręczenia):

1. Wójt Gminy Czarnków, ul. Rybaki 3, 64-700 Czarnków (ePUAP)
2. WINDPOWER POLAND Sp. z o.o., ul. Poznańska 62/31, 60-853 Poznań
Pełnomocnik P. Marek Krzewina
3. A/a

Do wiadomości:

1. Wg. rozdzielnika (w aktach sprawy)

Sporządziła:

Anna Czerwińska-Nowak

tel. 67 253 01 60 wew.*2164 lub 668-127-673




Państwowe
Gospodarstwo Wodne
Wody Polskie

Regionalny Zarząd
Gospodarki Wodnej
w Bydgoszczy

BD.RPP.611.652.2019.KB-N

Bydgoszcz, 24 września 2019 r.



POSTANOWIENIE

Dyrektor Regionalnego Zarządu Gospodarki Wodnej Wód Polskich w Bydgoszczy, działając na mocy § 17 pkt 2 Statutu Państwowego Gospodarstwa Wodnego Wody Polskie, stanowiącego załącznik do rozporządzenia Ministra Środowiska z dnia 28 grudnia 2017 r. w sprawie nadania statutu Państwowemu Gospodarstwu Wodnemu Wody Polskie (Dz. U. z 2017 r. poz. 2506), na podstawie art. 53 ust. 4 pkt 11 lit. a oraz ust. 5 ustawy z dnia 27 marca 2003 r. o planowaniu i zagospodarowaniu przestrzennym (Dz. U. z 2018 r. poz. 1945 ze zm.), a także art. 106 ustawy z dnia 14 czerwca 1960 r. Kodeks postępowania administracyjnego (Dz. U. z 2018 r. poz. 2096 ze zm.),

po rozpatrzeniu wniosku

Wójta Gminy Czarnków znak: IGROŚ.6733.1.11.2019 z dnia 12 września 2019 r. o uzgodnienie projektu decyzji o ustaleniu lokalizacji inwestycji celu publicznego dla przedsięwzięcia polegającego na budowie linii kablowej elektroenergetycznej SN wraz ze światłowodem na terenie: części działki o nr ewid. 1148 położonej w miejscowości Romanowo Dolne, gmina Czarnków, części działek o nr ewid. 241, 61 i 654 położonych w miejscowości Romanowo Górne, gmina Czarnków, części działek o nr ewid. 326 i 439 położonych w miejscowości Sarbka, gmina Czarnków i na terenie części działek o nr ewid. 126, 127, 30, 57 i 71/2 położonych w miejscowości Walkowice, gmina Czarnków. (data wpływu: 17.09.2019 r.; l.dz. 11229).

postanawia

odmówić uzgodnienia wymienionego projektu decyzji o ustaleniu lokalizacji inwestycji celu publicznego w odniesieniu do przedsięwzięć wymagających pozwolenia wodnoprawnego, do wydania którego organem właściwym jest Państwowe Gospodarstwo Wodne Wody Polskie.

UZASADNIENIE

Wójt Gminy Czarnków, działając na wniosek Inwestora WINDPOWER POLAND Sp. z o.o., ul. Poznańska 62/31, 60-853 Poznań, reprezentowanego przez pełnomocnika – Pana Marka Krzewina, ul. Marii Konopnickiej 54, 64-530 Kaźmierz, pismem znak: IGROŚ.6733.1.11.2019 z dnia 12 września 2019 r., wystąpił do Dyrektora Regionalnego Zarządu Gospodarki Wodnej w Bydgoszczy z wnioskiem o uzgodnienie projektu decyzji o ustaleniu lokalizacji inwestycji celu publicznego dla przedsięwzięcia polegającego na budowie linii kablowej elektroenergetycznej SN wraz ze światłowodem na terenie: części działki o nr ewid. 1148 położonej w miejscowości Romanowo Dolne, gmina Czarnków, części działek o nr ewid. 241, 61 i 654 położonych w miejscowości Romanowo Górne, gmina Czarnków, części

działek o nr ewid. 326 i 439 położonych w miejscowości Sarbka, gmina Czarnków i na terenie części działek o nr ewid. 126, 127, 30, 57 i 71/2 położonych w miejscowości Walkowice, gmina Czarnków.

Zgodnie z art. 53 ust. 4 pkt 11 lit. a ustawy o planowaniu i zagospodarowaniu przestrzennym, decyzję o ustaleniu lokalizacji inwestycji celu publicznego wydaje się po uzgodnieniu z właściwym dyrektorem regionalnego zarządu gospodarki wodnej Wód Polskich w odniesieniu do przedsięwzięć wymagających uzyskania pozwolenia wodnoprawnego, do wydania którego organem właściwym jest Państwowe Gospodarstwo Wodne Wody Polskie.

W wyniku szczegółowej analizy przedłożonego do uzgodnienia projektu decyzji o ustaleniu lokalizacji inwestycji celu publicznego stwierdzono, iż przedmiotowe przedsięwzięcie będzie wymagało uzyskania pozwolenia wodnoprawnego:

- na prowadzenie przez wody powierzchniowe płynące przewodów w rurociągach osłonowych, zgodnie z art. 389 pkt 9 ustawy Prawo wodne (Dz. U. z 2018 poz. 2268 ze zm.),
- na lokalizowanie na obszarach szczególnego zagrożenia powodzią nowych obiektów budowlanych, zgodnie z art. 390 ust. 1 pkt 1 lit. b ustawy Prawo wodne,
- w przypadku wykonywania prac ziemnych skutkujących zmianą ukształtowania terenu – na zmianę ukształtowania terenu na gruntach przylegających do wód, mającą wpływ na warunki przepływu wód, , zgodnie z art. 389 pkt 8 ustawy Prawo wodne.

Przedmiotowy projekt decyzji nie zawiera informacji dotyczących wymogu uzyskania pozwolenia wodnoprawnego. Jego uzgodnienie będzie możliwe po uzupełnieniu o powyższe informacje.

Zważając na powyższe Dyrektor Regionalnego Zarządu Gospodarki Wodnej Wód Polskich w Bydgoszczy postanowił jak w sentencji.

Pouczenie

Kwestia uzgodnienia przedmiotowego projektu decyzji o ustaleniu lokalizacji inwestycji celu publicznego, w odniesieniu do obszarów szczególnego zagrożenia powodzią, zostanie rozpatrzona odrębnie.

Na niniejsze postanowienie przysługuje zażalenie do Prezesa Państwowego Gospodarstwa Wodnego Wody Polskie w Warszawie, składane za pośrednictwem Dyrektora Regionalnego Zarządu Gospodarki Wodnej Wody Polskie w Bydgoszczy, w terminie 7 dni od dnia jego doręczenia Stronie.



Z UP. DYREKTORA
Agnieszka Siłacz
Agnieszka Siłacz

Adnotacja dotycząca opłaty skarbowej: składający wniosek w imieniu jednostki samorządu terytorialnego jest zwolniony z opłaty skarbowej na podstawie art. 7 pkt 3 ustawy z dnia 16 listopada 2006 r. o opłacie skarbowej (Dz. U. z 2019 r. poz. 1000).

Otrzymują:

1. Wójt Gminy Czarnków
ul. Rybaki 3, 64-700 Czarnków
2. WINDPOWER POLAND Sp. z o.o., ul. Poznańska 62/31, 60-853 Poznań
pełnomocnik: Marek Krzewina (załącznik: klauzula informacyjna RODO)
ul. Marii Konopnickiej 54, 64-530 Kaźmierz
3. RPP aa



Państwowe
Gospodarstwo Wodne
Wody Polskie

Regionalny Zarząd
Gospodarki Wodnej
w Bydgoszczy

BD.RPP.611.882.2019.KB-N

Łabędzka 17
IGROŚ

URZĄD GMINY
CZARNKÓW

W PŁYNEŁO

29. 10. 2019

Zal.

Nr *8821*

IGROŚ 6733 - 1.11.2019
Bydgoszcz, *24* października 2019 r.

POSTANOWIENIE

Dyrektor Regionalnego Zarządu Gospodarki Wodnej Wód Polskich w Bydgoszczy, działając na mocy § 17 pkt 2 Statutu Państwowego Gospodarstwa Wodnego Wody Polskie, stanowiącego załącznik do rozporządzenia Ministra Środowiska z dnia 28 grudnia 2017 r. w sprawie nadania statutu Państwowemu Gospodarstwu Wodnemu Wody Polskie (Dz. U. z 2017 r. poz. 2506), na podstawie art. 53 ust. 4 pkt 11 lit. a oraz ust. 5 ustawy z dnia 27 marca 2003 r. o planowaniu i zagospodarowaniu przestrzennym (Dz. U. z 2018 r. poz. 1945 ze zm.), a także art. 106 ustawy z dnia 14 czerwca 1960 r. Kodeks postępowania administracyjnego (Dz. U. z 2018 r. poz. 2096 ze zm.),

po rozpatrzeniu wniosku

Wójta Gminy Czarnków znak: IGROŚ.6733.1.11.2019 z dnia 22 października 2019 r. o uzgodnienie projektu decyzji o ustaleniu lokalizacji inwestycji celu publicznego dla przedsięwzięcia polegającego na budowie linii kablowej elektroenergetycznej SN wraz ze światłowodem na terenie: części działki o nr ewid. 1148 położonej w miejscowości Romanowo Dolne, gmina Czarnków, części działek o nr ewid. 241, 61 i 654 położonych w miejscowości Romanowo Górne, gmina Czarnków, części działek o nr ewid. 326 i 439 położonych w miejscowości Sarbka, gmina Czarnków i na terenie części działek o nr ewid. 126, 127, 30, 57 i 71/2 położonych w miejscowości Walkowice, gmina Czarnków. (data wpływu: 22.10.2019 r.; l.dz. 12899), wydawanej na wniosek Inwestora WINDPOWER POLAND Sp. z o.o., reprezentowanego przez pełnomocnika – Pana Marka Krzewina,

postanawia

uzgodnić wymieniony projekt decyzji o ustaleniu lokalizacji inwestycji celu publicznego w odniesieniu do przedsięwzięć wymagających pozwolenia wodnoprawnego, do wydania którego organem właściwym jest Państwowe Gospodarstwo Wodne Wody Polskie.

UZASADNIENIE

Wójt Gminy Czarnków, pismem znak: IGROŚ.6733.1.11.2019 z dnia 12 września 2019 r., wystąpił do Dyrektora Regionalnego Zarządu Gospodarki Wodnej w Bydgoszczy z wnioskiem o uzgodnienie, na podstawie art. 53 ust. 4 pkt 11 lit. a ustawy o planowaniu i zagospodarowaniu przestrzennym, projektu decyzji o ustaleniu lokalizacji inwestycji celu publicznego dla przedsięwzięcia polegającego na budowie linii kablowej elektroenergetycznej SN wraz ze światłowodem na terenie: części działki o nr ewid. 1148 położonej w miejscowości Romanowo Dolne, gmina Czarnków, części działek o nr ewid. 241, 61 i 654 położonych w miejscowości Romanowo Górne, gmina Czarnków, części działek o nr ewid. 326 i 439

położonych w miejscowości Sarbka, gmina Czarnków i na terenie części działek o nr ewid. 126, 127, 30, 57 i 71/2 położonych w miejscowości Walkowice, gmina Czarnków.

Zgodnie z art. 53 ust. 4 pkt 11 lit. a ustawy o planowaniu i zagospodarowaniu przestrzennym, decyzję o ustaleniu lokalizacji inwestycji celu publicznego wydaje się po uzgodnieniu z właściwym dyrektorem regionalnego zarządu gospodarki wodnej Wód Polskich w odniesieniu do przedsięwzięć wymagających uzyskania pozwolenia wodnoprawnego, do wydania którego organem właściwym jest Państwowe Gospodarstwo Wodne Wody Polskie.

W wyniku analizy przedłożonego do uzgodnienia projektu decyzji o ustaleniu lokalizacji inwestycji celu publicznego stwierdzono, iż wymóg uzyskania pozwolenia wodnoprawnego:

- na prowadzenie przez wody powierzchniowe płynące przewodów w rurociągach osłonowych, zgodnie z art. 389 pkt 9 ustawy Prawo wodne (Dz. U. z 2018 poz. 2268 ze zm.),
- na lokalizowanie na obszarach szczególnego zagrożenia powodzią nowych obiektów budowlanych, zgodnie z art. 390 ust. 1 pkt 1 lit. b ustawy Prawo wodne,
- w przypadku wykonywania prac ziemnych skutkujących zmianą ukształtowania terenu – na zmianę ukształtowania terenu na gruntach przylegających do wód, mającą wpływ na warunki przepływu wód, , zgodnie z art. 389 pkt 8 ustawy Prawo wodne,


został zawarty w pkt 3 lit. e przedmiotowego projektu decyzji.

Zważając na powyższe Dyrektor Regionalnego Zarządu Gospodarki Wodnej Wód Polskich w Bydgoszczy postanowił jak w sentencji.

Pouczenie

Kwestia uzgodnienia przedmiotowego projektu decyzji o ustaleniu lokalizacji inwestycji celu publicznego, w odniesieniu do obszarów szczególnego zagrożenia powodzią, zostanie rozpatrzona odrębnie.

Na niniejsze postanowienie przysługuje zażalenie do Prezesa Państwowego Gospodarstwa Wodnego Wody Polskie w Warszawie, składane za pośrednictwem Dyrektora Regionalnego Zarządu Gospodarki Wodnej Wody Polskie w Bydgoszczy, w terminie 7 dni od dnia jego doręczenia Stronie.



Z UP. DYREKTORA

Agnieszka Sińczak

Adnotacja dotycząca opłaty skarbowej: składający wniosek w imieniu jednostki samorządu terytorialnego jest zwolniony z opłaty skarbowej na podstawie art. 7 pkt 3 ustawy z dnia 16 listopada 2006 r. o opłacie skarbowej (Dz. U. z 2019 r. poz. 1000).

Otrzymują:

1. Wójt Gminy Czarnków
ul. Rybaki 3, 64-700 Czarnków
2. WINDPOWER POLAND Sp. z o.o., ul. Poznańska 62/31, 60-853 Poznań
pełnomocnik: Marek Krzewina (załącznik: klauzula informacyjna RODO)
ul. Marii Konopnickiej 54, 64-530 Kaźmierz
3. RPP aa



Państwowe
Gospodarstwo Wodne
Wody Polskie

Regionalny Zarząd
Gospodarki Wodnej
w Bydgoszczy

BD.RPP.611.651.2019.KB-N

16205 6155 7 11 2019

f. Babęszka

Bydgoszcz, 11 października 2019 r.

W P C Y N Ę E

17. 10. 2019

Zal.

Nr 9550

DECYZJA

Dyrektor Regionalnego Zarządu Gospodarki Wodnej Wód Polskich w Bydgoszczy, działając na mocy art. 14 ust. 6 pkt 1 oraz art. 240 ust. 3 pkt 1 i 7 ustawy z dnia 20 lipca 2017 r. Prawo wodne (Dz.U. z 2018 r. poz. 2268 ze zm.) w związku z § 17 pkt 2 Statutu Państwowego Gospodarstwa Wodnego Wody Polskie, stanowiącego załącznik do rozporządzenia Ministra Środowiska z dnia 28 grudnia 2017 r. w sprawie nadania statutu Państwowemu Gospodarstwu Wodnemu Wody Polskie (Dz. U. z 2017 r. poz. 2506), na podstawie art. 166 ust. 2 pkt 8 oraz ust. 10 i 11 ustawy Prawo wodne, w związku z art. 104 ustawy z dnia 14 czerwca 1960 r. Kodeks postępowania administracyjnego (Dz. U. z 2018 r. poz. 2096 ze zm.),

po rozpatrzeniu wniosku

Wójta Gminy Czarnków znak: IGROŚ.6733.1.11.2019 z dnia 12 września 2019 r. o uzgodnienie projektu decyzji o ustaleniu lokalizacji inwestycji celu publicznego dla przedsięwzięcia polegającego na budowie linii kablowej elektroenergetycznej SN wraz ze światłowodem na terenie: części działki o nr ewid. 1148 położonej w miejscowości Romanowo Dolne, gmina Czarnków, części działek o nr ewid. 241, 61 i 654 położonych w miejscowości Romanowo Górne, gmina Czarnków, części działek o nr ewid. 326 i 439 położonych w miejscowości Sarbka, gmina Czarnków i na terenie części działek o nr ewid. 126, 127, 30, 57 i 71/2 położonych w miejscowości Walkowice, gmina Czarnków. (data wpływu: 17.09.2019 r.; l.dz. 11229), wydawanej na wniosek WINDPOWER POLAND Sp. z o.o., reprezentowanej przez pełnomocnika – Pana Marka Krzewina

orzeka

odmówić uzgodnienia ww. projektu decyzji o ustaleniu lokalizacji inwestycji celu publicznego w odniesieniu do obszarów szczególnego zagrożenia powodzią.

UZASADNIENIE

Wójt Gminy Czarnków, pismem znak: IGROŚ.6733.1.11.2019 z dnia 12 września 2019 r., wystąpił do Dyrektora Regionalnego Zarządu Gospodarki Wodnej w Bydgoszczy z wnioskiem o uzgodnienie projektu decyzji o ustaleniu lokalizacji inwestycji celu publicznego dla przedsięwzięcia polegającego na budowie linii kablowej elektroenergetycznej SN wraz ze światłowodem na terenie: części działki o nr ewid. 1148 położonej w miejscowości Romanowo Dolne, gmina Czarnków, części działek o nr ewid. 241, 61 i 654 położonych w miejscowości Romanowo Górne, gmina Czarnków, części działek o nr ewid.

326 i 439 położonych w miejscowości Sarbka, gmina Czarnków i na terenie części działek o nr ewid. 126, 127, 30, 57 i 71/2 położonych w miejscowości Walkowice, gmina Czarnków.

Projekty decyzji o ustaleniu lokalizacji inwestycji celu publicznego, na podstawie art. 166 ust. 2 pkt 8 oraz ust. 5 ustawy Prawo wodne, wymagają uzgodnienia z Wodami Polskimi w zakresie dotyczącym zabudowy i zagospodarowania terenu położonego na obszarach szczególnego zagrożenia powodzią. Uzgodnienie to dokonywane jest w drodze decyzji. Zgodnie z art. 166 ust. 1 tej samej ustawy, w celu zapewnienia ochrony ludności i mienia przed powodzią, w decyzji o ustaleniu lokalizacji inwestycji celu publicznego uwzględnia się obszary szczególnego zagrożenia powodzią oraz wynikający z ich wyznaczenia poziom zagrożenia powodziowego.

Niezależnie od tego, zgodnie z przywołanym we wniosku art. 53 ust. 4 pkt 11 ustawy z dnia 27 marca 2003 r. o planowaniu i zagospodarowaniu przestrzennym, decyzja o ustaleniu lokalizacji inwestycji celu publicznego winna zostać uzgodniona z dyrektorem regionalnego zarządu gospodarki wodnej Państwowego Gospodarstwa Wodnego Wody Polskie - na mocy przepisu zawartego w lit. a - w odniesieniu do przedsięwzięć wymagających uzyskania pozwolenia wodnoprawnego, do wydania którego organem właściwym jest m.in. Państwowe Gospodarstwo Wodne Wody Polskie, natomiast na mocy przepisu zawartego w lit. b - również w odniesieniu do obszarów szczególnego zagrożenia powodzią, w zakresie warunków zabudowy i zagospodarowania terenu.

Obszary szczególnego zagrożenia powodzią to zgodnie z art. 16 pkt 34 ustawy Prawo wodne:

- a) obszary, na których prawdopodobieństwo wystąpienia powodzi jest średnie i wynosi 1%,
- b) obszary, na których prawdopodobieństwo wystąpienia powodzi jest i wynosi 10%,
- c) obszary między linią brzegu a wałem przeciwpowodziowym lub naturalnym wysokim brzegiem, w który wbudowano wał przeciwpowodziowy, a także wyspy i przymuliska powstałe w sposób naturalny na gruntach pokrytych wodami powierzchniowymi, stanowiące działki ewidencyjne,
- d) pas techniczny, o którym mowa w ustawie z dnia 21 marca 1991 r. o obszarach morskich Rzeczypospolitej Polskiej i administracji morskiej.

Na mocy art. 169 ust. 2 pkt 2 ustawy obszary szczególnego zagrożenia powodzią są przedstawiane na mapach zagrożenia powodziowego. Przepis art. 163 ust. 5 stanowi, iż ochronę przed powodzią prowadzi się między innymi z uwzględnieniem tych map. Mapy zagrożenia powodziowego oraz mapy ryzyka powodziowego, na których zostały przedstawione m.in. obszary szczególnego zagrożenia powodzią, obowiązują na mocy art. 555 ust. 2 pkt 5 ustawy Prawo wodne z dnia 20 lipca 2017 r. Ich ustalenia, na mocy art. 550 ust. 2 tej samej ustawy, stanowią podstawę do dokonywania uzgodnień między innymi projektów decyzji o ustaleniu lokalizacji inwestycji celu publicznego.

Na podstawie wspomnianych map zagrożenia powodziowego (arkusz N-33-106-C-c-4) ustalono, że grunty w liniach rozgraniczających teren przedmiotowej inwestycji znajdują się:

- a) częściowo na obszarze szczególnego zagrożenia powodzią, w rozumieniu art. 16 pkt 34 lit. b ustawy Prawo wodne, tj. na obszarze, na którym prawdopodobieństwo wystąpienia powodzi jest wysokie i wynosi raz na 10 lat ($p=10\%$),
- b) częściowo na obszarze szczególnego zagrożenia powodzią, w rozumieniu art. 16 pkt 34 lit. a ustawy Prawo wodne, tj. na obszarze, na którym prawdopodobieństwo wystąpienia powodzi jest średnie i wynosi raz na 100 lat ($p=1\%$),

- c) częściowo na obszarze narażonym na niebezpieczeństwo powodzi, na którym prawdopodobieństwo wystąpienia powodzi jest niskie i wynosi raz na 500 lat ($p=0,2\%$).

Analizując przesłany do uzgodnienia projekt decyzji o ustaleniu lokalizacji inwestycji celu publicznego stwierdzono, iż w pkt 4 lit. d zawarto informacje dotyczące położenia terenu inwestycji na obszarach szczególnego zagrożenia powodzią. Pomimo że z obecnie obowiązujących przepisów ustaw nie wynika obowiązek uwzględnienia w projekcie decyzji o ustaleniu lokalizacji inwestycji celu publicznego obszaru, na którym prawdopodobieństwo wystąpienia powodzi jest niskie i wynosi raz na 500 lat ($p=0,2\%$), w przedłożonym do uzgodnienia projekcie decyzji, zarówno w części tekstowej, jak i na załączniku graficznym, zgodnie z przepisami § 2 pkt 8 i § 3 pkt 1 rozporządzenia Ministra Infrastruktury z dnia 26 sierpnia 2003 r. w sprawie oznaczeń i nazewnictwa stosowanych w decyzji o warunkach zabudowy oraz w decyzji o ustaleniu lokalizacji inwestycji celu publicznego (Dz. U. z 2003 r. Nr 164, poz. 1589), należałoby uwzględnić informacje w tym zakresie.

Dalsza analiza wykazała, iż na załącznikach graficznych nr 29-31 prawidłowo oznaczono zasięgi wód powodziowych o wysokim oraz średnim prawdopodobieństwie. Zasięg wód powodziowych o $p=1\%$, przedstawiony na załączniku nr 28 należy skorygować, ponieważ nie pokrywa się on z tym, przedstawionym na mapach zagrożenia powodziowego.

Ponadto, zgodnie z art. 54 pkt 2 ustawy o planowaniu i zagospodarowaniu przestrzennym oraz § 2 pkt 8 rozporządzenia Ministra Infrastruktury z dnia 26 sierpnia 2003 r. w sprawie oznaczeń i nazewnictwa stosowanych w decyzji o warunkach zabudowy oraz w decyzji o ustaleniu lokalizacji inwestycji celu publicznego, decyzja o ustaleniu lokalizacji inwestycji celu publicznego powinna zawierać warunki i szczegółowe zasady zagospodarowania terenu oraz jego zabudowy wynikające z przepisów odrębnych, w tym ustalenia dotyczące sposobów zagospodarowania terenów narażonych na niebezpieczeństwo powodzi (w szczególności nakazy, zakazy, dopuszczenia i ograniczenia w zagospodarowaniu terenów). Fakt występowania w liniach rozgraniczających teren inwestycji, obszarów szczególnego zagrożenia powodzią przesądza o tym, że w przedmiotowej sprawie, jako przepisy odrębne kształtujące dopuszczalny sposób i warunki zagospodarowania terenu, zastosowanie będą miały przepisy ustawy Prawo wodne. Wynika to wprost z art. 166 ust. 1 ww. ustawy, który stanowi, że w decyzjach o ustaleniu lokalizacji inwestycji celu publicznego uwzględnia się obszary szczególnego zagrożenia powodzią i poziom zagrożenia powodziowego. Oznacza to konieczność ustanowienia w niej zakazów, nakazów i obowiązków mających swe źródło w pozostałych przepisach ustawy Prawo wodne. Przedmiotowy projekt decyzji o lokalizacji inwestycji celu publicznego nie zawiera informacji o zakazach obowiązujących na obszarach szczególnego zagrożenia powodzią.

Celem uniknięcia utrudniania zarządzania ryzykiem powodziowym, przedłożony do uzgodnienia projekt decyzji o ustaleniu lokalizacji inwestycji celu publicznego powinien zostać uzupełniony/poprawiony poprzez:

- 1) skorygowanie zasięgu wód powodziowych o prawdopodobieństwie 1% na załączniku nr 28, zgodnie z mapami zagrożenia powodziowego, dostępnymi na internetowej stronie Hydroportalu (www.wody.isok.gov.pl) oraz uzupełnienie treści decyzji i załączników graficznych o informacje dotyczące położenia terenu inwestycji na obszarze narażonym na niebezpieczeństwo powodzi o prawdopodobieństwie wynoszącym 0,2%,
- 2) wskazanie, że na obszarach szczególnego zagrożenia powodzią, zgodnie z treścią art. 77 ust. 1 pkt 3 lit. a ustawy Prawo wodne, zakazuje się m.in. gromadzenia ścieków, odchodów zwierzęcych, środków chemicznych, a także innych substancji lub materiałów, które mogą zanieczyścić wody, prowadzenia odzysku lub unieszkodliwiania odpadów, w szczególności ich składowania.

Zważając na powyższe, należy uznać, że przyjęte rozwiązania i zapisy zawarte, w przesłanym do uzgodnienia, projekcie decyzji o ustaleniu lokalizacji inwestycji celu publicznego dla przedsięwzięcia polegającego na budowie linii kablowej elektroenergetycznej SN wraz ze światłowodem na terenie: części działki o nr ewid. 1148 położonej w miejscowości Romanowo Dolne, gmina Czarnków, części działek o nr ewid. 241, 61 i 654 położonych w miejscowości Romanowo Górne, gmina Czarnków, części działek o nr ewid. 326 i 439 położonych w miejscowości Sarbka, gmina Czarnków i na terenie części działek o nr ewid. 126, 127, 30, 57 i 71/2 położonych w miejscowości Walkowice, gmina Czarnków, w obecnym kształcie nie zapewniają realizacji celu w jakim przepisy art. 166 ustawy Prawo wodne formułują wymóg jego uzgodnienia tj. zapewnienie ochrony ludności i mienia przed powodzią.


Mając na uwadze art. 166 ust. 10 pkt 5 ustawy Prawo wodne, Dyrektor Regionalnego Zarządu Gospodarki Wodnej Wód Polskich w Bydgoszczy orzekł jak w sentencji.

Pouczenie

Kwestia uzgodnienia niniejszego projektu decyzji o ustaleniu lokalizacji inwestycji celu publicznego w odniesieniu do pozwoleń wodnoprawnych, została rozstrzygnięta odrębnie postanowieniem z dnia 24 września 2019 r. znak: BD.RPP.611.652.2019.KB-N.

Od niniejszej decyzji przysługuje odwołanie do Prezesa Wód Polskich w Warszawie, za pośrednictwem Dyrektora Regionalnego Zarządu Gospodarki Wodnej Wód Polskich w Bydgoszczy, w terminie 14 dni do dnia jej doręczenia Stronie.

Na podstawie art. 107 § 1 pkt 7 w związku z art. 127a Kodeksu postępowania administracyjnego Strona może zrzec się posiadanego uprawnienia do wniesienia odwołania wobec organu administracji publicznej, który wydał decyzję. Z dniem doręczenia organowi administracji publicznej oświadczenia o zrzeczeniu się prawa do wniesienia odwołania przez ostatnią ze stron postępowania, decyzja staje się ostateczna i prawomocna.



Z UP. DYREKTORA
[Signature]
Agnieszka Sitacz

Adnotacja dotycząca opłaty skarbowej: składający wniosek w imieniu jednostki samorządu terytorialnego jest zwolniony z opłaty skarbowej na podstawie art. 7 pkt 3 ustawy z dnia 16 listopada 2006 r. o opłacie skarbowej (Dz. U. z 2019 r. poz. 1000).

Otrzymują:

1. Wójt Gminy Czarnków
ul. Rybaki 3, 64-700 Czarnków (ZPO)
2. WINDPOWER POLAND Sp. z o.o., ul. Poznańska 62/31, 60-853 Poznań
pełnomocnik: Marek Krzewina
ul. Marii Konopnickiej 54, 64-530 Kaźmierz (ZPO)
3. RPP aa



Państwowe
Gospodarstwo Wodne
Wody Polskie

Regionalny Zarząd
Gospodarki Wodnej
w Bydgoszczy

BD.RPP.611.881.2019.KB-N

wniosek przed zmianą

URZĄD GMINY
CZARNKÓW
WÓD POKRĘTNYCH

04.12.2019

Za: _____
Nr: 3646

IGROŚ.6733.1.11.2019
Bydgoszcz, 29 listopada 2019 r.

DECYZJA

Dyrektor Regionalnego Zarządu Gospodarki Wodnej Wód Polskich w Bydgoszczy, działając na mocy art. 14 ust. 6 pkt 1 oraz art. 240 ust. 3 pkt 1 i 7 ustawy z dnia 20 lipca 2017 r. Prawo wodne (Dz. U. z 2018 r. poz. 2268 ze zm.) w związku z § 17 pkt 2 Statutu Państwowego Gospodarstwa Wodnego Wody Polskie, stanowiącego załącznik do rozporządzenia Ministra Środowiska z dnia 28 grudnia 2017 r. w sprawie nadania statutu Państwowemu Gospodarstwu Wodnemu Wody Polskie (Dz. U. z 2017 r. poz. 2506), na podstawie art. 166 ust. 2 pkt 8 oraz ust. 5 ustawy Prawo wodne, art. 53 ust. 4 pkt 11 lit. b i art. 53 ust. 5d ustawy z dnia 27 marca 2003 r. o planowaniu i zagospodarowaniu przestrzennym (Dz. U. z 2018 r. poz. 1945 ze zm.) oraz art. 104 ustawy z dnia 14 czerwca 1960 r. Kodeks postępowania administracyjnego (Dz. U. z 2018 r. poz. 2096 ze zm.),

po rozpatrzeniu wniosku

Wójta Gminy Czarnków znak: IGROŚ.6733.1.11.2019 z dnia 22 października 2019 r. o uzgodnienie projektu decyzji o ustaleniu lokalizacji inwestycji celu publicznego dla przedsięwzięcia polegającego na budowie linii kablowej elektroenergetycznej SN wraz ze światłowodem na terenie: części działki o nr ewid. 1148 położonej w miejscowości Romanowo Dolne, gmina Czarnków, części działek o nr ewid. 241, 61 i 654 położonych w miejscowości Romanowo Górne, gmina Czarnków, części działek o nr ewid. 326 i 439 położonych w miejscowości Sarbka, gmina Czarnków i na terenie części działek o nr ewid. 126, 127, 30, 57 i 71/2 położonych w miejscowości Walkowice, gmina Czarnków. (data wpływu: 22.10.2019 r.; l.dz. 12899), wydawanej na wniosek WINDPOWER POLAND Sp. z o.o., reprezentowanej przez pełnomocnika – Pana Marka Krzewina,

orzeka

uzgodnić ww. projekt decyzji o ustaleniu lokalizacji inwestycji celu publicznego w odniesieniu do obszarów szczególnego zagrożenia powodzią.

UZASADNIENIE

Wójt Gminy Czarnków, pismem znak: IGROŚ.6733.1.11.2019 z dnia 22 października 2019 r., wystąpił, na podstawie art. 53 ust. 4 pkt 11 lit. a i b ustawy o planowaniu i zagospodarowaniu przestrzennym, z wnioskiem o uzgodnienie projektu decyzji o ustaleniu lokalizacji inwestycji celu

publicznego dla przedsięwzięcia polegającego na budowie linii kablowej elektroenergetycznej SN wraz ze światłowodem na terenie: części działki o nr ewid. 1148 położonej w miejscowości Romanowo Dolne, gmina Czarnków, części działek o nr ewid. 241, 61 i 654 położonych w miejscowości Romanowo Górne, gmina Czarnków, części działek o nr ewid. 326 i 439 położonych w miejscowości Sarbka, gmina Czarnków i na terenie części działek o nr ewid. 126, 127, 30, 57 i 71/2 położonych w miejscowości Walkowice, gmina Czarnków. Wcześniej Dyrektor Regionalnego Zarządu Gospodarki Wodnej w Bydgoszczy odmówił uzgodnienia w tej sprawie (decyzja znak: BD.RPP.651.2019.KB-N z dnia 11 października 2019 r.).

Projekty decyzji o ustaleniu lokalizacji inwestycji celu publicznego, na podstawie art. 166 ust. 2 pkt 8 oraz ust. 5 ustawy Prawo wodne, wymagają uzgodnienia z Wodami Polskimi w zakresie dotyczącym zabudowy i zagospodarowania terenu położonego na obszarach szczególnego zagrożenia powodzią. Uzgodnienie, o którym mowa wyżej, dokonywane jest w drodze decyzji. Zgodnie z art. 166 ust. 1 tej samej ustawy, w celu zapewnienia ochrony ludności i mienia przed powodzią, w decyzji o ustaleniu lokalizacji inwestycji celu publicznego uwzględnia się obszary szczególnego zagrożenia powodzią oraz wynikający z ich wyznaczenia poziom zagrożenia powodziowego.

Niezależnie od tego w związku z przywołanym we wniosku art. 53 ust. 4 pkt 11 ustawy z dnia 27 marca 2003 r. o planowaniu i zagospodarowaniu przestrzennym, decyzja o ustaleniu lokalizacji inwestycji celu publicznego winna zostać uzgodniona z dyrektorem regionalnego zarządu gospodarki wodnej Państwowego Gospodarstwa Wodnego Wody Polskie - na mocy przepisu zawartego w lit. a - w odniesieniu do przedsięwzięć wymagających uzyskania pozwolenia wodnoprawnego, do wydania którego organem właściwym jest m.in. Państwowe Gospodarstwo Wodne Wody Polskie, natomiast na mocy przepisu zawartego w lit. b - również w odniesieniu do obszarów szczególnego zagrożenia powodzią, w zakresie warunków zabudowy i zagospodarowania terenu.

Obszary szczególnego zagrożenia powodzią to zgodnie z art. 16 pkt 34 ustawy Prawo wodne:

- a) obszary, na których prawdopodobieństwo wystąpienia powodzi jest średnie i wynosi 1%,
- b) obszary, na których prawdopodobieństwo wystąpienia powodzi jest wysokie i wynosi 10%,
- c) obszary między linią brzegu a wałem przeciwpowodziowym lub naturalnym wysokim brzegiem, w który wbudowano wał przeciwpowodziowy, a także wyspy i przymuliska powstałe w sposób naturalny na gruntach pokrytych wodami powierzchniowymi, stanowiące działki ewidencyjne,
- d) pas techniczny, o którym mowa w ustawie z dnia 21 marca 1991 r. o obszarach morskich Rzeczypospolitej Polskiej i administracji morskiej.

Na mocy art. 169 ust. 2 pkt 2 ustawy Prawo wodne obszary szczególnego zagrożenia powodzią są przedstawiane na mapach zagrożenia powodziowego. Przepis art. 163 ust. 5 stanowi, iż ochronę przed powodzią prowadzi się między innymi z uwzględnieniem tych map.

Podstawę do dokonywania uzgodnień między innymi projektów decyzji o ustaleniu lokalizacji inwestycji celu publicznego, na mocy art. 550 ust. 2 ustawy Prawo wodne z dnia 20 lipca 2017 r., stanowią ustalenia map zagrożenia powodziowego. Mapy zagrożenia powodziowego oraz mapy ryzyka powodziowego, na których zostały przedstawione m.in. obszary szczególnego zagrożenia powodzią, obowiązują na mocy art. 555 ust. 2 pkt 5 ustawy Prawo wodne z dnia 20 lipca 2017 r.

Na podstawie wspomnianych map zagrożenia powodziowego (arkusz N-33-106-C-c-4) ustalono, że grunty w liniach rozgraniczających teren przedmiotowej inwestycji znajdują się:

- a) częściowo na obszarze szczególnego zagrożenia powodzią, w rozumieniu art. 16 pkt 34 lit. b ustawy Prawo wodne, tj. na obszarze, na którym prawdopodobieństwo wystąpienia powodzi jest wysokie i wynosi raz na 10 lat ($p=10\%$),
- b) częściowo na obszarze szczególnego zagrożenia powodzią, w rozumieniu art. 16 pkt 34 lit. a ustawy Prawo wodne, tj. na obszarze, na którym prawdopodobieństwo wystąpienia powodzi jest średnie i wynosi raz na 100 lat ($p=1\%$),
- c) częściowo na obszarze narażonym na niebezpieczeństwo powodzi, na którym prawdopodobieństwo wystąpienia powodzi jest niskie i wynosi raz na 500 lat ($p=0,2\%$).

Z analizy przesłanego do uzgodnienia projektu decyzji o ustaleniu lokalizacji inwestycji celu publicznego wynika, iż zarówno w części tekstowej (pkt 4 lit. d), jak i załącznikach graficznych do projektu decyzji uwzględniono prawidłowe informacje o położeniu terenu inwestycji na obszarach narażonych na niebezpieczeństwo powodzi, w tym obszarach szczególnego zagrożenia powodzią.

Na obszarach szczególnego zagrożenia powodzią, zgodnie z treścią art. 77 ust. 1 pkt 3 lit. a ustawy Prawo wodne, zakazuje się m.in. gromadzenia ścieków, odchodów zwierzęcych, środków chemicznych, a także innych substancji lub materiałów, które mogą zanieczyścić wody, prowadzenia odzysku lub unieszkodliwiania odpadów, w szczególności ich składowania. W projekcie przedmiotowej decyzji o ustaleniu lokalizacji inwestycji celu publicznego w pkt 4 lit. e uwzględniono zapis dotyczący ww. zakazów zgodnie z ustawą z dnia 20 lipca 2017 r. Prawo wodne.

Ze względu na prowadzenie przewodów w rurociągach osłonowych pod rzeką Noteć, stanowiącą śródlądową drogę wodną, Dyrektor Regionalnego Zarządu Gospodarki Wodnej Wód Polskich, pismem znak: BD.RPP.611.881.2018.KB-N z dnia 28 października 2019 r., wystąpił o opinię do Ministra Gospodarki Morskiej i Żeglugi Śródlądowej. Zgodnie z art. 166 ust. 4 pkt 1 ustawy Prawo wodne, uzgodnienie przez Państwowe Gospodarstwo Wodne Wody Polskie projektu decyzji o ustaleniu lokalizacji inwestycji celu publicznego w zakresie dotyczącym zabudowy i zagospodarowania terenu położonego na obszarach szczególnego zagrożenia powodzią w zakresie śródlądowych dróg wodnych następuje po zasięgnięciu opinii ministra właściwego do spraw żeglugi śródlądowej. Projekt decyzji w sprawie ustalenia lokalizacji inwestycji celu publicznego dla przedsięwzięcia polegającego na budowie linii kablowej elektroenergetycznej SN wraz ze światłowodem na terenie: części działki o nr ewid. 1148 położonej w miejscowości Romanowo Dolne, gmina Czarnków, części działek o nr ewid. 241, 61 i 654 położonych w miejscowości Romanowo Górne, gmina Czarnków, części działek o nr ewid. 326 i 439 położonych w miejscowości Sarbka, gmina Czarnków i na terenie części działek o nr ewid. 126, 127, 30, 57 i 71/2 położonych w miejscowości Walkowice, gmina Czarnków został zaopiniowany pozytywnie przez Ministra Gospodarki Morskiej i Żeglugi Śródlądowej (postanowienie z dnia 12.11.2019 r., znak: DGWiZS.WI.9751.19.2019.AM).

Odnosząc się do projektu decyzji w kształcie aktualnie nadanym do uzgodnienia, mając na uwadze cel, w jakim przepisy art. 166 ustawy Prawo wodne formułują wymóg uzgodnienia, tj. zapewnienie ochrony ludności i mienia przed powodzią uznaje się, że rozwiązania w nim przyjęte, dotyczące zabudowy i zagospodarowania terenu położonego na obszarach szczególnego zagrożenia powodzią, cel ten zapewniają.

Zważając na powyższe Dyrektor Regionalnego Zarządu Gospodarki Wodnej Wód Polskich w Bydgoszczy orzekł jak w sentencji.

Pouczenie

Kwestia uzgodnienia niniejszego projektu decyzji o ustaleniu lokalizacji inwestycji celu publicznego w odniesieniu do pozwoleń wodnoprawnych, została rozstrzygnięta odrębnie postanowieniem z dnia 24 października 2019 r. znak: BD.RPP.611.882.2019.KB-N.

Od niniejszej decyzji przysługuje odwołanie do Prezesa Wód Polskich w Warszawie, za pośrednictwem Dyrektora Regionalnego Zarządu Gospodarki Wodnej Wód Polskich w Bydgoszczy, w terminie 14 dni do dnia jej doręczenia Stronie.

Na podstawie art. 107 § 1 pkt 7 w związku z art. 127a Kodeksu postępowania administracyjnego Strona może zrzec się posiadanego uprawnienia do wniesienia odwołania wobec organu administracji publicznej, który wydał decyzję. Z dniem doręczenia organowi administracji publicznej oświadczenia o zrzeczeniu się prawa do wniesienia odwołania przez ostatnią ze stron postępowania, decyzja staje się ostateczna i prawomocna.



Z UP. DYREKTORA

Agnieszka Sińczak

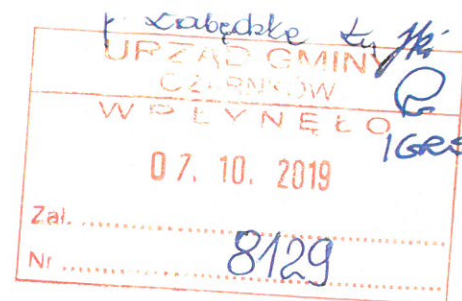
Adnotacja dotycząca opłaty skarbowej: na podstawie art. 7 pkt 3 ustawy z dnia 16 listopada 2006 r. o opłacie skarbowej (Dz. U. z 2019 r. poz. 1000 ze zm.), jednostka samorządu terytorialnego zwolniona jest z opłaty skarbowej.

Otrzymują:

1. Wójt Gminy Czarnków
ul. Rybaki 3, 64-700 Czarnków (ZPO)
2. WINDPOWER POLAND Sp. z o.o., ul. Poznańska 62/31, 60-853 Poznań
pełnomocnik: Marek Krzewina (ZPO)
ul. Marii Konopnickiej 54, 64-530 Kaźmierz
3. RPP aa

10 KOS.6733.1.11.2019

WIELKOPOLSKI
WOJEWÓDZKI KONSERWATOR ZABYTKÓW
WOJEWÓDZKI URZĄD OCHRONY ZABYTKÓW
W POZNANIU- DELEGATURA W PILE
64-920 Piła, ul. Śniadeckich 46



Pi-WA.5151.1834.2.2019

Piła, dnia 30.09.2019 r.

POSTANOWIENIE NR 195 /2019

Działając na podstawie art. 53 ust. 4 pkt 2 ustawy z dnia 27 marca 2003 roku – o planowaniu i zagospodarowaniu przestrzennym (tekst jednolity Dz. U. z 2018 r. poz. 1945), art. 6 ust. 1 pkt 3 lit. a, art. 22 ust. 2, art. 89 pkt 2, art. 91 ust. 4 pkt 4, art. 92 ust. 6 Ustawy o ochronie zabytków i opiece nad zabytkami z dnia 23 lipca 2003 r. (tekst jednolity Dz. U. z 2018 r. poz. 2067), art. 106 ustawy z dnia 14 czerwca 1960 r. kodeks postępowania administracyjnego (tekst jednolity Dz. U. z 2018r., poz 2096) po zapoznaniu się z wnioskiem Wójta Gminy Czarnków, ul. Rybaki 3, 64-700 Czarnków znak IGROŚ.6733.1.11.2019 z dnia 12.09.2019 r., data wpływu 16.09.2019 r.

Wielkopolski Wojewódzki Konserwator Zabytków Nie uzgadnia

Projektu decyzji o ustaleniu lokalizacji inwestycji celu publicznego dla przedsięwzięcia polegającego na budowie linii kablowej elektroenergetycznej Sn wraz ze światłowodem na terenie części działki o nr ewid. 1148 położonej w miejscowości Romanowo Dolne, gmina Czarnków, część działek o nr ewid. 241, 612 i 654 położonych w m. Romanowo Górne, gmina Czarnków, części działek o nr ewid. 326 i 439 położonych w miejscowości Sarbka, gmina Czarnków i na terenie części działek o nr ewid. 126, 127, 30, 57 i 71/2 położonych w miejscowości Walkowice, gmina Czarnków

oraz informuje, że

projekt decyzji o ustaleniu lokalizacji inwestycji celu publicznego zostanie uzgodniony jeżeli zostaną uwzględnione następujące warunki:

- w projekcie decyzji należy uwzględnić zapis, że przedmiotowa inwestycja przebiega w strefie ochrony konserwatorskiej zewidencjonowanych stanowisk archeologicznych, ob. AZP 39-24/ 38, 50 objętych ochroną konserwatorską w oparciu o art. 6 ust. 1 pkt 3 lit. a, art. 22 ust. 2 ustawy z dnia 23 lipca 2003 roku o ochronie zabytków i opiece nad zabytkami;
- w przypadku realizacji robót ziemnych związanych z realizacją w/w inwestycji na obszarze objętym ochroną konserwatorską zastosowanie ma przepis art. 31 oraz 36. ust. 1 pkt 5 wyżej cytowanej ustawy.

Uzasadnienie

Dnia 16.09.2019 r. do Wojewódzkiego Urzędu Ochrony Zabytków w Poznaniu, Delegatura w Pile wpłynął wniosek Wójta Gminy Czarnków IGROŚ.6733.1.11.2019 z dnia 12.09.2019 r. o uzgodnienie projektu decyzji o ustaleniu lokalizacji inwestycji celu publicznego dla przedsięwzięcia polegającego na budowie linii kablowej elektroenergetycznej

Sn wraz ze światłowodem na terenie części działki o nr ewid. 1148 położonej w miejscowości Romanowo Dolne, gmina Czarnków, część działek o nr ewid. 241, 612 i 654 położonych w m. Romanowo Górne, gmina Czarnków, części działek o nr ewid. 326 i 439 położonych w miejscowości Sarbka, gmina Czarnków i na terenie części działek o nr ewid. 126, 127, 30, 57 i 71/2 położonych w miejscowości Walkowice, gmina Czarnków.


Na podstawie art. 53 ust. 4 pkt 2 ustawy z dnia 27 marca 2003 r. o planowaniu i zagospodarowaniu przestrzennym (tekst jednolity Dz. U. z 2018 r. poz. 1945) decyzje o ustaleniu lokalizacji inwestycji celu publicznego wydaje wójt, burmistrz albo prezydent miasta po uzgodnieniu z wojewódzkim konserwatorem zabytków – w odniesieniu do obszarów i obiektów objętych formami ochrony zabytków, o których mowa w art. 7 ustawy z dnia 23 lipca 2003 r. o ochronie zabytków i opiece nad zabytkami oraz ujętych w gminnej ewidencji zabytków.

Przedmiotowa inwestycja przebiega w strefie ochrony konserwatorskiej zewidencjonowanych stanowisk archeologicznych, ob. AZP 39-24/ 38, 50 objętych ochroną konserwatorską w oparciu o art. 6 ust. 1 pkt 3 lit. a, art. 22 ust. 2 ustawy z dnia 23 lipca 2003 roku o ochronie zabytków i opiece nad zabytkami.

W przypadku realizacji robót ziemnych związanych z w/w inwestycją, a naruszających nawarstwienia kulturowe wymagane jest prowadzenie prac archeologicznych. W projekcie decyzji o ustaleniu lokalizacji celu publicznego nie uwzględniono konkretnych działań zapobiegających zagrożeniom powodujących zniszczenie zabytków archeologicznych. Należy zatem dokonać korekty zapisów w punkcie 5 projektu decyzji dotyczącym ochrony zabytków.

Po wprowadzeniu powyższych uwag projekt decyzji o ustaleniu lokalizacji inwestycji celu publicznego dla przedmiotowego przedsięwzięcia będzie możliwy do przyjęcia ze stanowiska konserwatorskiego, dlatego postanowiono jak niniejszego sentencji

Od niniejszego postanowienia na podstawie art.64 ust.1 w związku z art. 53 ust. 5 Ustawy z dnia 27 marca 2003 r. o planowaniu i zagospodarowaniu przestrzennym (tekst jednolity Dz. U. z 2018 r. poz. 1945) zażalenie przysługuje wyłącznie inwestorowi, które należy wnieść w ciągu 7 dni od dnia doręczenia postanowienia do Ministra Kultury i Dziedzictwa Narodowego, za pośrednictwem Kierownika Delegatury w Pile Wojewódzkiego Urzędu Ochrony Zabytków w Poznaniu.

Z upoważnienia
Wielkopolskiego Wojewódzkiego
Konserwatora Zabytków

mgr inż. **Leona Zerebilo**
Kierownik Delegatury w Pile

Otrzymują: – za zwrotnym potwierdzeniem odbioru

1. Urząd Gminy Czarnków, ul. Rybaki 3, 64-700 Czarnków
2. WINDPOWER POLAND Sp. z o.o., ul. Poznańska 62/31, 60-853 Poznań
3. Zarząd Dróg Powiatowych w Czarnkowie, ul. Gdańska 56, 64-700 Czarnków
4. Państwowe Gospodarstwo Wodne Wody Polskie, Regionalny Zarząd Gospodarki Wodnej w Bydgoszczy, ul. Adama Mickiewicza 15, 85-071 Bydgoszcz
5. Pani Agnieszka Słodowa, 64-700 Walkowice 6
6. Pani Mateusz Słodowy, 64-700 Walkowice 6

Do wiadomości:

1. postanowienia
2. a/a RB

Sprawę prowadzi:
St. specjalista ds. zabytków archeologicznych
Romualda Bartkowiak ☎ 673520715 lub 16 w. 13

WIELKOPOLSKI
WOJEWÓDZKI KONSERWATOR ZABYTKÓW
WOJEWÓDZKI URZĄD OCHRONY ZABYTKÓW
W POZNANIU- DELEGATURA W PILE
64-920 Piła, ul. Śniadeckich 46

Pi-WA.5151.2144.2.2019

Piła, dnia 06.11.2019 r.

POSTANOWIENIE NR 226 /2019

Działając na podstawie art. 53 ust. 4 pkt 2 ustawy z dnia 27 marca 2003 roku – o planowaniu i zagospodarowaniu przestrzennym (tekst jednolity Dz. U. z 2018 r. poz. 1945), art. 6 ust. 1 pkt 3 lit. a, art. 22 ust. 2, art. 89 pkt 2, art. 91 ust. 4 pkt 4, art. 92 ust. 6 Ustawy o ochronie zabytków i opiece nad zabytkami z dnia 23 lipca 2003 r. (tekst jednolity Dz. U. z 2018 r. poz. 2067), art. 106 ustawy z dnia 14 czerwca 1960 r. kodeks postępowania administracyjnego (tekst jednolity Dz. U. z 2018r., poz 2096) po zapoznaniu się z wnioskiem Wójta Gminy Czarnków, ul. Rybaki 3, 64-700 Czarnków znak IGROŚ.6733.1.11.2019 z dnia 22.10.2019 r., data wpływu 25.10.2019 r.

Wielkopolski Wojewódzki Konserwator Zabytków

Uzgodnia

Projekt decyzji o ustaleniu lokalizacji inwestycji celu publicznego dla przedsięwzięcia polegającego na **budowie linii kablowej elektroenergetycznej Sn wraz ze światłowodem na terenie części działki o nr ewid. 1148 położonej w miejscowości Romanowo Dolne, gmina Czarnków, część działek o nr ewid. 241, 612 i 654 położonych w m. Romanowo Górne, gmina Czarnków, części działek o nr ewid. 326 i 439 położonych w miejscowości Sarbka, gmina Czarnków i na terenie części działek o nr ewid. 126, 127, 30, 57 i 71/2 położonych w miejscowości Walkowice, gmina Czarnków**

Uzasadnienie

Dnia 16.09.2019 r. do Wojewódzkiego Urzędu Ochrony Zabytków w Poznaniu, Delegatura w Pile wpłynął wniosek Wójta Gminy Czarnków IGROŚ.6733.1.11.2019 z dnia 12.09.2019 r. o uzgodnienie projektu decyzji o ustaleniu lokalizacji inwestycji celu publicznego dla przedsięwzięcia polegającego na budowie linii kablowej elektroenergetycznej Sn wraz ze światłowodem na terenie części działki o nr ewid. 1148 położonej w miejscowości Romanowo Dolne, gmina Czarnków, część działek o nr ewid. 241, 612 i 654 położonych w m. Romanowo Górne, gmina Czarnków, części działek o nr ewid. 326 i 439 położonych w miejscowości Sarbka, gmina Czarnków i na terenie części działek o nr ewid. 126, 127, 30, 57 i 71/2 położonych w miejscowości Walkowice, gmina Czarnków.

Na podstawie art. 53 ust. 4 pkt 2 ustawy z dnia 27 marca 2003 r. o planowaniu i zagospodarowaniu przestrzennym (tekst jednolity Dz. U. z 2018 r. poz. 1945) decyzje o ustaleniu lokalizacji inwestycji celu publicznego wydaje wójt, burmistrz albo prezydent miasta po uzgodnieniu z wojewódzkim konserwatorem zabytków – w odniesieniu do obszarów i obiektów objętych formami ochrony zabytków, o których mowa w art. 7 ustawy z dnia 23 lipca 2003 r. o ochronie zabytków i opiece nad zabytkami oraz ujętych w gminnej ewidencji zabytków.

ram
Zabydzka
Jki

URZĄD GMINY
CZARNKÓW
W PILE
13.11.2019
Zal.
Nr 9102
IGROŚ.6733.1.11.2019

Przedmiotowa inwestycja przebiega częściowo w strefie ochrony konserwatorskiej zewidencjonowanych stanowisk archeologicznych ujętych w wojewódzkiej ewidencji zabytków, ob. AZP 39-24/38, 50 zgodnie z art. 6 ust. 1 pkt 3 lit. a, art. 22 ust. 2 ustawy z dnia 23 lipca 2003 roku o ochronie zabytków i opiece nad zabytkami.

Kierownik Delegatury w Pile Wojewódzkiego Urzędu Ochrony Zabytków w Poznaniu Postanowieniem nr 195/2019 z dnia 30.09.2019 r. odmówił uzgodnienia projektu decyzji o ustaleniu lokalizacji inwestycji celu publicznego dla w/w przedsięwzięcia. Przedłożony do uzgodnienia projekt nie uwzględniał działań mających na celu zapobieganie zagrożeniom mogącym spowodować uszczerbek dla wartości zabytków archeologicznych.

Dnia 25.10.2019 r. do Wojewódzkiego Urzędu Ochrony Zabytków w Poznaniu, Delegatura w Pile wpłynął wniosek Wójta Gminy Czarnków, ul. Rybaki 3, 64-700 Czarnków znak IGROŚ.6733.1.11.2019 z dnia 22.10.2019 r. o ponowne uzgodnienie projektu decyzji o ustaleniu lokalizacji inwestycji celu publicznego dla w/w przedsięwzięcia.

Przedłożony do uzgodnienia w/w projekt uwzględnia właściwe zapisy dotyczące ochrony dziedzictwa kulturowego.

W związku z powyższym projekt decyzji o ustaleniu lokalizacji inwestycji celu publicznego dla przedmiotowego przedsięwzięcia jest możliwy do przyjęcia ze stanowiska konserwatorskiego, dlatego postanowiono jak niniejszego sentencji.

Od niniejszego postanowienia na podstawie art.64 ust.1 w związku z art. 53 ust. 5 Ustawy z dnia 27 marca 2003 r. o planowaniu i zagospodarowaniu przestrzennym (tekst jednolity Dz. U. z 2018 r. poz. 1945) zażalenie przysługuje wyłącznie inwestorowi, które należy wnieść w ciągu 7 dni od dnia doręczenia postanowienia do Ministra Kultury i Dziedzictwa Narodowego, za pośrednictwem Kierownika Delegatury w Pile Wojewódzkiego Urzędu Ochrony Zabytków w Poznaniu.

Z upoważnienia
Wielkopolskiego Wojewódzkiego
Konserwatora Zabytków
Zerebilo
mgr inż. Iwona Zerebilo
Kierownik Delegatury w Pile

Otrzymują: – za zwrotnym potwierdzeniem odbioru

1. Urząd Gminy Czarnków, ul. Rybaki 3, 64-700 Czarnków
2. WINDPOWER POLAND Sp. z o.o., ul. Poznańska 62/31, 60-853 Poznań
3. Zarząd Dróg Powiatowych w Czarnkowie, ul. Gdańska 56, 64-700 Czarnków
4. Państwowe Gospodarstwo Wodne Wody Polskie, Regionalny Zarząd Gospodarki Wodnej w Bydgoszczy, ul. Adama Mickiewicza 15, 85-071 Bydgoszcz
5. Pani Agnieszka Słodowa, 64-700 Walkowice 6
6. Pani Mateusz Słodowy, 64-700 Walkowice 6

Do wiadomości:

1. postanowienia
2. a/a RB

Sprawę prowadzi:
St. specjalista ds. zabytków archeologicznych
Romualda Bartkowiak ☎ 673520715 lub 16 w. 13



MINISTER
GOSPODARKI MORSKIEJ
I ŻEGLUGI ŚRÓDLĄDOWEJ

DGWiZS.WI.9751.19.2019.AM

Warszawa, dnia 12 listopada 2019 r.

POSTANOWIENIE

Na podstawie art. 106 § 5 ustawy z dnia 14 czerwca 1960 r. – Kodeks postępowania administracyjnego (Dz.U. z 2018 r. poz. 2096, z późn.zm.) w związku z art. 166 ust. 4 pkt 1 ustawy z dnia 20 lipca 2017 r. – Prawo wodne (Dz.U. z 2018 r. poz. 2268, z późn.zm.), zwanej dalej „ustawą”

opiniuję pozytywnie

projekt decyzji w sprawie ustalenia lokalizacji celu publicznego dla inwestycji, polegającej na budowie linii kablowej elektroenergetycznej SN wraz z światłowodem na terenie części działki o nr ewid. 1148 w miejscowości Romanowo Dolne, Gmina Czarnków, części działek o nr ewid. 241,61, i 654 w miejscowości Romanowo Górne, Gmina Czarnków, części działki o nr ewid. 326 i 439 w miejscowości Sarbka, Gmina Czarnków oraz na terenie części działek o nr ewid. 126,127,30,57 i 71/2 w miejscowości Walkowice, Gmina Czarnków, przedłożony przez Wójta Gminy Czarnków przy piśmie (znak: IGROŚ.6733.1.11.2019) z dnia 22 października 2019 r. do Dyrektora Regionalnego Zarządu Gospodarki Wodnej w Bydgoszczy Państwowego Gospodarstwa Wodnego Wody Polskie w celu jego uzgodnienia w zakresie warunków zabudowy i zagospodarowania obszarów szczególnego zagrożenia powodzią.

UZASADNIENIE

Zgodnie z art. 166 ust. 4 pkt 1 ustawy Prawo wodne uzgodnienie przez Państwowe Gospodarstwo Wodne Wody Polskie projektu decyzji o ustaleniu lokalizacji inwestycji celu publicznego w zakresie zabudowy i zagospodarowania terenu położonego na obszarach szczególnego zagrożenia powodzią następuje po zasięgnięciu opinii ministra właściwego do spraw żeglugi śródlądowej w zakresie dotyczącym śródlądowych dróg wodnych.

W związku z powyższym Dyrektor Regionalnego Zarządu Gospodarki Wodnej w Bydgoszczy Państwowego Gospodarstwa Wodnego Wody Polskie, pismem (znak: BD.RPP.611.881.2019.KB-N) z dnia 28 października 2019 r. zwrócił się w trybie art. 166 ust. 4 ustawy Prawo wodne do Ministra Gospodarki Morskiej i Żeglugi Śródlądowej o zaopiniowanie projektu decyzji w sprawie ustalenia lokalizacji celu publicznego dla ww. przedsięwzięcia.

Po przeanalizowaniu przekazanej dokumentacji Minister Gospodarki Morskiej i Żeglugi Śródlądowej pozytywnie opiniuje projekt decyzji w sprawie ustalenia lokalizacji ww. inwestycji.

POUCZENIE

Od postanowienia stronie przysługuje wniosek do Ministra Gospodarki Morskiej i Żeglugi Śródlądowej o ponowne rozpatrzenie sprawy w terminie 7 dni od dnia doręczenia postanowienia.

Z upoważnienia Ministra

Anna Moskwa

Podsekretarz Stanu

/podpisano cyfrowo/

Otrzymują:

- 1) Pan Grzegorz Smytry - Dyrektor Regionalnego Zarządu Gospodarki Wodnej w Bydgoszczy Państwowego Gospodarstwa Wodnego Wody Polskie,
- 2) Pan Bolesław Chwarścianek – Wójt Gminy Czarnków.