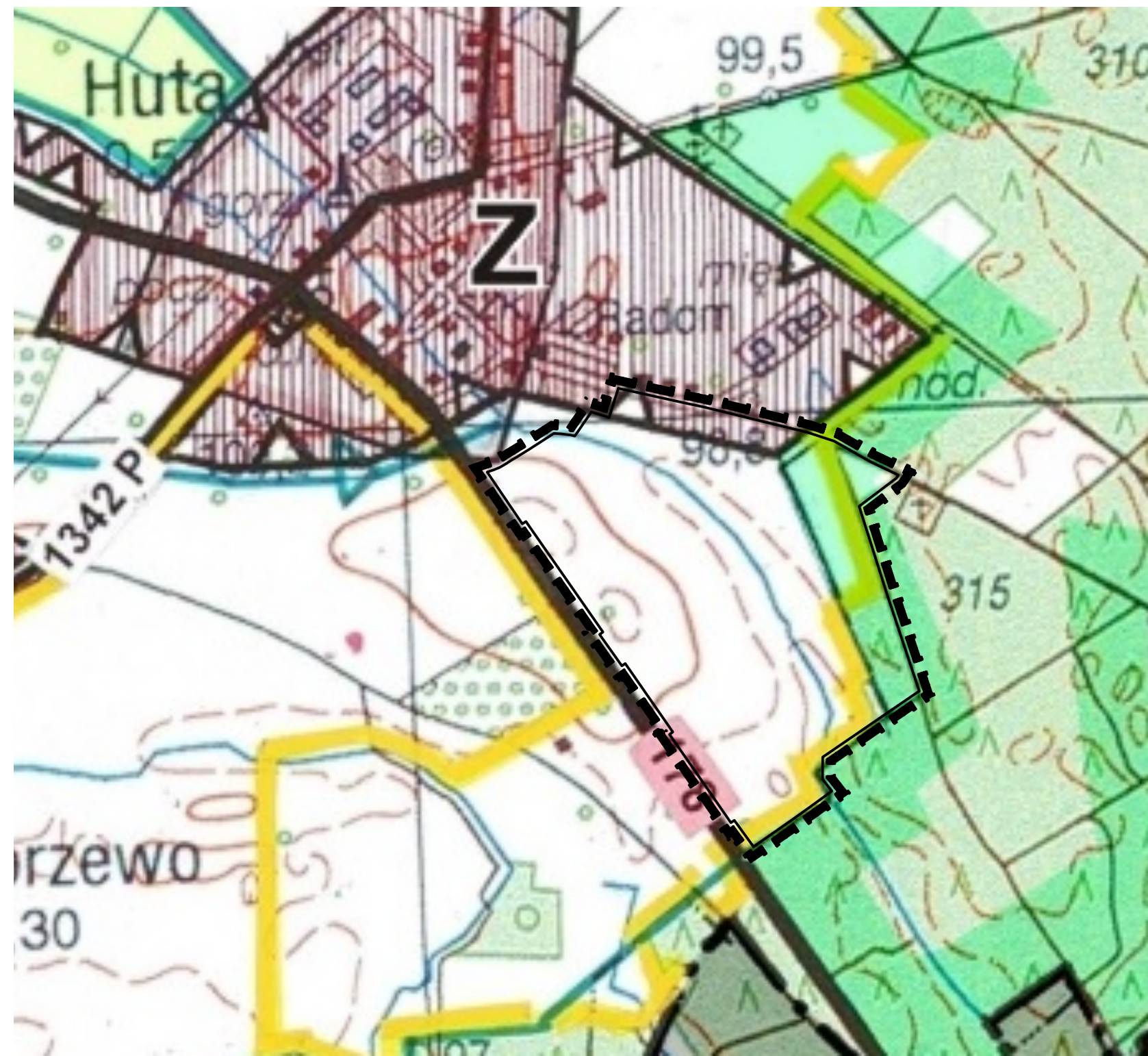


MIEJSCOWY PLAN ZAGOSPODAROWANIA PRZESTRZENNEGO GMINY CZARNKÓW W OBRĘBIE GEODEZYJNYM HUTA, W REJONIE ULIC POZNAŃSKIEJ, RADOŃSKIEJ I WOLNOŚCI

Załącznik nr 1 do Uchwały Nr/...../..... Rady Gminy Czarnków z dnia.....

RYSunEK MIEJSCOWEGO PLANU ZAGOSPODAROWANIA PRZESTRZENNEGO SPORZĄDZONO Z WYKORZYSTANIEM URZĘDOWEJ KOPII MAPY EWIDENCYJNEJ, WYDANEJ Z PAŃSTWOWEGO ZASOBU GEODEZYJNEGO I KARTOGRAFICZNEGO - LICENCJA

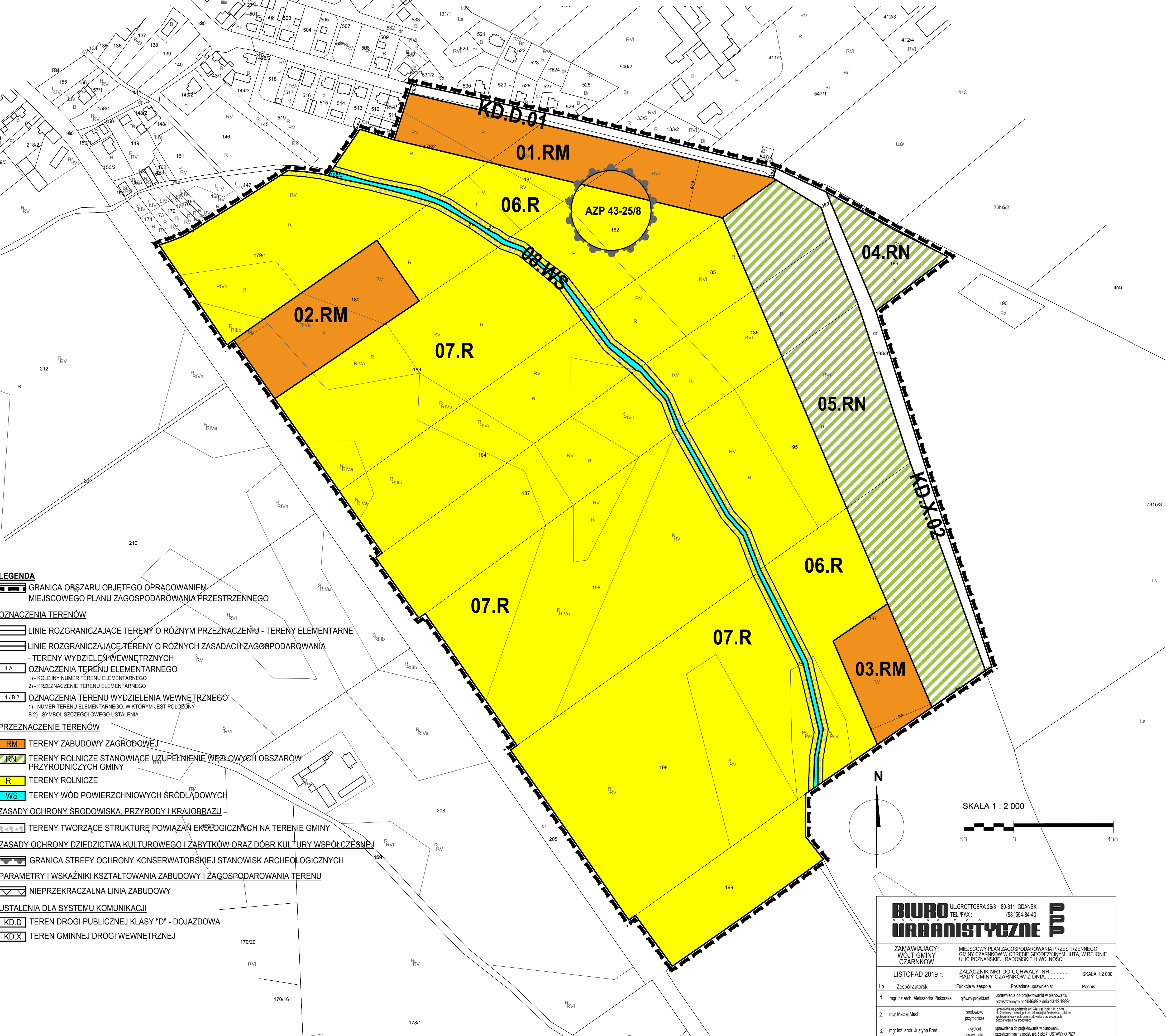
WYRYS ZE STUDIUM UWARUNKOWAŃ I KIERUNKÓW ZAGOSPODAROWANIA PRZESTRZENNEGO GMINY CZARNKÓW (ZAŁĄCZNIK NR 2 DO UCHWAŁY NR L/354/10 Z DNIA 24.09.2010 R.)



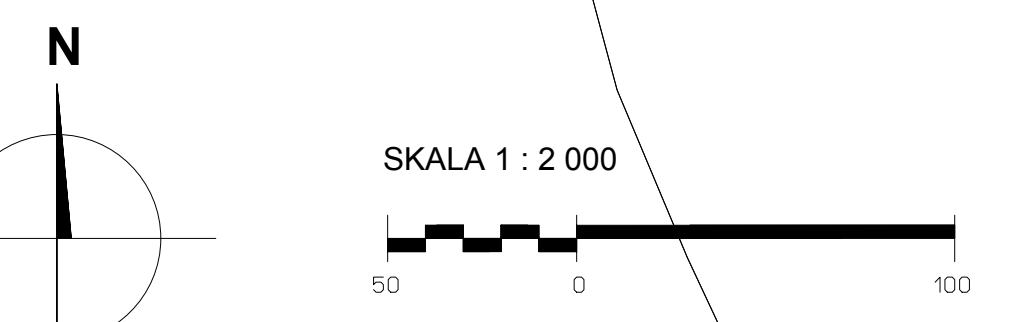
- granica administracyjna gminy Czarnków**
- OBSZARY WYŁĄCZONE Z ZABUDOWY**
- zbiorniki wodne naturalne i sztuczne
 - rzeki, cieki wodne, kanały, rowy stałe lub okresowe
 - tereny podmokłe, zabagnione
 - tereny leśne, i zadrzewienia, obszary objęte gospodarką leśną
 - lasy cenne przyrodniczo, objęte ochroną prawną
 - obszar rezerwatu "Źródła Flinty"
- udokumentowane tereny złóż kopalni:**
- złóża kopalni (wg systemu Midas)
 - kruszywa naturalne (piaski, żwiry)
 - surowce łazde dla ceramiki budowlanej, węgiel brunatny
 - piaski do produkcji cegły wapienno-piaskowej
 - złóża kopalni nieujęte w systemie Midas
 - torfy, gytie
- TERENY Z OGRANICZENIAMI DLA ZABUDOWY**
- zasieg obszarów chronionego krajobrazu:
- "Dolina Noteci"
 - "Puszcza Notecka"
 - tereny predysponowane do objęcia ochroną rezerwatową "Młecznica Czarnkowska"
 - obszary Europejskiej Sieci Ekologicznej Natura 2000:
 - obszar specjalnej ochrony ptaków (OSO) "Nadnoteckie Łęgi" - PLB 300003
 - obszar mający znaczenie dla Wspólnoty "Dolina Noteci" - PLH 300004
 - tereny zagrożone niebezpieczeństwem powodzi w dolinie rzeki Noteci
 - wielkobszarowe struktury przyrodnicze
 - tereny wyłączone z zabudowy
 - NK tereny ochrony form naturalnego krajobrazu i rzeźby
 - powiązania ekologiczne (korytarze, ścieżki)

- TERENY PRZEZNACZONE DO ZAGOSPODAROWANIA**
- Z, X, Y - obszary zurbanizowane jednostek osadniczych
 - M - tereny zabudowy istniejącej oraz dopuszczalnego przeznaczenia na cele mieszkalniowe i rekreacyjne
 - P - tereny działalności produkcyjnej i usługowej
 - U - tereny zabudowy usługowej
 - PE - tereny produkcji elektroenergetycznej (elektrownie wiatrowe)
 - PG - tereny górnicze
 - TR - obszary problemowe - rozwój z ograniczeniami
 - linie kolejowe (tereny zamknięte PKP)
 - obowiązujące miejscowe plany zagospodarowania przestrzennego
 - potencjalne lokalizacje usług turystycznych (obaluga)
- OCHRONA ŚRODOWISKA KULTUROWEGO**
- obiekty i obszary wpisane do rejestru zabytków
 - stanowiska archeologiczne
 - strefy ochrony archeologicznej
- OCHRONA ŚRODOWISKA WODNEGO**
- obszar ochrony ujęcia wód (ujęcie wody pitnej dla m. Czarnkowa)
 - zasiegi obszarów ochrony wód podziemnych
 - OWO - obszar wysokiej ochrony
 - ONO - obszar najwyższej ochrony
 - zasiegi wód geotermalnych
 - zasiegi obszarów występowania wód geotermalnych o temp. 60°
 - zasiegi obszarów występowania wód geotermalnych o temp. 80°
- główne zbiorniki wód podziemnych**
- pietra czwartorzędowego nr 138 "Zbiornik Pradolina Toruń - Eberswalde"
 - pietra trzeciorzędowego nr 127 - subzbiornik "Żółów - Pila - Strzałka Krajeńska"
 - pietra czwartorzędowego nr 139 "Zbiornik Dolina kopalnia Smogulec-Margonin"

- INFRASTRUKTURA TECHNICZA**
- oczyszczalnia ścieków - istniejąca
 - oczyszczalnia ścieków - planowana
 - składowisko odpadów stałych - istniejące
 - linia elektroenergetyczna 220kV - istniejąca
 - linia elektroenergetyczna 110kV - istniejąca
 - linia elektroenergetyczna 400kV - planowana
 - gazociąg wysokiego ciśnienia Dn 80 - istniejący
 - gazociąg wysokiego ciśnienia Dn 150 - planowany
 - pas łączności teleadresowej
 - granice aglomeracji
- KOMUNIKACJA**
- drogi:
- 171 - drogi wojewódzkie
 - 1341 P - drogi powiatowe
 - przeprawy promowe
 - planowany przebieg obwodnicy m. Czarnkowa
 - planowana droga główna (nr 178)
 - planowana droga główna (nr 182)
- trasy rowerowe:
- międzynarodowa trasa rowerowa (Euro Route R1)
 - transwielkopolska trasa rowerowa
 - regionalne trasy rowerowe
 - szlaki wodny
- PODSTAWOWA STRUKTURA PRZESTRZENNA**
- A - obszar roboczej przestrzeni produkcyjnej - podstawowy obszar aktywizacji gospodarczej gminy
 - B - sandr rzeki Flinty - obszar przyrodniczy i rekreacyjny
 - C - wódowy obszar przyrodniczy - ponadkatalna funkcja turystyki wodnej
 - D - Puszcza Drawska - północno zachodni obszar aktywizacji gospodarczej gminy



- LEGENDA**
- GRANICA OBSZARU OBJĘTEGO OPRACOWANIEM MIEJSCOWEGO PLANU ZAGOSPODAROWANIA PRZESTRZENNEGO
 - LINIE ROZGRANICZAJĄCE TERENY O RÓŻNYM PRZEZNACZENIU - TERENY ELEMENTARNE
 - LINIE ROZGRANICZAJĄCE TERENY O RÓŻNYCH ZASADACH ZAGOSPODAROWANIA - TERENY WYDZIELEŃ WEWNĘTRZNYCH
 - 1.A OZNACZENIA TERENU ELEMENTARNEGO
 - 1) - KOLEJNY NUMER TERENU ELEMENTARNEGO
 - 2) - PRZEZNACZENIE TERENU ELEMENTARNEGO
 - 1/B.2 OZNACZENIA TERENU WYDZIELENIA WEWNĘTRZNEGO
 - 1) - NUMER TERENU ELEMENTARNEGO, W KTÓRYM JEST POŁOŻONY
 - 2) - SYMBOL SZCZEGÓŁOWEGO USTALENIA
- PRZEZNACZENIE TERENÓW**
- RM - TERENY ZABUDOWY ZAGRÓDOWEJ
 - RV - TERENY ROLNICZE STANOWIĄCE UZUPŁNIENIE WĘZŁOWYCH OBSZARÓW PRZYRODNICZYCH GMINY
 - R - TERENY ROLNICZE
 - WS - TERENY WÓD POWIERZCHNIOWYCH ŚRÓDLĄDOWYCH
- ZASADY OCHRONY ŚRODOWISKA, PRZYRODY I KRAJOBRAZU**
- TERENY TWORZĄCE STRUKTURĘ POWIĄZANĄ EKOLOGICZNYCH NA TERENIE GMINY
 - ZASADY OCHRONY DZIEDZICTWA KULTUROWEGO I ZABYTKÓW ORAZ DÓBR KULTURY WSPÓŁCZESNEJ
 - GRANICA STREFY OCHRONY KONSERWATORSKIEJ STANOWISK ARCHEOLOGICZNYCH
 - PARAMETRY I WSKAŹNIKI KSZTAŁTOWANIA ZABUDOWY I ZAGOSPODAROWANIA TERENU
 - NIEPRZEKRACZALNA LINIA ZABUDOWY
- USTALENIA DLA SYSTEMU KOMUNIKACJI**
- KD.D - TEREN DROGI PUBLICZNEJ KLASY "D" - DOJAZDOWA
 - KD.X - TEREN GMINNEJ DROGI WEWNĘTRZNEJ



BIURO URBANISTYCZNE		UL. GROTTEGGERA 26/3 80-311 GDĄSK	PP
TEL. FAX: (58) 554-84-40			
ZAMAWIAJĄCY: WOJT GMINY CZARNKÓW	MIEJSCOWY PLAN ZAGOSPODAROWANIA PRZESTRZENNEGO GMINY CZARNKÓW W OBRĘBIE GEODEZYJNYM HUTA, W REJONIE ULIC POZNAŃSKIEJ, RADOŃSKIEJ I WOLNOŚCI	ZALĄCZNIK NR1 DO UCHWAŁY NR RADY GMINY CZARNKÓW Z DNIA.....	
LISTOPAD 2019 r.		SKALA 1:2 000	
Lp.	Zespół autorów:	Funkcje w zespole:	Posiadaone uprawnienia:
1.	mgr inż. arch. Aleksandra Piśkorska	główny projektant	uprawnienia do projektowania w planowaniu przestrzennym nr 104689 z dnia 13.12.1999r.
2.	mgr Maciej Mach	środkowo przyrodnicze	uprawnienia na podstawie art. 14, ust. 2 pkt 8, 9, 10, 11, 12, 13, 14, 15, 16, 17, 18, 19, 20, 21, 22, 23, 24, 25, 26, 27, 28, 29, 30, 31, 32, 33, 34, 35, 36, 37, 38, 39, 40, 41, 42, 43, 44, 45, 46, 47, 48, 49, 50, 51, 52, 53, 54, 55, 56, 57, 58, 59, 60, 61, 62, 63, 64, 65, 66, 67, 68, 69, 70, 71, 72, 73, 74, 75, 76, 77, 78, 79, 80, 81, 82, 83, 84, 85, 86, 87, 88, 89, 90, 91, 92, 93, 94, 95, 96, 97, 98, 99, 100, 101, 102, 103, 104, 105, 106, 107, 108, 109, 110, 111, 112, 113, 114, 115, 116, 117, 118, 119, 120, 121, 122, 123, 124, 125, 126, 127, 128, 129, 130, 131, 132, 133, 134, 135, 136, 137, 138, 139, 140, 141, 142, 143, 144, 145, 146, 147, 148, 149, 150, 151, 152, 153, 154, 155, 156, 157, 158, 159, 160, 161, 162, 163, 164, 165, 166, 167, 168, 169, 170, 171, 172, 173, 174, 175, 176, 177, 178, 179, 180, 181, 182, 183, 184, 185, 186, 187, 188, 189, 190, 191, 192, 193, 194, 195, 196, 197, 198, 199, 200, 201, 202, 203, 204, 205, 206, 207, 208, 209, 210, 211, 212, 213, 214, 215, 216, 217, 218, 219, 220, 221, 222, 223, 224, 225, 226, 227, 228, 229, 230, 231, 232, 233, 234, 235, 236, 237, 238, 239, 240, 241, 242, 243, 244, 245, 246, 247, 248, 249, 250, 251, 252, 253, 254, 255, 256, 257, 258, 259, 260, 261, 262, 263, 264, 265, 266, 267, 268, 269, 270, 271, 272, 273, 274, 275, 276, 277, 278, 279, 280, 281, 282, 283, 284, 285, 286, 287, 288, 289, 290, 291, 292, 293, 294, 295, 296, 297, 298, 299, 300, 301, 302, 303, 304, 305, 306, 307, 308, 309, 310, 311, 312, 313, 314, 315, 316, 317, 318, 319, 320, 321, 322, 323, 324, 325, 326, 327, 328, 329, 330, 331, 332, 333, 334, 335, 336, 337, 338, 339, 340, 341, 342, 343, 344, 345, 346, 347, 348, 349, 350, 351, 352, 353, 354, 355, 356, 357, 358, 359, 360, 361, 362, 363, 364, 365, 366, 367, 368, 369, 370, 371, 372, 373, 374, 375, 376, 377, 378, 379, 380, 381, 382, 383, 384, 385, 386, 387, 388, 389, 390, 391, 392, 393, 394, 395, 396, 397, 398, 399, 400, 401, 402, 403, 404, 405, 406, 407, 408, 409, 410, 411, 412, 413, 414, 415, 416, 417, 418, 419, 420, 421, 422, 423, 424, 425, 426, 427, 428, 429, 430, 431, 432, 433, 434, 435, 436, 437, 438, 439, 440, 441, 442, 443, 444, 445, 446, 447, 448, 449, 450, 451, 452, 453, 454, 455, 456, 457, 458, 459, 460, 461, 462, 463, 464, 465, 466, 467, 468, 469, 470, 471, 472, 473, 474, 475, 476, 477, 478, 479, 480, 481, 482, 483, 484, 485, 486, 487, 488, 489, 490, 491, 492, 493, 494, 495, 496, 497, 498, 499, 500, 501, 502, 503, 504, 505, 506, 507, 508, 509, 510, 511, 512, 513, 514, 515, 516, 517, 518, 519, 520, 521, 522, 523, 524, 525, 526, 527, 528, 529, 530, 531, 532, 533, 534, 535, 536, 537, 538, 539, 540, 541, 542, 543, 544, 545, 546, 547, 548, 549, 550, 551, 552, 553, 554, 555, 556, 557, 558, 559, 560, 561, 562, 563, 564, 565, 566, 567, 568, 569, 570, 571, 572, 573, 574, 575, 576, 577, 578, 579, 580, 581, 582, 583, 584, 585, 586, 587, 588, 589, 590, 591, 592, 593, 594, 595, 596, 597, 598, 599, 600, 601, 602, 603, 604, 605, 606, 607, 608, 609, 610, 611, 612, 613, 614, 615, 616, 617, 618, 619, 620, 621, 622, 623, 624, 625, 626, 627, 628, 629, 630, 631, 632, 633, 634, 635, 636, 637, 638, 639, 640, 641, 642, 643, 644, 645, 646, 647, 648, 649, 650, 651, 652, 653, 654, 655, 656, 657, 658, 659, 660, 661, 662, 663, 664, 665, 666, 667, 668, 669, 670, 671, 672, 673, 674, 675, 676, 677, 678, 679, 680, 681, 682, 683, 684, 685, 686, 687, 688, 689, 690, 691, 692, 693, 694, 695, 696, 697, 698, 699, 700, 701, 702, 703, 704, 705, 706, 707, 708, 709, 710, 711, 712, 713, 714, 715, 716, 717, 718, 719, 720, 721, 722, 723, 724, 725, 726, 727, 728, 729, 730, 731, 732, 733, 734, 735, 736, 737, 738, 739, 740, 741, 742, 743, 744, 745, 746, 747, 748, 749, 750, 751, 752, 753, 754, 755, 756, 757, 758, 759, 760, 761, 762, 763, 764, 765, 766, 767, 768, 769, 770, 771, 772, 773, 774, 775, 776, 777, 778, 779, 780, 781, 782, 783, 784, 785, 786, 787, 788, 789, 790, 791, 792, 793, 794, 795, 796, 797, 798, 799, 800, 801, 802, 803, 804, 805, 806, 807, 808, 809, 810, 811, 812, 813, 814, 815, 816, 817, 818, 819, 820, 821, 822, 823, 824, 825, 826, 827, 828, 829, 830, 831, 832, 833, 834, 835, 836, 837, 838, 839, 840, 841, 842, 843, 844, 845, 846, 847, 848, 849, 850, 851, 852, 853, 854, 855, 856, 857, 858, 859, 860, 861, 862, 863, 864, 865, 866, 867, 868, 869, 870, 871, 872, 873, 874, 875, 876, 877, 878, 879, 880, 881, 882, 883, 884, 885, 886, 887, 888, 889, 890, 891, 892, 893, 894, 895, 896, 897, 898, 899, 900, 901, 902, 903, 904, 905, 906, 907, 908, 909, 910, 911, 912, 913, 914, 915, 916, 917, 918, 919, 920, 921, 922, 923, 924, 925, 926, 927, 928, 929, 930, 931, 932, 933, 934, 935, 936, 937, 938, 939, 940, 941, 942, 943, 944, 945, 946, 947, 948, 949, 950, 951, 952, 953, 954, 955, 956, 957, 958, 959, 960, 961, 962, 963, 964, 965, 966, 967, 968, 969, 970, 971, 972, 973, 974, 975, 976, 977, 978, 979, 980, 981, 982, 983, 984, 985, 986, 987, 988, 989, 990, 991, 992, 993, 994, 995, 996, 997, 998, 999, 1000
3.	mgr inż. arch. Justyna Bręś	asystent projektanta	uprawnienia do projektowania w planowaniu przestrzennym na podstawie art. 5 pkt 4) USTAWY O PZP