

**UCHWAŁA NR V/30/2019
RADY GMINY CZARNKÓW**

z dnia 28 stycznia 2019 r.

w sprawie zatwierdzenia Soleckich Strategii Rozwoju Wsi na lata 2018-2023 dla miejscowości Huta, Jędrzejewo i Śmieszkowo

Na podstawie art. 18 ust. 2 pkt 7 ustawy z dnia 8 marca 1990 r. o samorządzie gminnym (j.t. Dz. U. z 2018 r. poz. 994 ze zm.) uchwała się, co następuje:

§ 1. Zatwierdza się Solecką Strategię Rozwoju Wsi na lata 2018-2023 dla miejscowości:

- 1) Huta stanowiącą załącznik nr 1 do niniejszej uchwały,
- 2) Jędrzejewo stanowiącą załącznik nr 2 do niniejszej uchwały,
- 3) Śmieszkowo stanowiącą załącznik nr 3 do niniejszej uchwały.

§ 2. Wykonanie uchwały powierza się Wójtowi Gminy.

§ 3. Uchwała wchodzi w życie z dniem podjęcia.

Przewodniczący Rady
Gminy Czarnków
Krzysztof Chyży
Krzysztof Chyży

Jarocin
RADCA PR.



SOŁECKA STRATEGIA ROZWOJU WSI HUTA

w gminie Czarnków

na lata 2018 - 2023

Dokument sporządzony przez przedstawicieli

Grupy Odnowy Wsi:

Mariusz Kuchta

Krzysztof Korzeniewski

Zbigniew Szuta

Radosław Kos

Rafał Rybiński

z udziałem moderatora/moderatorów:

Jarosław Maciejewski

Paweł Michalski

listopad 2018





SPIS TREŚCI

- 1. Karta diagnozy**
- 2. Sprawozdanie z wizji w terenie**
- 3. Analiza zasobów**
- 4. Analiza SWOT**
- 5. Analiza potencjału**
- 6. Wizja wsi**
- 7. Program długoterminowy odnowy wsi**
- 8. Program krótkoterminowy odnowy wsi**

KARTA DIAGNOZY ZAAWANSOWANIA ODNOWY WSI

wraz ze sprawozdaniem z wizji w terenie

Gmina: Czarnków

Sołectwo: Huta

Liczba mieszkańców: 533

Faza odnowy	Zakres działań	*	Rozwój organizacyjny	*	Sterowanie rozwojem	*
A Inicjalna	brak działań		istnieje tylko rada sołecka		brak planowania działań w wymiarze całej wsi	
	działania fragment. lub dotyczące wąskiej grupy		rozproszone działania organizacji			
	działania spontaniczne		zawiązana grupa odnowy wsi		opracowanie planu i programu odnowy dla całej wsi	
	porządkowanie wsi					
B Początkowa	projekty startowe (z programu krótkoterminowego)		podjęmuje się kroki na rzecz skoordynowania działań organizacji we wsi		planowanie w krótkim horyzoncie czasowym	
	przekonywanie mieszkańców do idei odnowy wsi i integrowanie wokół pierwszych przedsięwzięć					
C Początkowa	różnorodne projekty (z programu długoterminowego) nastawione na usunięcie podstawowych barier i zaspokojenie głównych potrzeb		liczna grupa odnowy wsi (skupia przedstawicieli organizacji i instytucji)	x	systematyczne planowanie działań, (np. roczne plany rzeczowo-finansowe, kalendarze imprez)	x
		x	związane stowarzyszenie na rzecz rozwoju (odnowy) wsi		wykorzystywanie gminnych instrumentów wsparcia	x

C	Zaawansowana	pobudzenie mieszkańców do odnowy własnych posesji	x	skoordynowane działanie organizacji obecnych we wsi	x	proste instrumenty komunikacji wewnętrznej	x
						projektowanie działań (projekty)	
D	Całociowa	projekty jakościowo zmieniające kluczowe obszary życia oraz kształtujące strukturę wsi	x	„koalicja” organizacji i instytucji na rzecz odnowy wsi	x	pozyskiwanie środków zewnętrznych	
		projekty wyróżniające wieś, kształtuje się centrum wiejskie					
		projekty różnicujące mieszkańców wsi				systematyczne planowanie rozwoju (aktualizowanie planu i programu odnowy wsi)	
		projekty publiczne				rozwięta komunikacja wewnętrzna	
		projekty różnicujące mieszkańców wsi				promocja wsi	
		projekty różnicujące mieszkańców wsi				kompleksowe i szczegółowe planowanie przestrzenne	
		projekty różnicujące mieszkańców wsi		liczne stowarzyszenie odnowy wsi		powołanie grup mieszkańców w strategicznym planowaniu rozwoju	
		projekty różnicujące mieszkańców wsi		animacja aktywności poszczególnych grup mieszkańców		rozwięta komunikacja wewnętrzna	
		projekty różnicujące mieszkańców wsi		stowarzyszenie odnowy wsi instytucją rozwoju lokalnego (Centrum Aktywności Lokalnej)		promocja wsi	
		projekty różnicujące mieszkańców wsi		rozwój wsi oparty na aktywności kluczowych grup mieszkańców (rolników, przedsiębiorców, młodzieży, kobiet) i stowarzyszeń		kompleksowe i szczegółowe planowanie przestrzenne	
		projekty różnicujące mieszkańców wsi		ukształtowane „centrum wiejskie”		powołanie grup mieszkańców w strategicznym planowaniu rozwoju	
		projekty różnicujące mieszkańców wsi		świadome kształtowanie czynników rozwoju (np. wykorzystania odnawialnych energii)		rozwięta komunikacja z otoczeniem	

projekty kreujące „wieś tematyczną”	instrumenty wsparcia działań prywatnych				

Wstawił X gdy spełnia warunek

Sprawozdanie z wizji w terenie

Miejsce i data przeprowadzenia wizji: Huta 5.11.2018 r.

Uczestnicy: Krzysztof Korzeniewski, Mariusz Kuchta, Szymon Sobotka, Jarosław Maciejewski, Paweł Michalski

Krótką charakterystyka wsi: *(aktywność mieszkańców, funkcjonujące organizacje pozarządowe, infrastruktura, charakter zabudowy, fundusze)*

Huta to wieś sołecka, położona w południowo-wschodniej części gminy Czarnków, w powiecie czarnkowsko-trzcianeckim, w województwie wielkopolskim. Kod pocztowy miejscowości Huta to 64-708. Jest to jedna z mniejszych wsi w gminie, leżąca przy drodze łączącej Poznań z Koszalinem (droga nr 178), sąsiadująca z wsiami takimi jak: Komorzewo, Białężyn, Gębice, Gębiczyn, Przybychowo. Wioska ta zamieszkiwana jest przez 533 osób, w tym 259 mężczyzn i 274 kobiet.

Miejscowość posiada stosunkowo krótką historią (dawniej nazywana była Władysławowem). Huta jest wsią o zabudowie zwartej, w której budynki rozmieszczone są wzdłuż kilku dróg, przecinających ją w różnych kierunkach przez co można zaliczyć ją do wsi typu wielodrożnica. Budowę architektoniczną wsi stanowią głównie budynki z XX wieku. Domów jest ok. 95 (w tym kilkanaście wielorodzinnych) oraz dwa bloki. Na terenie miejscowości jest kilka miejsc użyteczności publicznej takich jak: oddział przedszkolny, szkoła podstawowa, biblioteka publiczna, świetlica wiejska, remiza strażacka, siedziba Stowarzyszenia Kobiet Aktywnych, kościół p.w. św. Antoniego Padewskiego, przychodnia lekarska. We wsi na pewno przydałoby się dobrze wyposażone miejsce do organizacji imprez na świeżym powietrzu. W Hucie znajduje się również dużo budynków rolniczych (magazyny, świniamie), miejscowe hodowle trzody chlewnej i towarzyszący temu nieprzyjemny zapach powoduje, że miejscowość ta kojarzona jest w okolicy głównie za sprawą panującego w niej „smrodu”.

Jeszcze w zeszłym wieku na terenie wsi prężnie działała: - gorzelnia rolnicza produkująca spirytus surowy z ziemniaków, jęczmienia i żyta, - kuźnia, gdzie przede wszystkim podkuwano konie, - zakład kołodziejski i trak do drewna, - zakład szewski i krawiecki, - młyn motorowy produkujący trzy gatunki białej maki i czarnej razówki oraz dwóch gatunków kaszy; do motorowni przylegała łaźnia, z której korzystali również mieszkańcy Huty, - Spółdzielnia Usługowo-Wytwórcza Kółek Rolniczych, w którym produkowano materiały budowlane. Niestety do czasów obecnych oprócz młyna, w którym jest restauracja i bar nic nie przetrwało.

Jeśli chodzi o infrastrukturę przemysłową wieś jest dosyć bogata w zakłady produkcyjne, są również dwa punkty gastronomiczne: „Młyn” i „Magdalenka” oraz baza noclegowa „u Małgości”. Ponadto wieś wyposażona jest w sieć energetyczną, wodociągową oraz telekomunikacyjną (dwie wieże). Od niedawna również została rozbudowana w kanalizację i łączy telekomunikacyjne na bazie światłowodów. Wprawdzie przy niektórych drogach są chodniki, ale brakuje ich wzdłuż drogi powiatowej i kilku dróg gminnych, większość dróg jest asfaltowych, ale są też drogi tylko utwardzone. Mieszkańcy również apelują o dodatkowe lampy w niektórych krańcach wsi. We wsi jest również duże boisko sportowe, które jest niedoposażone. Miejscowość zmaga się z problemami melioracyjnymi, wiele domowych piwnic jest podtapianych, a staw w centrum wsi, wymaga remontu i rekultywacji.

Coś co wyróżnia naszą wieś to jej chętni do działania mieszkańcy, którzy wchodzi w skład: Stowarzyszenia Kobiet Aktywnych, OSP Huta, rady sołectkiej, rady parafialnej, grupy odnowa wsi. Owi obywatele pomagają przy organizacji takich wydarzeń jak: - corocznego festynu sportowo-rekreacyjnego „Ruch rzeźbi ciało, serce i umysł”, - corocznego konkursu recytatorskiego, - corocznych biegów przełajowych, -dnia kobiet, - dnia seniora. Ponadto mieszkańcy chcą powrócić do organizacji dożynek parafialnych. Miejscowi gospodarze wchodzi w skład dwóch grup producentów trzody chlewniej są to: „Spółdzielnia grupa producentów trzody Huta” i „Spółdzielnia grupa producentów trzody przyszłość”, a właściciele 4 największych gospodarstw z tych grup wraz z 4 innymi gospodarzami zakupili zakłady mięsne „Dolina Noteci” Czarnków funkcjonującą od 1945r.

Władzę we wsi sprawuje sołtys, który wraz z radą sołectką dysponuje funduszem sołeckim, który wynosi ok. 28 tys. zł, przez co decyduje o inwestycjach i sprostaniu potrzeb mieszkańców. Niestety fundusz ten nie wystarczy na wykonanie oczekiwanych inwestycji.

Z przeprowadzonej wizji w terenie sporządzono dokumentację fotograficzną (płyta CD).

Data: 5.11.2018

Sporządził: Jarosław Maciejewski

ANALIZA ZOSOBÓW

ANALIZA ZASOBÓW – część I

	RODZAJ ZASOBU*	Opis (nazwanie) zasobu jakim wieś dysponuje	Znaczenie zasobu (odpowiednio wstaw X)		
			MAŁE	DUŻE	WYRÓZNIAJĄCE
PRZYRODNICZY	walory krajobrazu, rzeźby terenu	-teren płaski -wieś otoczona lasami i polami	x		
	stan środowiska	-nieprzyjemny zapach powietrza związany z hodowlą trzody chlewnej			x
	walory klimatu	-letnie susze i wiosenne podtopy -strefa klimatu umiarkowanego		x	
	walory szaty roślinnej	-otaczające lasy bogate w runo leśne -zadbane przydomowe ogrody -klomby na terenach publicznych	x		
	cenne przyrodniczo obszary lub obiekty	-pomnik przyrody-dąb bezszypułkowy	x		
	świat zwierzęcy (ostoje, siedliska)	-gatunki łowne: wilki, dziki, sarny, jelenie, lisy -słowiki, sroki, dzięcioły, dzikie kaczki -żeremie bobrów	x		
	wody powierzchniowe (cieki, rzeki, stawy)	-gminy staw przy ul. Szkolnej -kilka stawów prywatnych -rzeczka Kończak		x	
	wody podziemne	-dwie studnie głębinowe		x	
	gleby	-gleby klasy V i VI	x		
	kopaliny	brak	-	-	-
	walory geotechniczne	brak	-	-	-
KULTUROWY	walory architektury	-XX wieczny Kościół pw. św. Antoniego Paderewskiego -XX wieczny młyn -kilka prywatnych XIX domostw objętych ochroną konserwatorską -cmentarz ewangelicko-augsburski XIXw.			x
	walory przestrzeni wiejskiej publicznej	-cmentarz komunalny -oddział przedszkolny i szkoła podstawowa -biblioteka publiczna -świątelnia wiejska -bisko -remiza strażacka -siedziba Stowarzyszenia Kobiet Aktywnych			x

walory przestrzeni wicjskiej prywatnej	-zabudowa zwarta (typ wielodrożnica) -duże gospodarstwa rolne		x	
zabytki i pamiątki historyczne	brak	-	-	-
osobliwości kulturowe	brak	-	-	-
miejsca, osoby i przedmioty kultu	-kościół p.w. św. Antoniego Padewskiego -krzyż przydrożny -pomnik: św. Floriana, św. Rity, św. Antoniego, Matki Boskiej -cmentarz komunalny		x	
święta, odpusty, pielgrzymki	-odpust ku św. Antoniemu Padewskiego (czerwiec), -pielgrzymka do sąsiedniego kościoła w Gębicach	x		
tradycje, obrzędy, gwara	-jasełka w szkole -polewanie wodą w drugi dzień świąt wielkanocnych - polter (zbijanie szkła przed domem przyszłej panny młodej) -gwara m. in.: barczyk, boba, papuś, dyndać, figała, futrować, gruber, hacel, kapa, knówie, kószka, lasza, łoić, mielej, modrak, oprzend, pegery, reble, tawot, sztyga, tytka, zziając się, żreć, kejter		x	
legandy, podania i fakty historyczne	-majątek dworski -okopy powojenne -„Czerwona Karczma” przy drodze wojewódzkiej -„francuski cmentarz” żołnierzy armii Napoleona -cygańskie wesele w latach pięćdziesiątych -epidemia cholery i cmentarz ofiar choroby -życie Niemieckich mieszkańców na terenie wsi		x	
przekazy literackie	-książka pt. „Huta i okolice w gminie Czarnków” J. M. Tarkowski -kronika wsi Huta w miejscowej bibliotece			x
ważne postacie i przekazy historyczne	-Szuman Henryk Stanisław (psychiatra i neurolog) -Szuman Henryk (prawnik, polityk, poseł do parlamentu pruskiego) - Jan Molski (powstaniec wielkopolski) -Władysław Szuman (adwokat,		x	

		działacz niepodległościowy i społeczny, pierwszy prezes Sądu Apelacyjnego w Toruniu -Józef Schoeneich (nauczyciel)			
	specyficzne nazwy	„Zeryng”, „Władysławowo”, „Pastorat”, „Lichota”, „Glinica”, „Górka”, „Laura”, „Mały lasek”, „Piaski”, „koło Wierzby”		x	
	specyficzne potrawy	czernina, pyry z gzikiem, szare kluchy, kłafyta, polewka, sznoka z glancem, zupa nic	x		
	dawne zawody	kowal, zdun, szewc, krawiec, młynarz		x	
	zespoły artystyczne, twórcy	brak	x		

ANALIZA ZASOBÓW – część II

	RODZAJ ZASOBU	Opis (nazwanie) zasobu jakim wieś dysponuje	Znaczenie zasobu (odpowiednio wstaw X)		
			MAŁE	DUŻE	WYRÓZNIAJĄCE
OBIEKTY I TERENY	działki pod zabudowę mieszkaniową	kilka działek pod zabudowę	x		
	działki pod domy letniskowe	brak	-	-	-
	działki pod zakłady usługowe i przemysł	brak	-	-	-
	pustostany mieszkaniowe	brak	-	-	-
	pustostany poprzemysłowe	dawny zakład przetwórstwa mięsnego	x		
	tradycyjne nieużytkowane obiekty gospodarskie (stodoły, spichlerze, kuźnie, młyny, itp.)	prywatne gospodarstwo rolne (stodoły i dom)	x		
INFRASTRUKTURA SPOŁECZNA	placze publicznych spotkań, festynów	-boisko -park		x	
	sale spotkań, świetlice, kluby	-świetlica wiejska -siedziba Stowarzyszenia Kobiet Aktywnych -restauracja Magdalenka i restauracja Młyn		x	
	miejsca uprawiania sportu	-boisko (działka 396 i 397)	x		
	miejsca rekreacji	-boisko (działka 396 i 397) -przedszkolny plac zabaw		x	
	ścieżki rowerowe, szlaki turystyczne	brak	-	-	-
	szkoły	-szkoła podstawowa		x	
	przedszkola	-oddział przedszkolny		x	
	biblioteki	-biblioteka publiczna gminy Czarnków		x	
	placówki opieki społecznej	brak	-	-	-
	placówki służby zdrowia	-przychodnia lekarska -punkt apteczny			x

INFRASTRUKTURA TECHNICZNA	wodociąg, kanalizacja	-kanalizacja -wodociągi			x
	drogi (nawierzchnia, oznakowanie oświetlenie)	-asfaltowa droga wojewódzka 178 -asfaltowe drogi powiatowe -polne (nieutwardzone) i asfaltowe drogi gminne		x	
	chodniki, parkingi, przystanki	-przystanki PKS -chodniki przy niektórych drogach		x	
	sieć telefoniczna i dostępność Internetu	-sieć orange -światłowód		x	
	telefonii komórkowa	-dwie wieże telekomunikacyjne		x	
	inne	brak	-	-	-

ANALIZA ZASOBÓW – część III

RODZAJ ZASOBU	Opis (nazwanie) zasobu jakim więc dysponuje	Znaczenie zasobu (odpowiednio wstaw X)		
		MAŁE	DUŻE	WYRÓZNIAJĄCE
miejsca pracy (gdzie, ile?)	ok. 100		x	
GOSPODARKA, ROLNICTWO znane firmy produkcyjne i zakłady usługowe i ich produkty	<ul style="list-style-type: none"> -sklep spożywczy livio -punkt apteczny - firma Mehcad -firma Tombud -usługi biurowe GASPARG -Anna Niedbalska przedsiębiorstwo transportowo-usługowe -PROJAC Jacek Robak -INTER-VAX -A.J. Stal Andrzej Jorka -zakład regeneracji pomp wtryskowych K. Namerła -F.H.U Dariusz Brzegowy -Rafał Rybiński Zakład Produkcji Mebli -usługi stolarskie i ciesielskie Drewmar -laboratorium techniki dentystycznej Ewa Sanocka -Zakład Przetwórstwa Rolno spożywczego -Spółdzielcza Grupa Producentów Trzody chlewnej -Aldent gabinet stomatologiczny i ginekologiczny 			x

		-Hydro-Instal Kamil Kwiatkowski -usługi podnośnikowe Cezary Benkowski -Jarosław Benkowski usługi Ślusarskie Jarmet			
	gastromia	-restauracja Młyn -restauracja Magdalenka		x	
	miejsca noclegowe	-noclegi „u Małgości”		x	
	gospodarstwa rolne	Ok. 30 gospodarstw rolnych różnej wielkości			x
	uprawy hodowle	-trzoda chlewna -szynszyle -bydło -gęsi -kukurydza, zboża, rzepak -watzywa -sady owocowe			x
	możliwe do wykorzystania odpady produkcyjne	gnojowica		x	
	zasoby odnawialnych energii	wiatr	x		
ŚRODKI FINANSOWE I POZYSKIWANIE FUNDUSZY	środki udostępniane przez gminę	-fundusz sołecki		x	
	środki wypracowywane	-nagrody w konkursie piękna wieś -prace społeczne -sponsorzy -sprzedaż ciasta i przekąsek na festynach -konkursy z LGD			x
MIESZKAŃCY (KAPITAŁ SPOŁECZNY I LUDZKI)	autorytety i znane postacie we wsi	-ks. Sławomir Wasieła - były prezes straży OSP Józef Cyrulik		x	
	krajanie znani w regionie, w kraju i zagranicą	Władysław Szuman	x		
	osoby o specyficznej lub ważnej dla wiedzy i umiejętnościach, m.in. studenci	magistry i inżynierowie, specjaliści branżowi		x	
	przedsiębiorcy, sponsorzy	-lokalni przedsiębiorcy -indywidualni sponsorzy		x	
	osoby z dostępem do Internetu i umiejętnościach informatycznych	-cała wieś z dostępem do internetu -osoby starsze bez umiejętności korzystania z internetu	x		
	pracownicy nauki	nauczyciele	x		
	związki i stowarzyszenia	-Stowarzyszenie Kobiet Aktywnych -OSP Huta -grupa Wielkopolskiej Odnowy Wsi -rada sołecka		x	

INFORMACJE DOSTĘPNE O WSI		-rada parafialna			
	kontakty zewnętrzne (np. z mediami)	brak	-	-	-
	współpraca zagraniczna i krajowa	brak	-	-	-
	publikatory, lokalna prasa	brak	-	-	-
	książki, przewodniki	-książka pt. „Huta I okolice w gminie Czarnków” J. M. Tarkowski			x
	strony www	brak	-	-	-

by – wszelkie elementy materialne i niematerialne wsi i związanego z nią obszaru, które mogą być wykorzystane obecnie badź w przyszłości w realizacji publicznych bądź prywatnych przedsięwzięć odnowy wsi. Zwrócić uwagę na elementy specyficzne i rzadkie (wyróżniające wieś). *Opracowanie: Ryszard Wilczyński*

ANALIZA SWOT

SILNE STRONY (atuty wewnętrzne)	SŁABE STRONY (słabości wewnętrzne)
<ol style="list-style-type: none"> 1. Nieliczna grupa zintegrowanych i zmotywowanych do działania mieszkańców wsi S 2. Chętni do pracy w wolontariacie mieszkańcy J 3. Spora ilość drobnych sponsorów (przedsiębiorców) we wsi J 4. Corocznie organizowany festyn i biegi przełajowe T 5. Regularne wyjazdy do teatru, bądź operetki J 6. Dużo drobnych działalności gospodarczych, kilka większych firm B 7. Małe bezrobocie wśród mieszkańców B 8. Bardzo dobrze wykształcona młodzież J 9. Zgrana w działaniu rada sołecka J 10. Prężnie działające Stowarzyszenie Kobiet Aktywnych i Grupa Odnowy Wsi J 11. Dobrze wyposażone i służące pomocą OSP Huta J 12. Duża zażyłość i współpraca z sąsiednią wsią Komorzewo i jej mieszkańcami J 13. Bardzo dobre połączenie komunikacyjne- droga wojewódzka 178- ułatwia rozwój lokalnych firm B 14. Bardzo zadbana wieś, wysprzątane zagrody i czyste obejścia o czym świadczą uzyskane nagrody w konkursach pt. „Piękna wieś” J 15. Zwarta zabudowa wsi (wielodrożnica) T 16. Wieś wyposażona w wodociągi, kanalizację i sieć telekomunikacyjną S 17. Miejsca noclegowe B 18. Dobrze rozwinięte rolnictwo- sporo dużych gospodarstw rolnych B 19. Gospodarstwo ekologiczne B 20. Otaczające wieś lasy bogate w runo leśne T 21. Duża działka sportowo-rekreacyjna nr 396 i 397 S 22. Zewnętrzne miejsce spotkań na boisku- scena 	<ol style="list-style-type: none"> 1. Nieprzyjemny zapach dochodzący z pobliskiej fermy i miejscowych gospodarstw rolnych J 2. Brak planu zagospodarowania przestrzennego B 3. Niedostateczna infrastruktura (niewystarczająca ilość chodników, niedostateczne oświetlenie niektórych dróg, słabej jakości drogi asfaltowe) S 4. Brak bezpiecznego połączenia z sąsiednią wsią Komorzewo (chodnik, ścieżka rowerowa)- mieszkańcy tej wioski uczęszczają do szkoły, biblioteki, lekarza, apteki, kościoła w Hucie S 5. Brak warunków do rozwoju mieszkalnego wsi J 6. Niechęć mieszkańców do powstawania nowych chlewni w centrum wsi J 7. Niebezpieczne skrzyżowanie ulicy Piłskiej z ulicą Leśną (brak lustra)- droga powiatowa J 8. Duże natężenie ruchu na ulicy wojewódzkiej J 9. Słaba komunikacja autobusowa J 10. Problemy melioracyjne we wsi podczas opadów deszczu czy roztopów S 11. Ni zdewastowany staw w centrum wsi, stwarzający niebezpieczeństwo dla dzieci S 12. Niedoposażone i niewykorzystane w pełni możliwości boiska sportowego S 13. Zawilgocona, niedoposażona i mała świetlica wiejska S 14. Brak siłowni zewnętrznej S 15. Brak promocji wsi B 16. Starzenie się mieszkańców i niski przyrost naturalny – mniejsza aktywność społeczna J 17. Niechęć ludzi do zamieszkania w bliskim otoczeniu budynków hodowli zwierząt z powodu hałasu i nieprzyjemnego zapachu J 18. Coraz większe zainteresowanie światem, wirtualnym kosztem sportu, zdrowia i spędzania czasu na świeżym powietrzu J

i wiata zewnętrzna S

23. Publiczny dostęp do internetu w bibliotece publicznej J
24. Opieka medyczna na miejscu (punkt apteczny i przychodnia lekarska) S
25. Biblioteka publiczna i organizowane przez nią konkursy i zajęcia dla dzieci J
26. Funkcjonująca szkoła podstawowa i oddział przedszkolny S
27. Książka pt. „Huta i okolice w gminie Czarnków” J. M. Tarkowski T

SZANSE

(okazje zewnętrzne płynące z otoczenia)

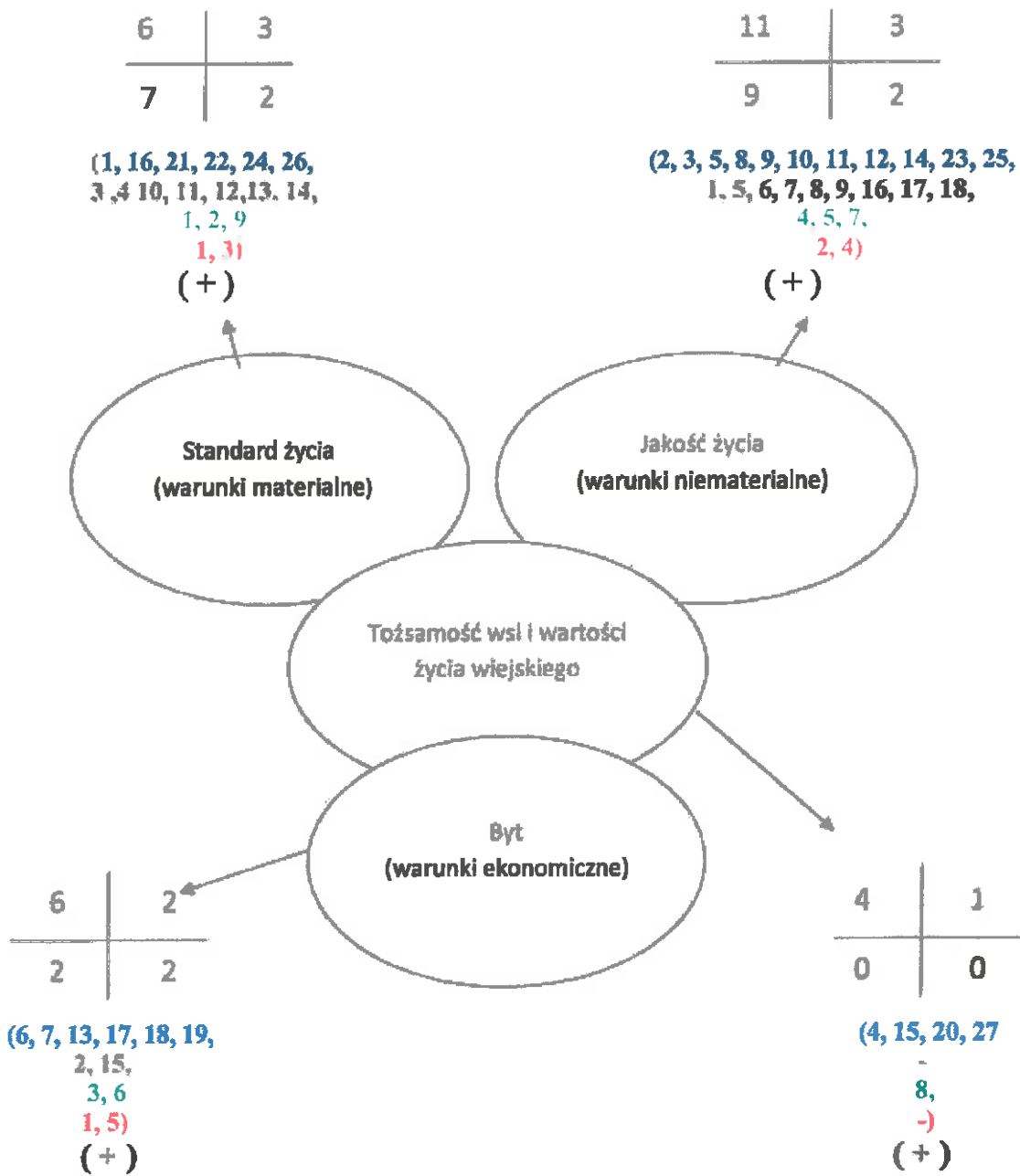
1. Pozyskanie i wykorzystanie środków z UE m.in. Wielkopolska Odnowa Wsi S
2. Możliwość uzyskania pomocy finansowej z LGD S
3. Moda na agroturystykę i ekologiczne produkty B
4. Wzrost zainteresowania rekreacją, aktywnym wypoczynkiem wśród osób starszych J
5. Dobra współpraca z władzami samorządowymi J
6. Niskie bezrobocie w regionie B
7. Bardzo dobra współpraca z mieszkańcami sąsiedniej wsi J
8. Coraz większe przywiązanie do lokalnej kultury i patriotyzmu T
9. Wieś położona blisko sąsiedniego miasta gminnego Czarnków (10km) S

ZAGROŻENIA

(zagrożenie płynące z otoczenia)

1. Obawa przed brakiem wsparcia finansowego B
2. Dewastacja dróg i chodników przez ciężki sprzęt drogowy i rolniczy J
3. Skomplikowane i czasochłonne wnioski o wsparcie finansowe z UE i brak doświadczenia na temat pisania projektów S
4. Chęć zamknięcia szkoły podstawowej przez władze samorządowe J
5. Migracja ludzi młodych i wykształconych do większych miast i poza granice naszego kraju z powodu niskiego standardu życia i braku perspektyw B

Analiza potencjału rozwojowego wsi



silne strony	szanse
słabe strony	zagrożenia

Tożsamość wsi i wartości życia wiejskiego (+) +

4	1
0	0

Wnioski: Dominują mocne strony. Należy położyć nacisk na projekty wykorzystujące zasoby przyrodnicze, kulturowe i historyczne oraz potencjał społeczności lokalnej. Duży nacisk powinno położyć się na kampanię informacyjno-edukacyjną mieszkańców oraz gości.

Standard życia (warunki materialne) (-) +

6	3
7	2

Wnioski: Obszar słaby, zaniedbany. Strony słabe przeważają. Standard ten wymaga działań długoterminowych, budowania infrastruktury publicznej mającej wpływ na jakość życia mieszkańców. Należy wykorzystać silne strony otoczenie zewnętrzne korzystne

Jakość życia (warunki niematerialne i duchowe) (+) +

11	3
9	2

Wnioski: Obszar z przewagą cech pozytywnych przy równoczesnym poczuciu zagrożeń płynących z otoczenia. Należy wspierać mieszkańców w wykorzystywaniu mocnych stron przy jednoczesnym zwróceniu uwagi na kontynuowaniu współpracy i wykorzystania trendów w rozwoju turystyki wiejskiej oraz stworzenie warunków do integracji mieszkańców.

Byt (warunki ekonomiczne) (+) =

6	2
2	2

Wnioski: Obszar oceniony pozytywnie z wpływem czynników zewnętrznych. Mieszkańcy widzą szansę na rozwój z wykorzystaniem otoczenia i możliwościami pozyskania środków zewnętrznych na inwestycje w infrastrukturę publiczną i społeczną. Należy wykorzystać potencjał wsi do tworzenia inicjatyw przedsiębiorczych.

WIZJA WSI (hasłowa i opisowa):

Huta! Poczuj to miejsce... – wykorzystaj inne zmysły!

Chcemy zmienić to, aby nasza wieś w końcu przestała się kojarzyć tylko i wyłącznie z nieprzyjemnym zapachem. Wolelibyśmy, aby wieś została zapamiętywana przez przejezdnych i okolicznych mieszkańców jako miejsce zadbane, uporządkowane, z rozwiniętą infrastrukturą. Pragniemy, aby Huta była kojarzona również ze zgranymi i chętnymi do działania mieszkańcami, którzy swoimi czynami dowodzą, że w naszej miejscowości jest potencjał i sprawiają że wieś zmienia się na lepsze.



Rys. 1 Wizja obrazkowa wsi Huta- efekty pracy na warsztatach

Wizja- wieś oczami mieszkańca

22 październik 2023 r.

Dzień zapowiadał się jak zawsze, szybka poranna toaleta, wspólne śniadanie i przygotowanie córeczki do przedszkola. Całus od męża i wychodzimy z domu o poranku. Na dworze panuje jeszcze półmrok, rosa pokrywa kolorowe liście małych drzewek i krzewów, jednym słowem piękna polska złota jesień dotarła także do Huty. Córka chciała dziś ubrać nowe śnieżno-białe buciki. Nie martwię się, że je ubrudzi, ponieważ wchodzimy na piękny i bezpieczny czerwono-siwy chodnik, a lampy uliczne oświetlają nasz każdy krok.

Po odprowadzeniu córki do szkoły, udaję się prosto do koleżanki, z którą codziennie dojeżdżam do pracy. Jeździmy razem, ze względu na niższe koszty transportu, troskę o środowisko i oczywiście po drodze możemy poplotkować.

Dziś dowiedziałam się, że jutro mamy spotkanie w siedzibie naszego Stowarzyszenia Kobiet Aktywnych. Musimy zrobić rozliczenie z naszego corocznego festynu. W tym roku frekwencja nas zaskoczyła, tyle mieszkańców dawno na naszym boisku nie gościło. To pewnie przez liczne atrakcje dla dzieci: dmuchany zamek, malowanie twarzy, sportowe konkurencje, występy artystyczne naszych małych miejscowych przedszkolaków, pokaz straży pożarnej. Odkąd mamy wyremontowane boisko nie musimy martwić się o pogodę, gdyż mamy piękną dużą zabudowaną wiatę i „amfiteatr”, drewniane stoły i krzesła oraz trybuny, które zostały wykonane przez mieszkańców. Niedawno też zakupiony został sprzęt nagłaśniający, który umożliwił nam przedłużenie nocnych tańców. Dzięki temu, że ogrodzono boisko, jestem spokojniejsza, że córka nie ucieknie mi bezpośrednio na jezdnię podczas zabawy. Muszę tylko prosić Basię o przepis na ten pyszny placek, który upiekła, bo następnym razem moja kolej na wypieki z okazji dnia seniora, gdyż każda z naszych członkiń stowarzyszenia co jakiś czas ma jakieś zadanie do wykonania.

Czas w pracy mija szybko, bardzo się cieszę, że udało mi się znaleźć pracę w moim zawodzie i to na dodatek niedaleko.

W drodze powrotnej przejeżdżamy koło stawu, który jest bardzo solidnie ogrodzony, aby nikt małutki bez opieki do niego się nie dostał. Stoją tam zielone ławki, na których można sobie usiąść i zarzucić wędkę w nadziei na złapanie jakiejś wielkiej ryby. Umocniono też brzeg stawku, dzięki czemu wreszcie spokojnie mogą się wyminąć dwa samochody. Popieram wszystkie inwestycje, które zapewniają bezpieczeństwo naszym mieszkańcom i poprawiają walory estetyczne naszej wsi.

Córka po lekcjach wstępuje do biblioteki po nową lekturę a potem udaje się do teściów. Gdyby nie te chodniki, ktoś musiałby ją odbierać ze szkoły, bo mimo wszystko w naszej wsi panuje dość duży ruch samochodowy. Po powrocie do domu zabieramy się za wspólne przygotowanie obiadu. Już niecałą godzinę później wraca mój mąż z zakupami. Podczas zakupów spotkał swoją kuzynkę, która pracuje w przedszkolu. Twierdzi ona, że ta praca ją satysfakcjonuje ze względu na to, że ma wpływ na



kształtowanie osobowości przyszłych mieszkańców Huty i zdaje sobie sprawę, że to, co teraz przekáže młodym obywatelom, będzie procentowało w wiedzy i ich szczytnym postępowaniem w dalszym życiu. Ostatnio mówiła mu też, że ten nowy plac zabaw przy przedszkolu, sprawia bardzo dużo radości dzieciom, widziała też że mali uczniowie po szkole spędzają tam również sporo wolnego czasu, bo tak im się podobają te nowe huśtawki. Zresztą sama muszę w końcu się wybrać i przetestować te urządzenia na siłowni zewnętrznej.

Po obiedzie i chwili wytchnienia przed telewizorem wybieramy się na rodzinny spacer do lasu z psem, a w drodze powrotnej z koszykiem pełnym grzybów przechodzimy obok boiska, gdzie zawsze można popatrzeć, jak nasi dzielni chłopcy grają w piłkę nożną. Grają tak, jakby to były zawody o puchar, przy czym nawiązują integrację w społeczeństwie i nabywają zdolność o samodzielnym decydowaniu o tym, kto wygrał. Na boisku niestety nadal brakuje toalety, no i przydałaby się jakaś szatnia dla naszych zawodników.

Taki spacer mimo wszystko jest dość wyczerpujący, teraz to już tylko ciepła herbata i odrabiane lekcje z córką. Mąż natomiast w międzyczasie wyskoczył zapłacić za nasz comiesięczny wyjazd kulturalny, w tym tygodniu jedziemy do teatru muzycznego. Słyszałam, że muszą jechać aż dwa autobusy, bo jest aż tylu chętnych. Przy okazji miał zamówić świetlicę u sołtysa na naszą rocznicę ślubu. Chcemy zrobić jakieś małe spotkanie rodzinne, świetlica ma w końcu porządne zaplecze kuchenne, jest ocieplona, odmalowana, więc po co mamy się kotłować w domu jak można ją swobodnie wynająć.

W taki oto sposób nasz dzień powoli dobiega końca. Dlatego młody obywatelu wsi Huta, jeśli czytasz mój list to właśnie on jest kierowany do Ciebie. Pamiętaj, aby dbać o miejsce w którym mieszkasz, żyjesz i które Ciebie otacza. Dużo rozmawiaj i słuchaj rad starszych, bo zdrowe relacje z sąsiadami poprawiają samopoczucie. Pamiętaj, że miejsce które Cię otacza ma ogromny wpływ na Twoje życie. A Wasza wieś przy odrobinie zaangażowania będzie coraz ładniejsza.

Młode małżeństwo

Obywatele wsi Huta



PROGRAM DŁUGOTERMINOWY ODNOWY WSI

Wizja wsi (hasłowa): **Huta! Poczuj to miejsce... - wykorzystaj inne zmysły!**

I. Plan rozwoju			II. Program rozwoju
1. CELE Co trzeba osiągnąć by ureczywistnić wizję naszej wsi?	2. Co nam pomoże osiągnąć cele? (zasoby, silne strony, szanse)	3. Co nam może przeszkodzić? (słabe strony, zagrożenia)	Projekty, przedsięwzięcia jakie wykonamy?
	ZASOBY których użyjemy	<p>ATUTY silne strony i szanse jakie wykorzystamy</p>	
A. TOŻSAMOŚĆ WSI I WARTOŚCI ŻYCIA WIEJSKIEGO			

<p>1. Rozpowszechnienie i poznanie historii wsi Huta oraz zachowanie krajobrazu wsi</p>	<p>-książka „Huta i okolice w Gminie Czaruków” J. M. Tarkowski -postacie historyczne -kronika wsi Huty w miejscowej bibliotece - cmentarz ewangelicko-augsburski</p>	<p>-grono starszych mieszkańców pamiętających dawne czasy, zajęcie wydarzenia -zwarta zabudowa wsi powodująca bliskie kontakty z sąsiadami - otaczające wieś lasy bogate w runo leśne -wiele podań i historii związanych z naszą wsią -lokalna architektura - wzbudzenie poczucia wartości wśród ludzi starszych i docenienie ich wkładu w losy naszej wsi -miejscowy kościół p.w. św. Antoniego Padewskiego</p>	<p>- brak zainteresowania młodych ludzi historią - utrata poczucia lokalnego patriotyzmu</p>
<p>1. Zorganizowanie dożynek 2. Organizowanie spotkań historycznych na temat naszej wsi: wystawa starych fotografii, rozpowszechnianie miejscowych legend i podań przez ludzi starszych 3. Konkurs fotograficzny „Huta w obiektywie” 4. Wieczorki kulinarne- pt. „Jak gotowały nasze babcie- spróbuj tego” 5. Przywrócić aleję drzew (drzewa miododajne) na ul. Leśnej w naszej wsi- wspomóż lokalnych pszczelarzy 6. Wspólne grzybobranie i oczyszczenie lasu ze śmieci 7. Odrostaurowanie miejscowych figur 8. Uprzątnięcie zapomnianego cmentarza ewangelicko augsburskiego 9. Organizacja kiermaszu świątecznego rękodzieł lokalnych artystów i uzdolnionej plastycznie młodzieży 10. Wymiana ogrodzenia miejscowego kościoła i uporządkowanie przyległego terenu zielonego 11. Renowacja kościoła (wymiana okien, remont sufitu)</p>			

B. STANDARD ŻYCIA

<p>1. Stworzenie miejsca spotkań, rekreacji i sportu na świeżym powietrzu</p> <p>2. Poprawa bezpieczeństwa mieszkańców poprzez rozbudowę infrastruktury technicznej</p> <p>3. Plan modernizacji stawu i przepustów</p> <p>4. Remont szkoły podstawowej i oddziału przedszkolnego</p> <p>5. Remont i wyposażenie świetlicy wiejskiej</p>	<p>- działka sportowo-rekreacyjna nr 396, 397</p> <p>- wieś wyposażona w wodociągi, kanalizację i sieć telekomunikacyjną</p> <p>- teren płaski</p>	<p>- zintegrowani i chętni do wolontariatu mieszkańcy wsi</p> <p>- fundusz sołecki</p> <p>- pomoc finansowa z gminy Czarnków</p> <p>- udział w projekcie „Wielkopolska Odnowa Wsi”</p>	<p>- niedoposażone i niewykorzystane możliwości boiska sportowego</p> <p>- niedostateczna infrastruktura</p> <p>- problemy melioracyjne podczas opadów deszczu czy roztopów</p> <p>- zdezastowany i nieogrodzony staw w centrum wsi</p> <p>- zawilgocona i niedoposażona i mała świetlica wiejska</p> <p>- brak siłowni zewnętrznej</p> <p>- mniejsza aktywność społeczna</p> <p>- rządowe programy wsparcia finansowego np. program OSA, bądź program termomodernizacji budynków publicznych</p>	<p>1.1. Wykorzystanie potencjału boiska poprzez:</p> <ul style="list-style-type: none"> - wybudowanie miejsca na ognisko - wybrukowanie terenu przy scenie i pod wiatą - wybudowanie dodatkowej wiaty i obudowa istniejącej - wyposażenie wiat w meble drewniane - częściowe ogrodzenie boiska sportowego od strony ruchliwych dróg - uporządkowanie zaniedbanej i zarosniętej części boiska - stworzenia „sportowego pagórka” <p>2.1. Ścieżka pieszo-rowerowa do sąsiedniej wsi Komorzewo</p> <p>2.2. Budowa nowych chodników i naprawa istniejących</p> <p>2.3. Poprawa oświetlenia dróg gminnych – montaż lamp (ul. Komorzewska i ul. Leśna)</p> <p>2.4. Budowa nowych dróg asfaltowych, naprawa dróg polnych</p> <p>2.5. Poprawa bezpieczeństwa na drogach - lustra na skrzyżowaniu ul. Leśnej z ul. Piłską</p> <p>3.1. Umocnienie obrzeża miejscowego stawu, naprawa przepustów, ogrodzenie terenu wokół stawu, odwodnienie skrzyżowania ul. Szkolnej z ul. Radomską</p> <p>4.1. Remont dachu budynku szkoły podstawowej i oddziału przedszkolnego wraz z jego ociepleniem</p> <p>5.1. Ocieplenie, odmalowanie świetlicy wraz z doposażeniem zaplecza kuchennego i założeń klimatyzacji</p>
---	--	--	---	---

C. JAKOŚĆ ŻYCIA

1. Zwiększenie integracji społecznej

- stowarzyszenie Kobiet Aktywnych
- straż OSP Huta
- zgrana rada sołecka
- szkoła
- podstawowa i przedszkole
- publiczna biblioteka
- spora ilość drobnych sponsorów i przedsiębiorców

- małe bezrobocie wśród mieszkańców
- chętni do pracy mieszkańcy
- wzrost zainteresowania sportem wśród seniorów

- coraz większe zainteresowanie światem wirtualnym, kosztem spędzania czasu na świeżym powietrzu
- nieprzyjemny zapach dochodzący z pobliskiej fermy i gospodarstw
- brak bezpiecznego połączenia z sąsiednią wsią Komorzewo
- niebezpieczne skrzyżowanie ul. Piłskiej z ul. Leśną
- dewastacja dróg i chodników przez ciężki sprzęt drogowy i rolniczy

1. Wykorzystanie potencjału boiska sportowego na organizację imprez o charakterze sportowym (turnieje piłki nożnej, piłki siatkowej)
2. Organizacja konkursu recytatorskiego
3. Organizacja dnia seniora i dnia kobiet
4. Organizacja biegów przełajowych
5. Organizacja corocznego festynu sportowo-rekreacyjnego pt. „Ruch rzeźbi ciało, serce i umysł”
6. Organizacja dożynek (wieś rolnicza)

<p>1. Brak planu zagospodarowania wsi</p> <p>2. Wzrost atrakcyjności turystycznej naszej wsi</p> <p>2. Promocja wsi</p> <p>3. Dostęp do ważnych informacji związanych z naszą wsią</p> <p>4. Zdobywanie wiedzy o pozyskiwaniu z różnych źródeł środków finansowych</p>	<p>- wnioski i petycje lokalne</p> <p>- przedsiębiorstwa</p> <p>- prace społeczne</p>	<p>- moda na agroturystę i ekologiczne produkty</p> <p>- możliwość uczestnictwa w szkoleniach</p> <p>-szansa na pozyskanie dodatkowych środków finansowych</p>	<p>- brak zainteresowania władzami gminy</p> <p>- rozwój lokalnych przedsiębiorców poprzez reklamę</p>	<p>1. Przygotowanie planu zagospodarowania przestrzennego dla wsi Huta</p> <p>2. Konkurs na logo wsi</p> <p>3. Wieś Huta na facebooku – bądź na bieżąco!</p> <p>4. Postawienie dodatkowych gablot informacyjnych</p>
--	---	--	--	--

Kluczowy problem	Odpowiedź	Propozycja projektu	Czy nas stać na realizację? (tak/nie)		Punktacja	Hierarchia
			Organizacyjne	Finansowo		
Co nas najbardziej zintegruje?	Wspólna zabawa i działanie	Organizacja corocznego festynu sportowo-rekreacyjnego pt. „Ruch rzeźbi ciało, serce i umysł”	Tak	Tak	3+3+3+3=12	III
Na czy nam najbardziej zależy?	Zmiana wizerunku wsi	Rozbudowa bezpiecznego miejsca do spotkań i rozrywki na boisku poprzez („Na świeżym powietrzu bezpieczne swawole i biesiadowanie przy stole”): - wybudowanie miejsca na ognisko - wybrukowanie terenu przy scenie i pod wiatą - wybudowanie dodatkowej wiaty i obudowa istniejącej - wyposażenie wiat w meble drewniane - częściowe ogrodzenie boiska sportowego od strony ruchliwych dróg - uporządkowanie zaniedbanej i zarosniętej części boiska - stworzenia „sportowego pagórka”	Tak	Nie	5+5+5+5=20	I
Co nam najbardziej przeszkadza?	Nieprzyjemny zapach	Obsadzenie publicznych miejsc drzewami i krzewami	Tak	Tak	4+4+4+4=16	II
Co najbardziej zmieni nasze życie?	Wykorzystanie świetlicy do organizacji zajęć dla dzieci, młodzieży i osób dorosłych	Organizacja zajęć poszerzających zainteresowania i wiedzę dzieci i młodzieży oraz organizacja cyklicznych spotkań o różnorodnej tematyce (pierwsza pomoc, wędkarstwo, zdrowe odżywianie, świąteczne gotowanie)	Tak	Nie	2+2+2+2=8	IV

Co nam przyjdzie najłatwiej?	Integracja mieszkańców wsi poprzez poprawę estetyki naszej wsi	Wspólne sprzątanie wsi zakończone ogniskiem	Tak	Tak	1+1+1+1=4	V
Na realizację jakiego projektu planujemy pozyskać środki zewnętrzne? Z jakich źródeł?		„Na świeżym powietrzu bezpieczne swawole i biesiadowanie przy stole” Wielkopolska Odnowa Wsi, Fundusz Sołecki, Prywatni Sponsorzy, Wolontariat, Gmina Czarnków				

**Podpisy przedstawicieli Grupy Odnowy Wsi:
uczestniczących w przygotowaniu dokumentu:**

Mariusz Kuchta *Kuchta Mariusz*
Krzysztof Korzeniewski *Korzeniewski Krzysztof*
Zbigniew Szuta *Szuta Zbigniew*
Radosław Kos *Radosław Kos*
Rafał Rybiński *Rafał Rybiński*

Podpis/podpisy moderatora/ów odnowy wsi:

Paweł Michalski

Jarosław Maciejewski

Michalski
J. Maciejewski

Załączniki:

1. Listy obecności na warsztatach sołeckich
2. Dokumentacja zdjęciowa z przeprowadzonej wizji terenowej oraz warsztatów sołeckich (płyta CD).

Przewodniczący Rady
Gminy Ozamków
Krzysztof Chudy



Załącznik nr 2
do uchwały nr V/30/2019
Rady Gminy Czarnków
z dnia 28 stycznia 2019 r.



SOŁECKA STRATEGIA ROZWOJU WSI JĘDRZEJEWO

**w gminie Czarnków
na lata 2018 - 2023**

Dokument sporządzony przez przedstawicieli

Grupy Odnowy Wsi:

Witold Dolny
Teresa Wieczorek
Stanisław Złotogórski

z udziałem moderatorów:

Paweł Michalski
Jarosław Maciejewski

LISTOPAD 2018



- 1. Karta diagnozy**
- 2. Sprawozdanie z wizji w terenie**
- 3. Analiza zasobów**
- 4. Analiza SWOT**
- 5. Analiza potencjału**
- 6. Wizja wsi**
- 7. Program długoterminowy odnowy wsi**
- 8. Program krótkoterminowy odnowy wsi**

KARTA DIAGNOZY ZAAWANSOWANIA ODNOWY WSI

wraz ze sprawozdaniem z wizji w terenie

Gmina: Czarnków

Sołectwo: Jędrzejewo

Liczba mieszkańców: 950

Faza odnowy	Zakres działań	*	Rozwój organizacyjny	*	Sterowanie rozwojem	*
A Inicjalna	brak działań		istnieje tylko rada sołecka		brak planowania działań w wymiarze całej wsi	
	działania fragment. lub dotyczące wąskiej grupy		rozproszone działania organizacji		opracowanie planu i programu odnowy dla całej wsi	
	działania spontaniczne		zawiązana grupa odnowy wsi		planowanie w krótkim horyzoncie czasowym	
	projekty startowe (z programu krótkoterminowego)		podjmuje się kroki na rzecz skoordynowania działań organizacji we wsi		systematyczne planowanie działań, (np. roczne plany rzeczowo-finansowe, kalendarze imprez)	x
B Początkowa	przekonywanie mieszkańców do idei odnowy wsi i integrowanie wokół pierwszych przedsięwzięć		liczna grupa odnowy wsi (skupia przedstawicieli organizacji i instytucji)		wykorzystywanie gminnych instrumentów wsparcia	X
	różnorodne projekty (z programu długoterminowego) nastawione na usunięcie podstawowych barier i zaspokojenie głównych potrzeb	x	związane stowarzyszenie na rzecz rozwoju (odnowy) wsi	X		

	pobudzenie mieszkańców do odnowy własnych posesji	skoordynowane działania organizacji obecnych we wsi	proste instrumenty komunikacji wewnętrznej
C Zarządzana	projekty jakościowo zmieniające kluczowe obszary życia oraz kształtujące strukturę wsi	„koalicja” organizacji i instytucji na rzecz odnowy wsi	projektowanie działań (projekty) pozykwiwanie środków zewnętrznych
	projekty wyróżniające wieś, kształtuje się centrum wiejskie	liczne stowarzyszenie odnowy wsi	systematyczne planowanie rozwoju (aktualizowanie planu i programu odnowy wsi)
	powszechne zaangażowanie mieszkańców w projekty publiczne	animacja aktywności poszczególnych grup mieszkańców	rozwnięta komunikacja wewnętrzna promocja wsi
	powszechna odnowa prywatnych posesji	stowarzyszenie odnowy wsi instytucją rozwoju lokalnego (Centrum Aktywności Lokalnej)	kompleksowe i szczegółowe planowanie przestrzenne
D Człociowa	lokalnie oraz regionalnie powiązane ze sobą projekty wywołujące efekt synergiczny (nacisk na tworzenie miejsc pracy)	rozwój wsi oparty na aktywności kluczowych grup mieszkańców (rolników, przedsiębiorców, młodzieży, kobiet) i stowarzyszeń	pow szechny udział grup mieszkańców w strategicznym planowaniu rozwoju
	uksztaltowane „centrum wiejskie” świadome kształtowanie czynników rozwoju (np. wykorzystania odnawialnych energii)		rozwnięta promocja oraz komunikacja z otoczeniem



projekty kreujące „wieś tematyczną” dostosowanie projektów prywatnych do programu odnowy wsi					
					instrumenty wsparcia działań prywatnych

Wstawić X gdy spełnia warunek

Sprawozdanie z wizji w terenie

Miejsce i data przeprowadzenia wizji: Jędrzejewo 5.11.2018 r.

Uczestnicy: Stanisław Złotogórski, Paweł Michalski, Jarosław Maciejewski

Krótką charakterystyką wsi: *(aktywność mieszkańców, funkcjonujące organizacje pozarządowe, infrastruktura, charakter zabudowy, fundusze)*

Jędrzejewo wieś w Polsce położona w województwie wielkopolskim, w powiecie czarnkowsko-trzcianeckim, w gminie Czarnków. Wieś została założona w 1586 przez czterech braci Czarnkowskich. Na początku była zarządzana przez 13 rolników. Pierwszy kościół ewangelicki został „zbudowany z wielkich dzielników” około 1790 roku. W 1812 przez Jędrzejewo przeszło wojsko Napoleońskie. Charakter zabudowy wsi – wielodrożnicy z przysiółkami, zabudowa jednorodzinna w centrum wsi znajduje się kościół i szkoła. We wsi prężnie funkcjonują organizacje społeczne takie jak Stowarzyszenie „Nasze Jędrzejewo” OSP, Stowarzyszenie „Dla wspólnego dobra”, LZS, UKS, Caritas. Stowarzyszenia pozyskują środki zewnętrzne na rzecz mieszkańców wsi. Sołectwo korzysta z funduszu sołectkiego

Z przeprowadzonej wizji w terenie sporządzono dokumentację fotograficzną (płyta CD).

Data: 5.11.2018 r.

Sporządził: Jarosław Maciejewski

ANALIZA ZOSOBÓW

ANALIZA ZASOBÓW – część I

RODZAJ ZASOBU*		Opis (nazwanie) zasobu jakim wieś dysponuje	Znaczenie zasobu (odpowiednio wstaw X)		
			MAŁE	DUŻE	WYRÓŻNIAJĄCE
PRZYRODNICZY	walory krajobrazu, rzeźby terenu	Teren znacznie zalesiony, pagórkowaty		X	
	stan środowiska	nieskażone		X	
	walory klimatu	Umiarkowany, mało opadów		X	
	walory szaty roślinnej	Czyste łąki, grzybne lasy		X	
	cenne przyrodniczo obszary lub obiekty		X		
	świat zwierzęcy (ostoje, siedliska)	Siedliska bobrów, gniazda bocianów	X		
	wody powierzchniowe (cieki, rzeki, stawy)	Stawy potorfowe, pradolina Noteci		X	
	wody podziemne		X		
	gleby	Niskiej klasy, przepuszczalne	X		
	kopaliny		X		
KULTUROWY	walory geotechniczne		X		
	walory architektury		X		
	walory przestrzeni wiejskiej publicznej	Zagospodarowane centrum wsi		X	
	walory przestrzeni wiejskiej prywatnej		X		
	zabytki i pamiątki historyczne	Kościół Parafialny	X		
	osobliwości kulturowe		X		
	miejsca, osoby i przedmioty kultu		X		
	święta, odpusty, pielgrzymki		X		
	tradycje, obrzędy, gwara		X		
	legendy, podania i fakty historyczne		X		
	przekazy literackie		X		
	ważne postacie i przekazy historyczne		X		
	specyficzne nazwy		X		
	specyficzne potrawy		X		
dawne zawody		X			
zespoły artystyczne, twórcy		X			

ANALIZA ZASOBÓW – część II

RODZAJ ZASOBU		Opis (nazwanie) zasobu jakim wieś dysponuje	Znaczenie zasobu (odpowiednio wstaw X)		
			MAŁE	DUŻE	WYRÓŻNIAJĄCE
OBIEKTY I TERENY	działki pod zabudowę mieszkaniową		X		
	działki pod domy letniskowe		X		
	działki pod zakłady usługowe i przemysł		X		
	pustostany mieszkaniowe		X		
	pustostany poprzemysłowe		X		
	tradycyjne nieużytkowane obiekty gospodarskie (stodoły, spichlerze, kuźnie, młyny, itp.)		X		
INFRASTRUKTURA SPOŁECZNA	plac publicznych spotkań, festynów	Centrum sportowo-rekreacyjne			X
	sale spotkań, świetlice, kluby			X	
	miejsca uprawiania sportu	Centrum sportowo-rekreacyjne			X
	miejsca rekreacji			X	
	ścieżki rowerowe, szlaki turystyczne		X		
	szkoły	Odnowiona szkoła podstawowa		X	
	przedszkola			X	
	biblioteki	Filia biblioteki gminnej		X	
	placówki opieki społecznej				
	placówki służby zdrowia	Ośrodek zdrowia		X	
INFRASTRUKTURA TECHNICZNA	wodociąg, kanalizacja		X		
	drogi (nawierzchnia, oznakowanie oświetlenie)		X		
	chodniki, parkingi, przystanki		X		
	sieć telefoniczna i dostępność Internetu			X	
	telefonii komórkowej		X		
	inne				

ANALIZA ZASOBÓW – część III

RODZAJ ZASOBU	Opis (nazwanie) zasobu jakim wieś dysponuje	Znaczenie zasobu (odpowiednio wstaw X)		
		MAŁE	DUŻE	WYRÓZNIAJĄCE
GOSPODARKA, ROLNICTWO	miejsca pracy (gdzie, ile?)	X		
	znane firmy produkcyjne i zakłady usługowe i ich produkty	X		
	gastronomia		X	
	miejsca noclegowe	X		
	gospodarstwa rolne	X		
	uprawy hodowle	X		
	możliwe do wykorzystania odpady produkcyjne	X		
	zasoby odnawialnych energii	Solary, fotowoltaika	X	
ŚRODKI FINANSOWE I POZYSKIWANIE FUNDUSZY	środki udostępniane przez gminę		X	
	środki wypracowywane	X		
MIESZKAŃCY (KAPITAŁ SPOLECZNY I LUDZKI)	autorytety i znane postacie we wsi	X		
	krajanie znani w regionie, w kraju i zagranicą	X		
	osoby o specyficznej lub ważnej dla wiedzy i umiejętnościach, m.in. studenci	X		
	przedsiębiorcy, sponsorzy	X		
	osoby z dostępem do Internetu i umiejętnościach informatycznych	X		
	pracownicy nauki	X		

	związki i stowarzyszenia	Pięć stowarzyszeń		X	
	kontakty zewnętrzne (np. z mediami)		X		
	współpraca zagraniczna i krajowa		X		
INFORMACJE DOSTĘPNE O WSI	publikatory, lokalna prasa		X		
	książki, przewodniki		X		
	strony www	LZS Wenus UKS Wenus Szkoła podstawowa Rada Kościelna	X		

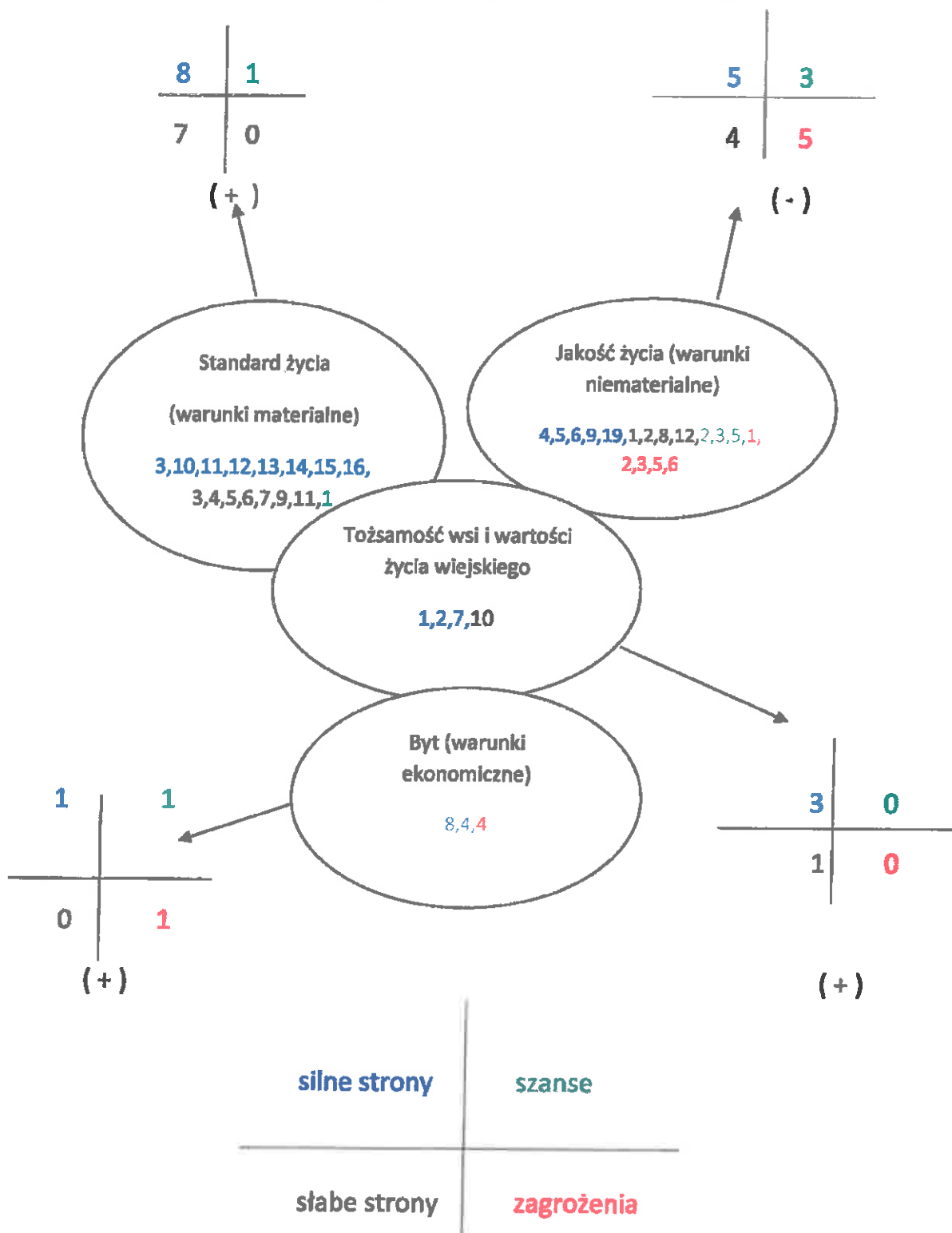
Zasoby – wszelkie elementy materialne i niematerialne wsi i związanego z nią obszaru, które mogą być wykorzystane obecnie badz w przyszłości w realizacji publicznych bądź prywatnych przedsięwzięć odnowy wsi. Zwrócić uwagę na elementy specyficzne i rzadkie (wyróżniające wieś). *Opracowanie: Ryszard Wilczyński*

ANALIZA SWOT

SILNE STRONY (atuty wewnętrzne)	SŁABE STRONY (słabości wewnętrzne)
<ol style="list-style-type: none"> 1. Bogata szata roślinna i zwierzęca T 2. Liczba mieszkańców – ok. 1000 T 3. Świetlica wiejska S 4. Organizacje sportowe: J <ul style="list-style-type: none"> - LZS WENUS Jędrzejewo (chłopcy – piłka nożna) - UKS VENUS Jędrzejewo (dziewczeta – koszykówka) 5. Organizacje społeczno-wychowawcze: <ul style="list-style-type: none"> - stowarzyszenie „Nasze Jędrzejewo” - stowarzyszenie „Dla dobra wspólnego” - Ochotnicza Straż Pożarna J 6. Szlak rowerowy biegnący przez wieś J 7. Inicjatywy strojenia kościoła i domostw w okresach świątecznych T 8. Strony internetowe miejscowości: B <ul style="list-style-type: none"> - LZS Jędrzejewo - UKS Jędrzejewo - Szkoła Podstawowa - Rada Kościelna 9. Wsparcie osób ubogich i samotnych: J <ul style="list-style-type: none"> - CARTAS przy kościele i w szkole - Bank Żywności 10. Plac zabaw dla dzieci S 11. Wiaty integracyjne S 12. Siłownia zewnętrzna S 13. Pełnowymiarowe boisko piłkarskie z trybunami dla kibiców S 14. Budynek socjalny dla sportowców S 15. Świetlica integracyjna z wyposażeniem kwaterunkowym i technicznym S 16. Wyremontowany budynek szkoły podstawowej S 17. Boisko do małych gier za salą wiejską S 18. Mała architektura z miejscami do wypoczynku w centrum wsi S 19. Organizacja festynów sportowo-rekreacyjnych. J 	<ol style="list-style-type: none"> 1. Niski poziom integracji mieszkańców J 2. Migracja ludności w celach zarobkowych J 3. Brak oświetlenia wsi (przysiółków) S 4. Zły stan drogi wojewódzkiej prowadzącej przez wieś („kocie łby”) S 5. Zły stan dróg gminnych prowadzących do przysiółków S 6. Zły stan murawy boiska dla drużyny grającej w klasie okręgowej (brak systemu nawadniania) S 7. Brak infrastruktury sportowo-rekreacyjnej dla dzieci i młodzieży w wieku 10 – 16 lat S 8. Brak szlaku i ścieżki konnej J 9. Brak kanalizacji S 10. Zniszczony pomnik wdzięczności i zaniedbany teren wokół niego T 11. Zły stan sieci wodociągowej (pozostałości rur azbestowych) S 12. Brak chodnika przy drodze wojewódzkiej. J

SZANSE (okazje zewnętrzne płynące z otoczenia)	ZAGROŻENIA (zagrożenie płynące z otoczenia)
<ol style="list-style-type: none"> 1. Możliwość rozbudowy obiektów sportowo-rekreacyjnych S 2. Dobre położenie komunikacyjne J 3. Przychylność władz Gminy J 4. Pozyskiwanie przez władze Gminy funduszy z zewnętrznego Programu Odnowy Wsi B 5. Dobry dostęp do szkolnictwa i lecznictwa. J 	<ol style="list-style-type: none"> 1. Brak autorytetów integrujących mieszkańców J 2. Nieprospoleczne postawy mieszkańców J 3. Konsumcjonizm mieszkańców J 4. Brak przestrzeni publicznej dla pozyskiwania potencjalnych inwestorów B 5. Duży ruch drogowy na skrzyżowaniu drogi wojewódzkiej z drogą gminną. J 6. Niestabilne prawo J

Analiza potencjału rozwojowego wsi



SILNE STRONY	SZANSE
SŁABE STRONY	ZAGROŻENIA

Tożsamość wsi i wartości życia wiejskiego (+)

3	0
1	0

Wnioski: Obszar mocny, otoczenie bez wpływu. Przewaga mocnych stron w obszarze tożsamości, należy je wykorzystywać w procesie rozwoju

Standard życia (warunki materialne) (+) +

8	1
7	0

Wnioski: Obszar mocny, otoczenie korzystne. Mocne strony przeważają. Standard ten wymaga działań zmierzających do budowania infrastruktury publicznej mającej wpływ na jakość życia mieszkańców.

Jakość życia (warunki niematerialne i duchowe) (+) -

5	3
4	5

Wnioski: Obszar silny otoczenie niekorzystne . Należy wspierać mieszkańców w wykorzystywaniu mocnych stron oraz eliminowaniu zagrożeń wynikających z otoczenia.

Byt (warunki ekonomiczne) (=) +

1	1
1	0

Wnioski: Obszar w równowadze, otoczenie korzystne. Należy podjąć działania wykorzystujące silne strony i szanse w procesie odnowy wsi rozwijające postawy przedsiębiorcze.

Wizja hasłowa

JĘDRZEJEWO: SIEJEMY DOBRO – ZBIERAMY ŻYCZLIWOŚĆ

Wizja opisowa

Jędrzejewo to wieś, malowniczo usytuowana, czysta i zadbana czeka na nowych mieszkańców . Dla bardziej aktywnych udostępnia boisko sportowe, ścieżkę rowerową i zewnętrzną siłownię. Miejsca noclegowe zapewnia gospodarstwo agroturystyczne, które oferuje spędzenie miło i aktywnie czasu wolnego, kuligi zimą i wiele innych atrakcji dla dzieci i dorosłych. Sympatyczni i zawsze otwarci mieszkańcy chętnie integrują się przy ognisku.





PROGRAM DŁUGOTERMINOWY ODNOWY WSI

Wizja wsi (hasłowa): JĘDRZEJEWO: SIEJEMY DOBRO – ZBIERAMY ŻYCZLIWOŚĆ

I. Plan rozwoju			II. Program rozwoju
1. CELE Co trzeba osiągnąć by ureczywistnić wizję naszej wsi?	2. Co nam pomoże osiągnąć cele? (zasoby, silne strony, szanse)	3. Co nam może przeszkodzić? (słabe strony, zagrożenia)	Projekty, przedsięwzięcia jakie wykonamy?
	ZASOBY których użyjemy	ATUTY silne strony i szanse jakie wykorzystamy	
A. TOŻSAMOŚĆ WSI I WARTOŚCI ŻYCIA WIEJSKIEGO			
1. Budowanie tożsamości wsi	Plac gminny, mieszkańcy	Mała architektura z miejscami wypoczynku w	1. Zagospodarowanie terenu przy pomniku w centrum wsi
B. STANDARD ŻYCIA			
1. Poprawa infrastruktury sportowo- rekreacyjnej i technicznej wsi	teren	Pełnowymiarowe boisko sportowe Budynek socjalny	1.1. Poprawa stanu murawy boiska 1.2. Budowa boiska do siatkówki plażowej 1.3. Budowa ścianki wspinaczkowej 1.4. Budowa skateparku 1.5. Uzupełnienie oświetlenia ulicznego przysiółków 1.6. Remont sieci wodociągowej 1.7. Budowa kanalizacji lub systemu przydomowych oczyszczalni ścieków 1.8. Poprawa stanu dróg gminnych

C. JAKOŚĆ ŻYCIA				
1. Poprawa bezpieczeństwa	Droga biegnąca przez wies Sala wiejska Wiaty integracyjne	DK 174 Organizacje sportowe Organizacje społeczno gospodarcze	Zły stan drogi wojewódzkiej Niski poziom integracji mieszkańców	1.1. Budowa chodnika przy drodze wojewódzkiej 1.2. Modernizacja drogi wojewódzkiej 1.3. Montaż sygnalizacji świetlnej przy drodze wojewódzkiej 2.1 Organizacja zajęć dodatkowych dla dzieci i dorosłych 2.2 Organizacja warsztatów tematycznych dla mieszkańców 2.3 Organizacja cyklicznych imprez i wydarzeń
D. BYT				
1. Promocja wsi	mieszkańcy	Strony internetowe organizacji	Niski poziom integracji mieszkańców	Bieżące aktualizowanie informacji o wsi i jej promocja w mediach społecznościowych



PROGRAM KRÓTKOTERMINOWY ODNOWY WSI na OKRES 2 LAT

Kluczowy problem	Odpowiedź	Propozycja projektu	Czy nas stać na realizację? (tak/nie)		Punktacja	Hierarchia
			Organizacyjne	Finansowo		
Co nas najbardziej zintegruje?	Organizacja przedsięwzięć integracyjnych	Organizacja festynu sportowo-rekreacyjnego	tak	tak	3+3+3=9	III
Na czy nam najbardziej zależy?	Remont płyty boiska	Montaż systemu nawadniania	nie	nie	5+5+5=15	I
Co nam najbardziej przeszkadza?	Niezagospodarowany plac przy boisku sportowym	Ścianka wspinaczkowa Boisko do siatkówki plażowej	nie	nie	1+1+1=3	V
Co najbardziej zmieni nasze życie?	Makieta rozwoju wsi	Budowa makiety rozwoju wsi	tak	nie	4+4+4=12	II
Co nam przyjdzie najłatwiej?	Ścieżka edukacyjna	Budowa ścieżki edukacyjnej p.n. „Nasza historia”	tak	nie	2+2+2=6	IV
<p>Na realizację jakiego projektu planujemy pozyskać środki zewnętrzne? Z jakich źródeł?</p> <p>Budowa makiety rozwoju wsi Z grantu konkursowego „Wielkopolska wiaira”</p>						

**Podpisy przedstawicieli Grupy Odnowy Wsi
uczestniczących w przygotowaniu dokumentu:**

Witold Dolny



Teresa Wieczorek



Stanisław Złotogórski

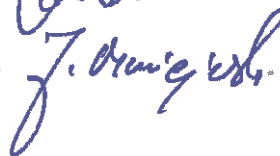


Podpisy moderatorów odnowy wsi:

Paweł Michalski



Jarosław Maciejewski



Załączniki:

1. Listy obecności na warsztatach sołeckich
2. Dokumentacja zdjęciowa z przeprowadzonej wizji terenowej oraz warsztatów sołeckich (płyta CD).


Przewodniczący Rady
Gminy Ozanów
Krzysztof Chęży



SOŁECKA STRATEGIA ROZWOJU WSI Śmieszkowo

w gminie Czarnków

na lata 2018 - 2023

Dokument sporządzony przez przedstawicieli

Grupy Odnowy Wsi

Gabriela Kalkowska, Renata Banachowicz, Henryk Kalkowski, Wojciech Nowak

Maciej Jessa, Dariusz Krzemiński

z udziałem moderatora/moderatorów (*imię i nazwisko*):

Paweł Michalski, Jarosław Maciejewski

Listopad 2018



SPIS TREŚCI

- 1. Karta diagnozy**
- 2. Sprawozdanie z wizji w terenie**
- 3. Analiza zasobów**
- 4. Analiza SWOT**
- 5. Analiza potencjału**
- 6. Wizja wsi**
- 7. Program długoterminowy odnowy wsi**
- 8. Program krótkoterminowy odnowy wsi**

KARTA DIAGNOZY ZAAWANSOWANIA ODNOWY WSI
wraz ze sprawozdaniem z wizji w terenie

Gmina: Czarnków

Sołectwo: Śmieszkowo

Liczba mieszkańców: 1020

Faza odnowy	Zakres działań	*	Rozwój organizacyjny	*	Sterowanie rozwojem	*
A Inicjalna	brak działań		istnieje tylko rada sołecka		brak planowania działań w wymiarze całej wsi	
	działania fragment. lub dotyczące wąskiej grupy		rozproszone działania organizacji			
	działania spontaniczne		zawiązana grupa odnowy wsi		opracowanie planu i programu odnowy dla całej wsi	
	porządkowanie wsi					
	projekty startowe (z programu krótkoterminowego)					
	przekonywanie mieszkańców do idei odnowy wsi i integrowanie wokół pierwszych przedsięwzięć		podjmuje się kroki na rzecz skoordynowania działań organizacji we wsi		planowanie w krótkim horyzontie czasowym	

B	Początkowa	różnorodne projekty (z programu długoterminowego) nastawione na usunięcie podstawowych barier i zaspokojenie głównych potrzeb		liczna grupa odnowy wsi (skupia przedstawicieli organizacji i instytucji)	systematyczne planowanie działań (np. roczne plany rzeczowo-finansowe, kalendarze imprez)		
C	Zaawansowana	pobudzenie mieszkańców do odnowy własnych posesji		związane stowarzyszenie na rzecz rozwoju (odnowy) wsi	wykorzystywanie gminnych instrumentów wsparcia		
		projekty jakościowo zmieniające kluczowe obszary życia oraz kształtujące strukturę wsi	X	„koalicja” organizacji i instytucji na rzecz odnowy wsi	proste instrumenty komunikacji wewnętrznej	X	
		projekty wyróżniające wieś, kształtuje się centrum wiejskie	X	liczne stowarzyszenie odnowy wsi	projektowanie działań (projekty)	pozyskiwanie środków zewnątrznych	X
		powszechne zaangażowanie mieszkańców w projekty publiczne		animacja aktywności poszczególnych grup mieszkańców	systematyczne planowanie rozwoju (aktualizowanie planu i programu odnowy wsi)	rozwinęta komunikacja wewnętrzna	X
D	Całość	lokalnie oraz regionalnie powiązane ze sobą projekty wywołujące efekt synergiczny		stowarzyszenie odnowy wsi instytucją rozwoju lokalnego (Centrum Aktywności Lokalnej)	promocja wsi		
					kompleksowe i szczegółowe planowanie	X	

(nacisk na tworzenie miejsc pracy)			przestrzenne	X
ukształtowane „centrum wiejskie”				
świadome kształtowanie czynników rozwoju (np. wykorzystania odnawialnych energii)		<p>rozwinięta promocja oraz komunikacja z otoczeniem</p>	<input type="checkbox"/>	
projekty kreujące „wieś tematyczną”			<p>instrumenty wsparcia działań prywatnych</p>	
dostosowanie projektów prywatnych do programu odnowy wsi				

Wstawię X, gdy spełnia warunki

Sprawozdanie z wizji w terenie

Miejsce i data przeprowadzenia wizji: Śmieszkowo, 5.11.2018 r.

Uczestnicy: Paweł Michalski, Jarosław Maciejewski, Henryk Kalkowski

Krótko charakterystyka wsi: *(aktywność mieszkańców, funkcjonujące organizacje pozarządowe, infrastruktura, charakter zabudowy, fundusze)*

Wieś charakteryzuje się małą aktywnością i niewielkim zaangażowaniem w prace na rzecz mieszkańców i lokalnej społeczności. Istniejące organizacje są biernie z postawą raczej roszczeniową. Sołectwo posiada spore walory i możliwości do wykorzystania lecz w niewielkim stopniu są one zagospodarowane. Wieś składa się z tzw. starej części i powstających w szybkim tempie osiedli domów jednorodzinnych skupiających ludność



napływowa. Zabudowa w znacznej części jest skupiona lecz mentalnie społeczeństwo bardzo podzielone co utrudnia w znacznej mierze podejmowanie wspólnych działań. Zadania realizowane są w zdecydowanej większości w oparciu o Fundusz Sołectki bez zasilania ze środków zewnętrznych w postaci pozyskiwania dofinansowania z projektów czy programów. Rdzenna część mieszkańców jest nieaktywna społecznie, a część napływowa życie pozazawodowe organizuje sobie wykorzystując zasoby sąsiedniego miasteczka powiatowego.

Z przeprowadzonej wizji w terenie sporządzono dokumentację fotograficzną (płyta CD).

Data: 5.11.2018

Sporządził: Jarosław Maciejewski

ANALIZA ZASOBÓW

ANALIZA ZASOBÓW – część I					
RODZAJ ZASOBU*		Opis (nazwanie) zasobu jakim wieś dysponuje	Znaczenie zasobu (odpowiednio wstaw X)		
			MAŁE	DUŻE	WYRÓŻNIAJĄCE
PRZYRODNICZY	walory krajobrazu, rzeźby terenu	Na brzegu moreny polodowcowej, duże wypłaszczenie 50 m nad miastem		X	
	stan środowiska	Czyste powietrze wolne od wyziewów przemysłowych		X	
	walory klimatu	Klimat umiarkowany	X		
	walory szaty roślinnej	Pola, łąki, uprawy rolne		X	
	cenne przyrodniczo obszary lub obiekty	Łąki, Stawy z ptactwem	X		
	świat zwierzęcy (ostoje, siedliska)	Żurawie, bobry, dzikie kaczki, sarny, jelenie			X
	wody powierzchniowe (cieki, rzeki, stawy)	Rzeczka Gulczanka, cztery stawy prywatne, jeden gminny zarybiony			X
	wody podziemne	Złoża geotermalne			X
	gleby	Słabej klasy V, VI	X		
	kopaliny	Brak			
	walory geotechniczne	Brak			
KULTUROWY	walory architektury	Sklep-była karczma, budynek Przedszkola, gorzelnia	X		
	walory przestrzeni wiejskiej publicznej	Przedszkole, siedem dróg wjazdowych do wsi			X
	walory przestrzeni wiejskiej prywatnej	Nowe osiedla i ulice, zwarta zabudowa nowych domów		X	
	zabytki i pamiątki historyczne	Dwa cmentarze, trzy kapliczki przydrożne	X		
	osobliwości kulturowe	brak			
	miejsca, osoby i przedmioty kultu	brak			

	święta, odpusty, pielgrzymki	11 listopada, 27 grudnia, dzień sołtysa		X	
	tradycje, obrzędy, gwara	Gwara poznańska i niemiecka	X		
	legendy, podania i fakty historyczne	Monografia szkoły, kronika szkoły	X		
	przekazy literackie	Legendy o Śmieszkwie – „Mnisia góra”	X		
	ważne postacie i przekazy historyczne	Powstańcy Wielkopolscy i ich potomkowie			X
	specyficzne nazwy	Osiedle „12 Apostołów”, Hitong			
	specyficzne potrawy	Pomidorowa po śmieszkwsku, jajecznicza po śmieszkwsku	X		
	dawne zawody	Kowal, stolarz, cieśla	X		
	zespoły artystyczne, twórcy	Malarze artystyczni	X		
ANALIZA ZASOBÓW – część II					
RODZAJ ZASOBU		Opis (nazwanie) zasobu jakim więc dysponuje	Znaczenie zasobu (odpowiednio wstaw X)		
			MAŁE	DUŻE	WYRÓŻNIAJĄCE
OBIEKTY I TERENY	działki pod zabudowę mieszkaniową	Bardzo duży potencjał rozwojowy			X
	działki pod domy letniskowe	Brak			
	działki pod zakłady usługowe i przemysł	Nieznaczny udział przy drogach powiatowych	X		
	pustostany mieszkaniowe	Brak			
	pustostany poprzemysłowe	Brak			
	tradycyjne nieużytkowane obiekty gospodarskie (stodoły, spichlerze, kuźnie, młyny, itp.)	Brak			
INFRASTRUKTURA SPOŁECZNA	placze publicznych spotkań, festynów	Boisko, staw gminny			X
	sale spotkań, świetlice, kluby	Sala wiejska		X	
	miejsca uprawiania sportu	Boisko, plac przy szkole, OSA	X		
	miejsca rekreacji	Teren przy stawie		X	
	ścieżki rowerowe, szlaki turystyczne	Ścieżka rowerowa do miasta, trasa nad jezioro – 2 km drogą			

		gminną			
	szkoły	4 oddziałowa	X		
	przedszkola	Zespół szkolno – przedszkolny		X	
	biblioteki	Brak			
	placówki opieki społecznej	Brak			
	placówki służby zdrowia	Brak			
INFRASTRUKTURA TECHNICZNA	wodociąg, kanalizacja	W trakcie realizacji i planowane		X	
	drogi (nawierzchnia, oznakowanie oświetlenie)	W niedostatecznej ilości, brak oświetlenia, oznako- wania, niebezpieczne skrzyżowanie w centrum wsi	X		
	chodniki, parkingi, przystanki	Częściowe w centrum, całkowity brak na osiedlach	X		
	sieć telefoniczna i dostępność Internetu	Wieś częściowo pokryta siecią internetową, najczę- ściej bezprzewodowy internet	X		
	telefonii komórkowa	Prywatne korzystanie z operatorów	X		
	inne	Dolina Noteci, pola pod fotowoltaikę, wody geotermalne		X	
ANALIZA ZASOBÓW – część III					
RODZAJ ZASOBU	Opis (nazwanie) zasobu jakim wieś dysponuje	Znaczenie zasobu (odpowiednio wstaw X)			
		MAŁE	DUŻE	WYRÓZNIAJĄCE	

GOSPODARKA, ROLNICTWO	miejsca pracy (gdzie, ile?)	<p>l artak, gorzelnia, zajazd Śmieszek, samozatrudni enie, rolnictwo</p>	X		
	znane firmy produkcyjne i zakłady usługowe i ich produkty	<p>Tartak, mechanika pojazdowa, stolarstwo, ślusarstwo, usługi projektowe</p>		X	
	gastronomia	<p>Zajazd Śmieszek</p>		X	
	miejsca noclegowe	<p>Zajazd Śmieszek, pokoje gościnne</p>	X		
	gospodarstwa rolne	<p>Małej i średniej wielkości</p>	X		
	uprawy hodowle	<p>Było, trzoda, zboża</p>	X		
	możliwe do wykorzystania odpady produkcyjne	<p>Trociny, drewno opałowe</p>	X		
	zasoby odnawialnych energii	<p>Wiatr i słońce źródła geotermalne</p>			X
ŚRODKI FINANSOWE I POZYSKIWANIE BUNDIUSZY	<p>środki udostępniane przez gminę</p>	<p>Dofinansowani a, powierzanie wykonania zadań publicznych wraz z dotacjami, dofinansowanie wkładu własnego, udzielanie wsparcia, małe granty wolontariackie</p>		X	

	środki wypracowywane	Wkład własny w realizacji zadań sołeckich, prace malarskie, ślusarskie, praca wolontariacka przy realizacji zadań i wspólnych celów		X	
MIESZKAŃCY (KAPITAŁ SPOŁECZNY I LUDZKI)	autorytety i znane postacie we wsi	Sołtys, Radny, Nauczyciele			
	krajanie znani w regionie, w kraju i zagranicą				
	osoby o specyficznej lub ważnej dla wiedzy i umiejętnościach, m.in. studenci				
	przedsiębiorcy, sponsorzy				
	osoby z dostępem do Internetu i umiejętnościach informatycznych	Nauczyciele, informatycy, projektanci, biznesmeni, młodzież studencka			
	pracownicy nauki				
	związki i stowarzyszenia	Stowarzyszenie „Przyszłość dla Śmieszkowa”, Grupa Odnowy Wsi, OSP, Członkowie Bractwa Kurkowego, Koło wędkarskie		X	
	kontakty zewnętrzne (np. z mediami)	„Tygodnik Notecki” „Echa Nadnoteckie”			
	współpraca zagraniczna i krajowa	Brak			

INFORMACJE DOSTĘPNE	publikatory, lokalna prasa	Brak			
	książki, przewodniki	Brak			
	strony www	Strona smieszkowo.p 1			

Zasoby – wszelkie elementy materialne i niematerialne wsi i związanego z nią obszaru, które mogą być wykorzystane obecnie ładź w przyszłości w realizacji publicznych bądź prywatnych przedsięwzięć odnowy wsi. Zwrócić uwagę na elementy specyficzne i rzadkie (wyróżniające wieś).

Opracowanie: Ryszard Wilczyński

ANALIZA SWOT

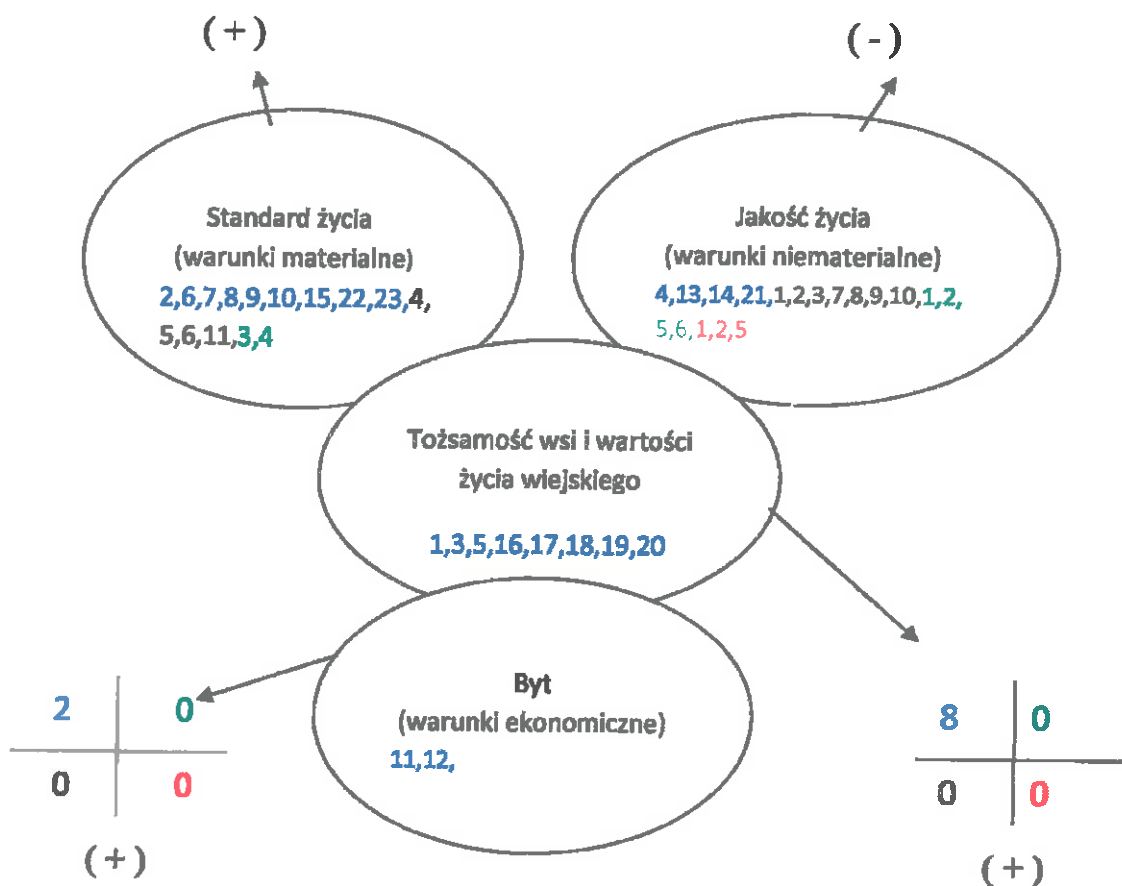
SILNE STRONY (atuty wewnętrzne)	SŁABE STRONY (słabości wewnętrzne)
<ol style="list-style-type: none"> 1. Świat zwierzęcy na terenach okalających sołectwo T 2. Naturalny gminny zbiornik wodny S 3. Żłóża geotermalne T 4. Rozbudowana sieć drogowa gminna i powiatowa J 5. Teren w centrum z obeliskiem (miejsmem pamięci) T 6. Teren zielony z zapleczem sportowym S 7. Sala wiejska z wyposażonym zapleczem kuchennym, nowoczesną klimatyzacją S 8. Teren zielony w rejonie sali wiejskiej S 9. Wysoka wartość rocznego fundusz sołecki S 10. Rozbudowana sieć wodociągowa i kanalizacyjna S 11. Wydzielone tereny pod inwestycje (źródła energii odnawialnej) B 12. Zajazd – restauracja Śmieszek z miejscami noclegowymi B. 13. Obniżająca się średnia wieku mieszkańców J 14. Ścieżka pieszo – rowerowa łącząca z miastem J 15. Sklepy spożywczo – przemysłowe S 16. Udział mieszkańców w odnowie tradycji nazwy wsi dawniej Lipnik (wysadzenie 380 sztuk lip na terenie sołectwa) T 17. Informacja o legendzie o Śmieszkowie w wydanej broszurze „Mnisia Góra” T 18. Uczestnictwo mieszkańców w Bractwie Kurkowym T 19. Działający oddział OSP, T 20. Koło Gospodyń Wiejskich, T 21. Stowarzyszenie „Przyszłość dla Śmieszkowa” J 22. Grupa Odnowy Wsi przekształcająca się w Stowarzyszenie, Rada Sołecka, S 23. Tereny gminne pod urządzenie parkingów w centrum wsi przy sklepach, szkole. S 	<ol style="list-style-type: none"> 1. Nieduże zaangażowanie mieszkańców w rozwój poszczególnych sołectwa J 2. Słabe poczucie współuczestnictwa w procesach rozwoju J 3. Słaba infrastruktura terenu wokół stawu w zakresie wypoczynku, wspólnych zabaw i spędzania czasu wolnego J 4. Niedostosowana do aktualnych wymogów ilość sanitariatów, szatni, itp. w sali wiejskiej S 5. Niedostateczne doposażenie terenu sportowego (działka nr ...) dla grup młodzieżowych, dziecięcych i dorosłych. S 6. Niewystarczająca ilość miejsc parkingowych przy sklepach, sali wiejskiej, szkole, w centrum wsi. S 7. Niedostateczne oznakowanie newralgicznych miejsc skrzyżowaniach, drogach dojazdowych oraz niedostateczna ilość chodników przy drogach powiatowych wraz z oświetleniem J 8. Małe zainteresowanie problematyką młodzieży J 9. Niedostateczna dbałość o zewnętrzne otoczenie swych posesji J 10. Słaba integracja istniejących grup i organizacji społecznych J 11. Niedostateczne oświetlenie wsi w części istniejącej i rozbudowywanej S

SZANSE (okazje zewnętrzne płynące z otoczenia)	ZAGROŻENIA (zagrożenie płynące z otoczenia)
<ol style="list-style-type: none"> 1. Bliski dostęp do instytucji medycznych, edukacyjnych, kościelnych, zakładów pracy w pobliskim mieście J 2. Ścieżka rowerowa łącząca z miastem J 3. Udostępnienie zagospodarowanego terenu działki zielonej z funkcją boiska z zapleczem sportowym zewnętrznym podmiotom S 4. Przychyłność gminy w realizacji zadań publicznych S 5. Komunikacja publiczna łącząca pobliskie miejscowości J 6. Dobra współpraca sołectwa z władzami gminy J 	<ol style="list-style-type: none"> 1. Duży ruch tranzytowy przez centrum wsi J 2. Nieprzychylnie mieszkańcom oznakowania dróg lokalnych J 3. Brak sieci gazowej S 4. Niedostatecznie rozbudowana sieć internetowa (światłowodowa) B 5. Braki w oświetleniu wsi przy drogach powiatowych J

Analiza potencjału rozwojowego wsi

9	2
4	0

4	4
7	3



silne strony	szanse
słabe strony	zagrożenia



Tożsamość wsi i wartości życia wiejskiego (+) =

8	0
0	0

Wnioski: Obszar mocny, otoczenie bez wpływu. Przewaga mocnych stron w obszarze tożsamości, należy je wykorzystywać w procesie rozwoju

Standard życia (warunki materialne) (+) +

9	2
4	0

Wnioski: Obszar mocny, otoczenie pozytywne. Mocne strony zdecydowanie przeważają. Standard ten wymaga działań długoterminowych, budowania infrastruktury publicznej mającej wpływ na jakość życia mieszkańców

Jakość życia (warunki niematerialne i duchowe (-) +

4	4
7	3

Wnioski: Obszar negatywny, otoczenie korzystne. Należy wspierać mieszkańców w wykorzystywaniu mocnych stron obszaru oraz wykorzystywać szanse pojawiające się w otoczeniu.

Byt (warunki ekonomiczne) (+) =

2	0
0	0

Wnioski: Obszar pozytywny, otoczenie bez wpływu. Należy podjąć działania budujące silne strony i szanse w procesie odnowy wsi.

WIZJA WSI (hasłowa i opisowa):

„W Śmieszkowie warto mieszkać z uśmiechem”

Śmieszkowo w ostatnich latach podwoiło liczbę mieszkańców stając się zapleczem mieszkaniowym dla miasta a tym samym zmieniło oblicze z miejscowości rolniczej na siedlisko o charakterze podmiejskim. Zmianie uległa struktura wiekowa obniżając średni wiek mieszkańców na poziom 35 – 45 lat. Mieszkańcy wyjeżdżają ze wsi do miasta rano gdzie realizują się zawodowo, zaspokajają swoje potrzeby kulturalne i bytowe traktując Śmieszkowo jako miejsce rodzinnego odpoczynku po pracy i nauce oraz rekreacji weekendowej.





PROGRAM DŁUGOTERMINOWY ODNOWY WSI

Wizja wsi (hasłowa): „W Śmieszkowicie warto mieszkać z uśmiechem”

I. Plan rozwoju		II. Program rozwoju	
1. CELE Co trzeba osiągnąć by ureczywistnić wizję naszej wsi?	2. Co nam pomoże osiągnąć cele? (zasoby, silne strony, szanse)	3. Co nam może przeszkodzić? (słabe strony, zagrożenia)	Projekty, przedsięwzięcia jakie wykonamy?
	ZASOBY, których użyjemy	ATUTY silne strony i szanse jakie wykorzystamy	BARIERY Słabe strony jakie wyeliminujemy Zagrożenia jakich unikniemy
A. TOŻSAMOŚĆ WSI I WARTOŚCI ŻYCIA WIEJSKIEGO			
1. Zachowanie krajoznawstwa wsi 2. Integracja społeczna, pokoleniowa	Świat zwierzęcy, stawy, Teren w centrum z obeliskiem (miejscem pamięci)	Niechęć do wspólnego działania	1.1 Stworzenie projektu zagospodarowania terenu wokół stawu 2.1 Organizowanie wspólnych spotkań i zabaw w miejscu pamięci 2.2 Cykliczne spotkania okolicznościowe w miejscu pamięci 2.3 Systematyczna zmiana ekspozycji ściany wspomnień z wykorzystaniem konkursów fotograficznych
B. STANDARD ŻYCIA			

<p>1. Wzbogacenie oferty sali wiejskiej 2. Rozbudowa infrastruktury technicznej wsi</p>	<p>Sala wiejska z wyposażeniem sali Teren zielony z zapleczem sportowym Teren pod parkingi</p>	<p>Wysoki fundusz społeczny Zintegrowana grupa odnowy wsi Tereny gminne pod parking</p>	<p>Małe zainteresowanie mieszkańców Brak przychylności Rady Gminy</p>	<p>1.1. Rozbudowa sali wiejskiej o szatnię i sanitariaty 2.1. Zagospodarowanie terenu zielonego i remontu zaplecza przy boisku 2.2. Budowa parkingu w centrum wsi (duży wkład własny mieszkańców)</p>
<p>C. JAKOŚĆ ŻYCIA</p>				
<p>1. Działania na rzecz pobudzenia aktywności młodzieży i dorosłych</p>	<p>Sala wiejska z wyposażeniem sali Teren zielony z zapleczem sportowym Obniżająca się średnia wieku mieszkańców Zajazd „Śmieszek”</p>	<p>Młode rodziny z dziećmi Działająca szkoła i przedszkole współpracujące w projektach Udział sponsorski Zjazdu „Śmieszek”</p>	<p>Małe zainteresowanie młodzieżą Słaba integracja grup i organizacji społecznych</p>	<p>1. Projekty wspólnych gier i zabaw świetlicowych dla dzieci i młodzieży 2. Organizowanie spotkań tematycznych przy ognisku 3. Organizowanie wieczorów muzycznych i tanecznych na terenie rekreacyjnym przy stawie 4. Organizowanie imprez okolicznościowych (Dzień Dziecka, Dzień Matki, Dzień Babciątp.)</p>
<p>D. BYT</p>				
<p>1. Promocja wsi 2. Wsparcie rozwoju przedsiębiorczości</p>	<p>Tereny pod fotowoltaikę Rozbudowana sieć dróg powiatowych</p>	<p>Wydzielone tereny pod inwestycje Przeznaczenie terenów pod budownictwo mieszkalno-przemysłowe</p>	<p>Małe zainteresowanie inwestorów Niedostateczna rozbudowa sieci internetowej i brak sieci gazowej</p>	<p>1.1. Ustalenie witaczy oznakowujących wjazdy do wsi 2.1. Zainteresowanie inwestorów</p>

PROGRAM KRÓTKOTERMINOWY ODNOWY WSI na OKRES 2 lat

Kluczowy problem	Odpowiedź	Propozycja projektu	Czy nas stać na realizację? (tak/nie)		Punktacja	Hierarchia
			Organizacyjnie	Finansowo		
Co nas najbardziej zintegruje?	Wspólne działanie	Wspólna praca przy organizacji terenu rekreacyjno – wypoczynkowego przy stawie	Tak	Nie	5+5+5+5+5+5=30	I
Na czy nam najbardziej zależy?	Integracja społeczna	Wspólne ogniska, praca wolontariacka przy organizacji projektów	Tak	Tak	3+3+3+3+3+3=18	III
Co nam najbardziej przeszkadza?	Brak zaangażowania części społeczeństwa	Promowanie oczekiwanych zachowań, spędzania wolnego czasu	Tak	Tak	2+2+2+2+2+2=12	IV
Co najbardziej zmieni nasze życie?	Poprawa jakości dróg gminnych, chodników, oświetlenia	Modernizacja nawierzchni, oświetlenia poszczególnych ulic	Tak	Nie	4+4+4+4+4+4=24	II
Co nam przyjdzie najłatwiej?	Pobudzić do działania własnym przykładem	Organizacja dorocznego imprezy integracyjne dla mieszkańców	Tak	Tak	1+1+1+1+1+1=6	V



**Na realizację jakiego projektu
planujemy pozyskać środki zewnętrzne?
Z jakich źródeł?**

Wspólna praca przy organizacji terenu rekreacyjno – wypoczynkowego przy stawie, Śródki z funduszu
Marszałka Województwa , Gminy oraz LGD

**Podpisy przedstawicieli Grupy Odnowy Wsi:
uczestniczących w przygotowaniu dokumentu:**

Gabriela Kalkowska, *Galkowska Gabriela*
Renata Banachowicz, *Renata Banachowicz*
Henryk Kalkowski, *Henryk Kalkowski*
Wojciech Nowak *Nowak Wojciech*
Maciej Jessa, *Jessa Maciej*
Dariusz Krzemiński *Dariusz Krzemiński*

Podpis/podpisy moderatora/ów odnowy wsi:

Paweł Michalski
Jarosław Maciejewski

P. Michalski
J. Maciejewski

Załączniki:

1. Listy obecności na warsztatach sołeckich
2. Dokumentacja zdjęciowa z przeprowadzonej wizji terenowej oraz warsztatów sołeckich (płyta CD).

Przewodniczący Rady
Gminy Czarnków
Krzysztof Chudy

Krzysztof Chudy