


1:200000

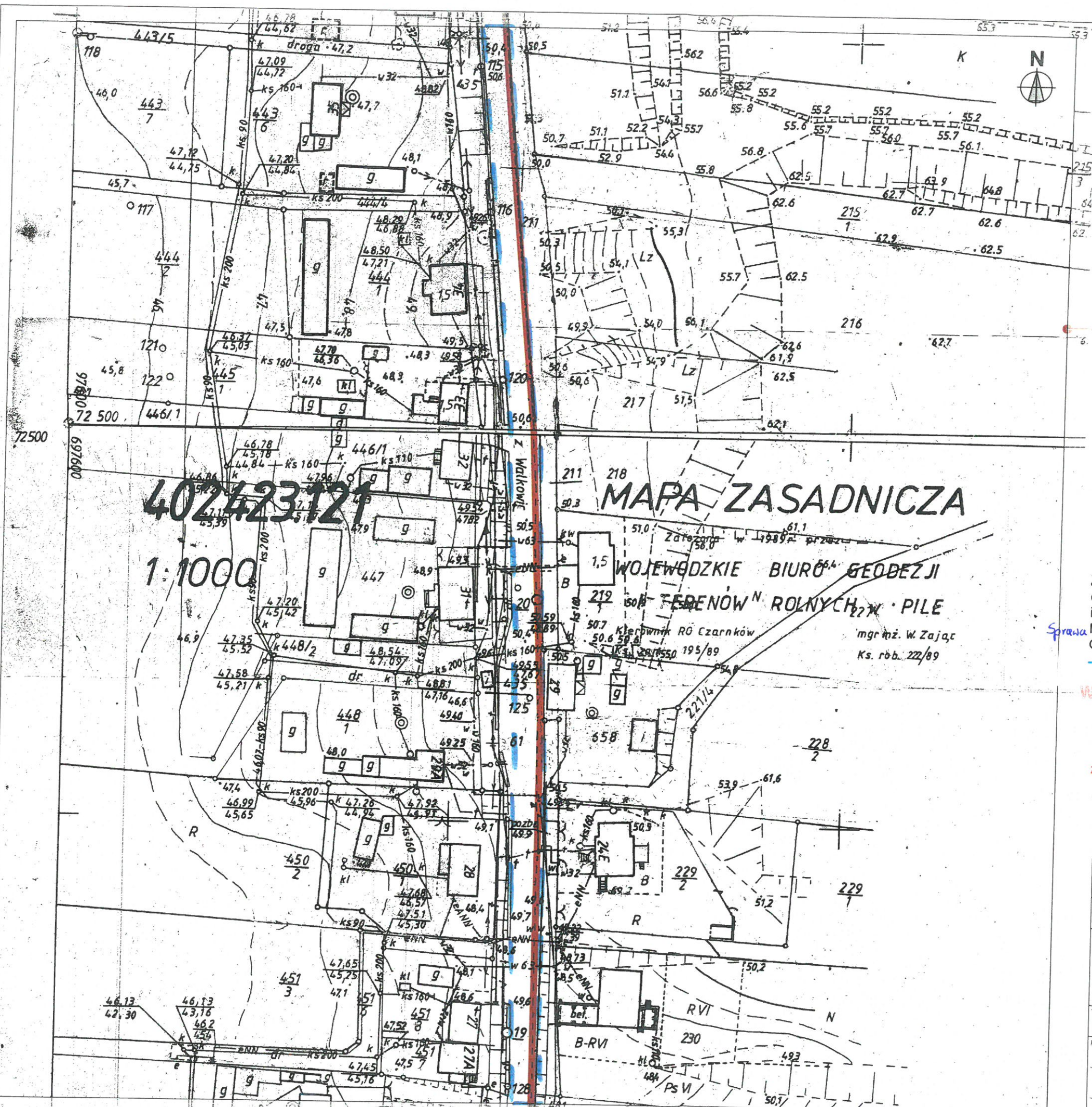
**LEGENDA**  
 planowana trasa kablowa

**ZAŁĄCZNIK 13**  
 do decyzji o ustaleniu lokalizacji  
 inwestycji celu publicznego *Nv 14/2019*  
 Nr IGROS.6733.1.11.2019 ; z dnia *31.12.2019 r.*  
 Oznaczenia:  
 - linie rozgraniczające teren inwestycji

**WÓJT GMINY CZARNKÓW**  
 ul. Rybaki 3  
 64-700 CZARNKÓW  
 z up. Wójta Gminy Czarnków  
 (mgr inż. *Barbara Łabędzka*)  
 Kierownik Referatu Inwest.,  
 Gosp. Komun., Rol. i Ochr. Środ.

*Barbara Łabędzka*  
 Zastępca Wójta Gminy Czarnków

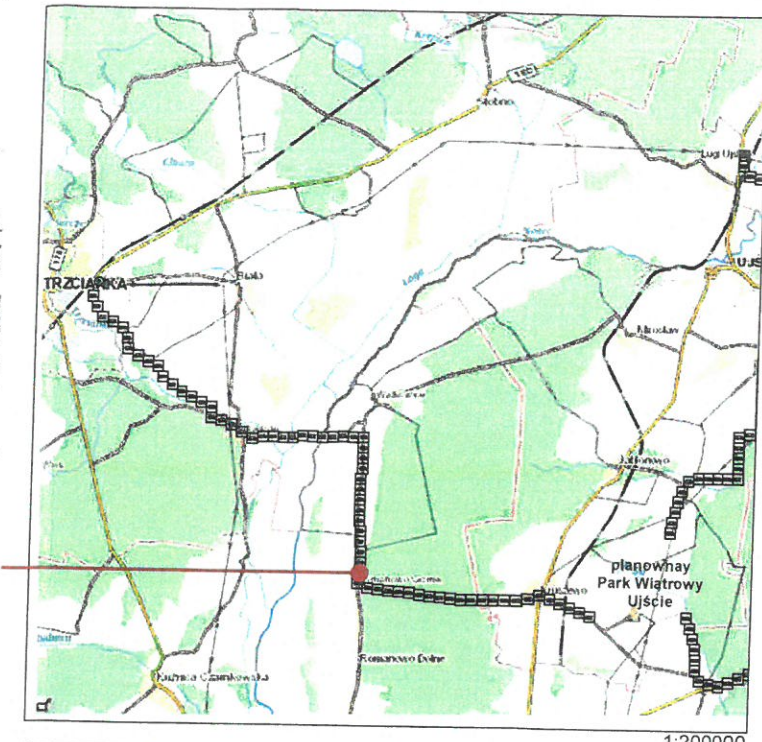
<b>MARK KRZEWINA</b> PROJEKTOWANIE I DORADZTWO		NIP 697-192-38-22, REGON 300802173 ul. Marii Konopnickiej 54, 64-530 Kazimierz tel. +48 693 503 211 biuro@mkpd.pl	
INWESTOR:	Windpower Poland Sp. z o.o. ul. Poznańska 62/31, 60-853 Poznań	NR RYS.	T.k23
OBIEKT:	Park Wiatrowy Ujście - budowa linii kablowych SN wraz ze światłowodami	DATA:	28.08.2019
LOKALIZACJA:		FORMAT ARKUSZA:	A3
TREŚĆ:	projekt zagospodarowania terenu	SKALA:	1:1000
PROJEKTOWAŁ:	mgr inż. arch. Marek Krzewina uprawnienia budowlane nr 18/WPOKK/2015 w specjalności architektonicznej do projektowania bez ograniczeń		



402423121  
1:1000

# MAPA ZASADNICZA

WOJEWÓDZKIE BIURO GEODEZJI  
TERENÓW ROLNYCH PILE  
mgr inż. W. Zajac  
Ks. r. ob. 22/89



1:200000

LEGENDA  
planowana trasa kablowa

ZAŁĄCZNIK 14  
do decyzji o ustaleniu lokalizacji  
inwestycji celu publicznego Nr 14/2019  
Nr IGROŚ.6733.1.11.2019, z dnia 31.12.2019r.  
Oznaczenia:

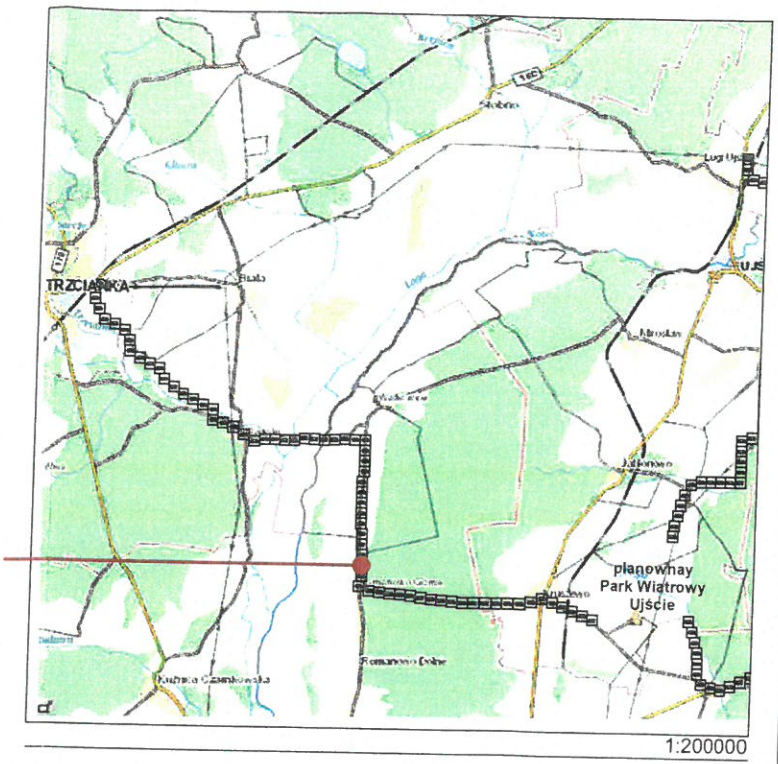
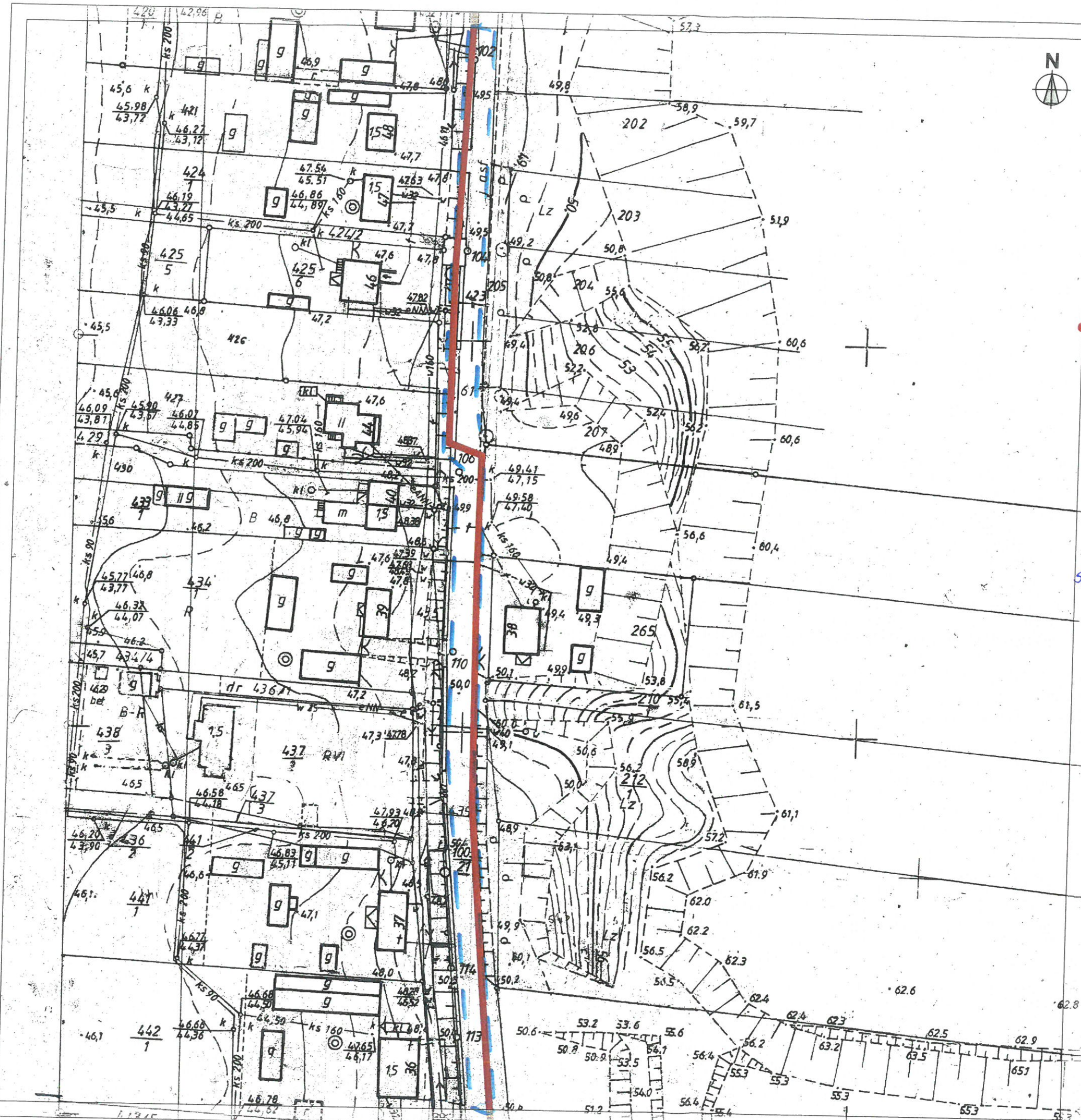
- linie rozgraniczające teren inwestycji

WÓJT GMINY CZARNKÓW  
ul. Rybaki 3  
64-700 CZARNKÓW

z up. Wójta Gminy Czarnków  
(mgr inż. Barbara Łabędzka)  
Kierownik Referatu Inwest.,  
Gosp. Komun., Rol. i Ochr. Środ.

*[Signature]*  
Zarząd Gminy Czarnków  
Izba Wójta

<b>MAREK KRZEWINA</b> PROJEKTOWANIE I DORADZTWO <small>NIP 697-192-38-22, REGON 300802173          ul. Marii Konopnickiej 54, 64-530 Kazimierz          tel. +48 693 503 211 biuro@mkpd.pl</small>	
INWESTOR:	Windpower Poland Sp. z o.o. ul. Poznańska 62/31, 60-853 Poznań
OBIEKT:	Park Wiatrowy Ujście - budowa linii kablowych SN wraz ze światłowodami
LOKALIZACJA:	
TRZĘC:	projekt zagospodarowania terenu
PROJEKTOWAŁ:	mgr inż. arch. Marek Krzewina uprawnienia budowlane nr 18/WPOKK/2015 w specjalności architektonicznej do projektowania bez ograniczeń
NR RYS.	T.k24
DATA:	28.08.2019
FORMAT ARKUSZA:	A3
SKALA:	1:1000



LEGENDA  
— planowana trasa kablowa

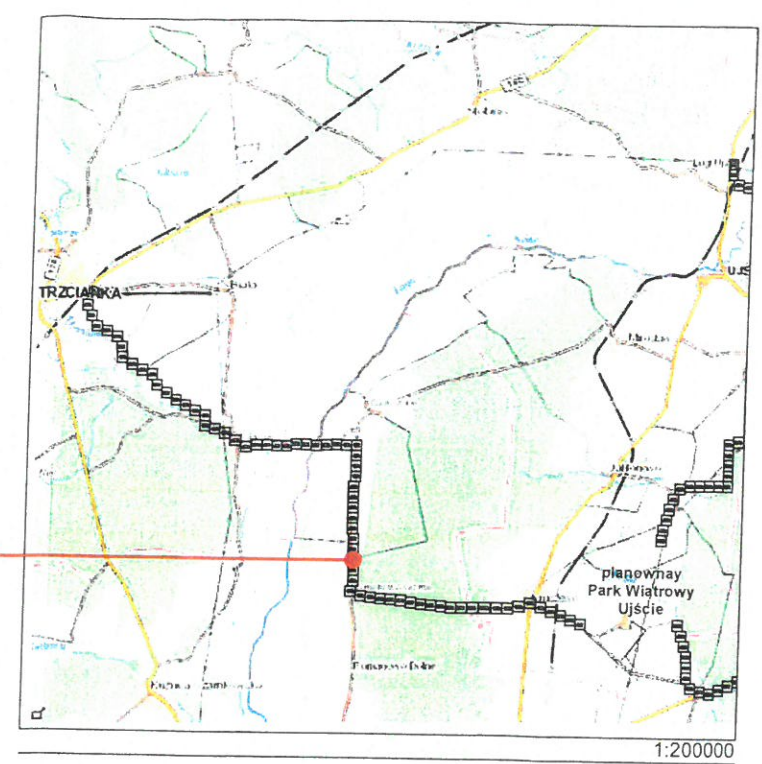
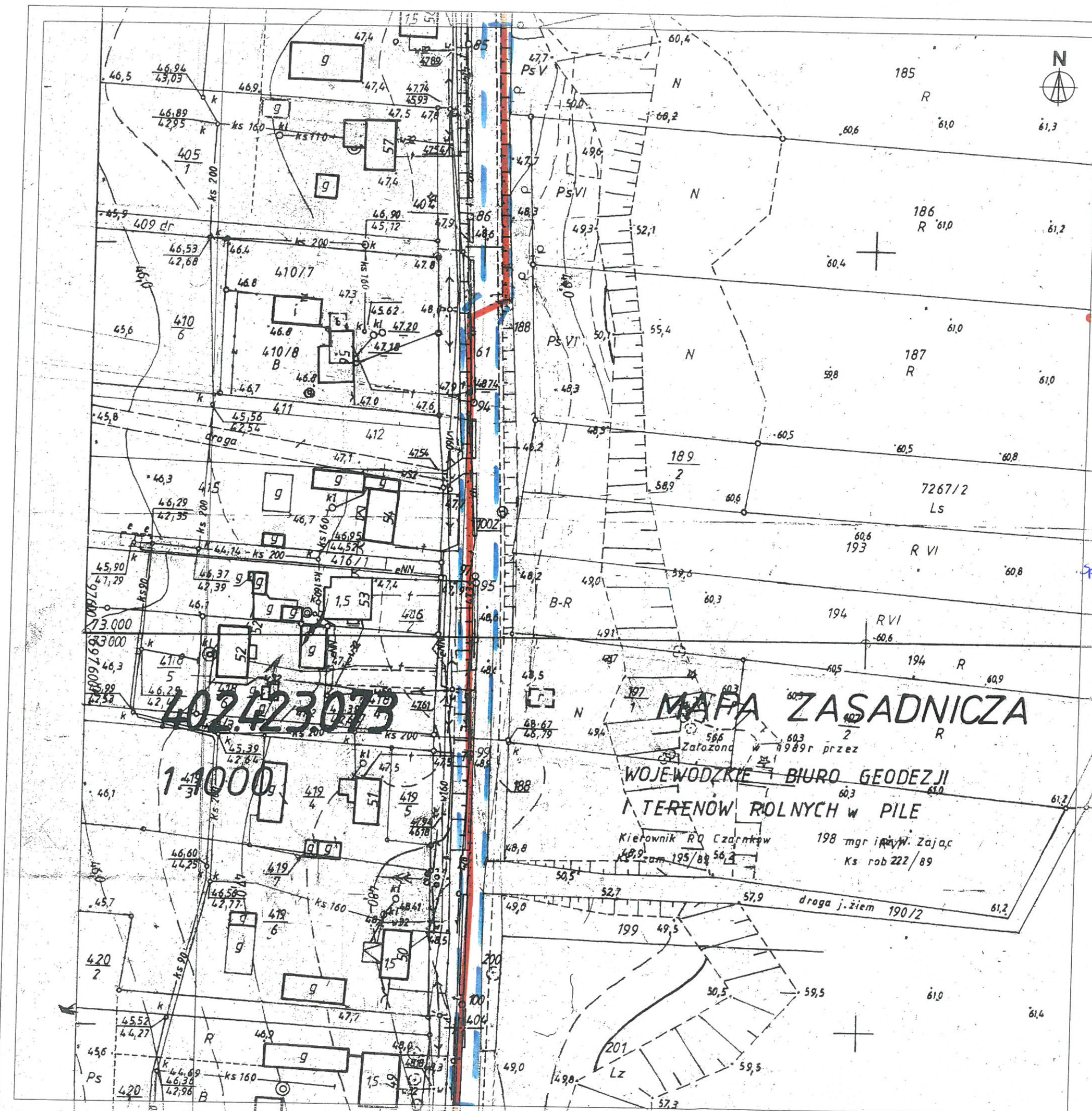
**ZAŁĄCZNIK 15**  
 do decyzji o ustaleniu lokalizacji  
 inwestycji celu publicznego Nr. 14/2019  
 Nr IGROS.6733.1.11.2019; z dnia 31.12.2019r.  
 Oznaczenia:  
— - linie rozgraniczające teren inwestycji

**WÓJT GMINY CZARNKÓW**  
 ul. Rybaki 3  
 64-700 CZARNKÓW

z up. **Wójta Gminy Czarnków**  
 (mgr inż. **Barbara Łabędzka**)  
 Kierownik Referatu Inwest.,  
 Gosp. Komun., Rol. i Ochr. Środ.

*[Handwritten signature]*  
 Zastępca Wójta Gminy Czarnków

<b>MAREK KRZEWINA</b> PROJEKTOWANIE I DORADZTWO		NIP 697-192-38-22, REGON 300802173 ul. Marii Konopnickiej 54, 64-530 Kązmierz tel. +48 693 503 211 biuro@mkpd.pl	
INWESTOR:	Windpower Poland Sp. z o.o. ul. Poznańska 62/31, 60-853 Poznań	NR RYS.	T.k25
OBIEKT:	Park Wiatrowy Ujście - budowa linii kablowych SN wraz ze światłowodami	DATA:	28.08.2019
LOKALIZACJA:		FORMAT ARKUSZA:	A3
TRZĘSC:	projekt zagospodarowania terenu	SKALA:	1:1000
PROJEKTOWAŁ:	mgr inż. arch. Marek Krzewina uprawnienia budowlane nr 18/WPOKK/2015 w specjalności architektonicznej do projektowania bez ograniczeń		



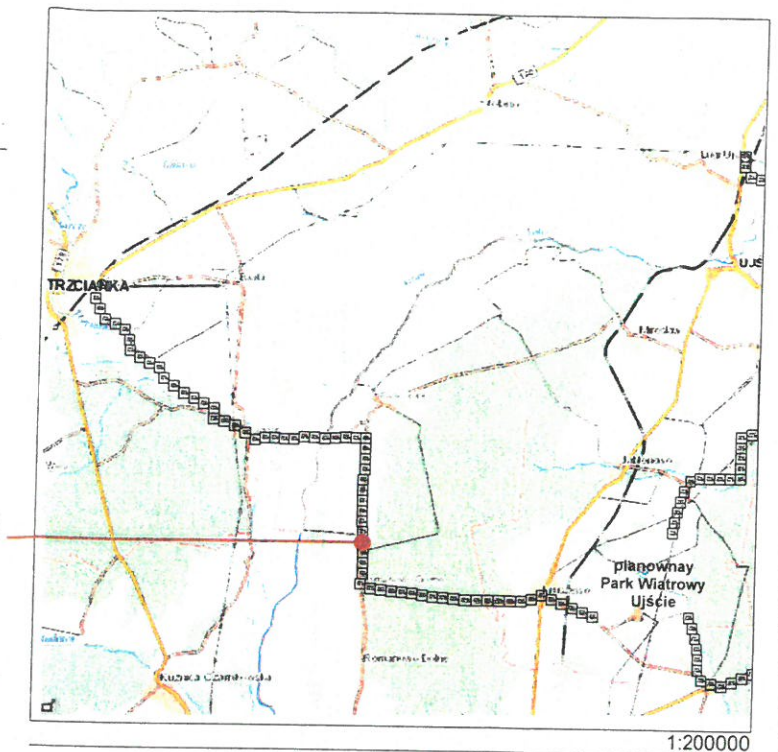
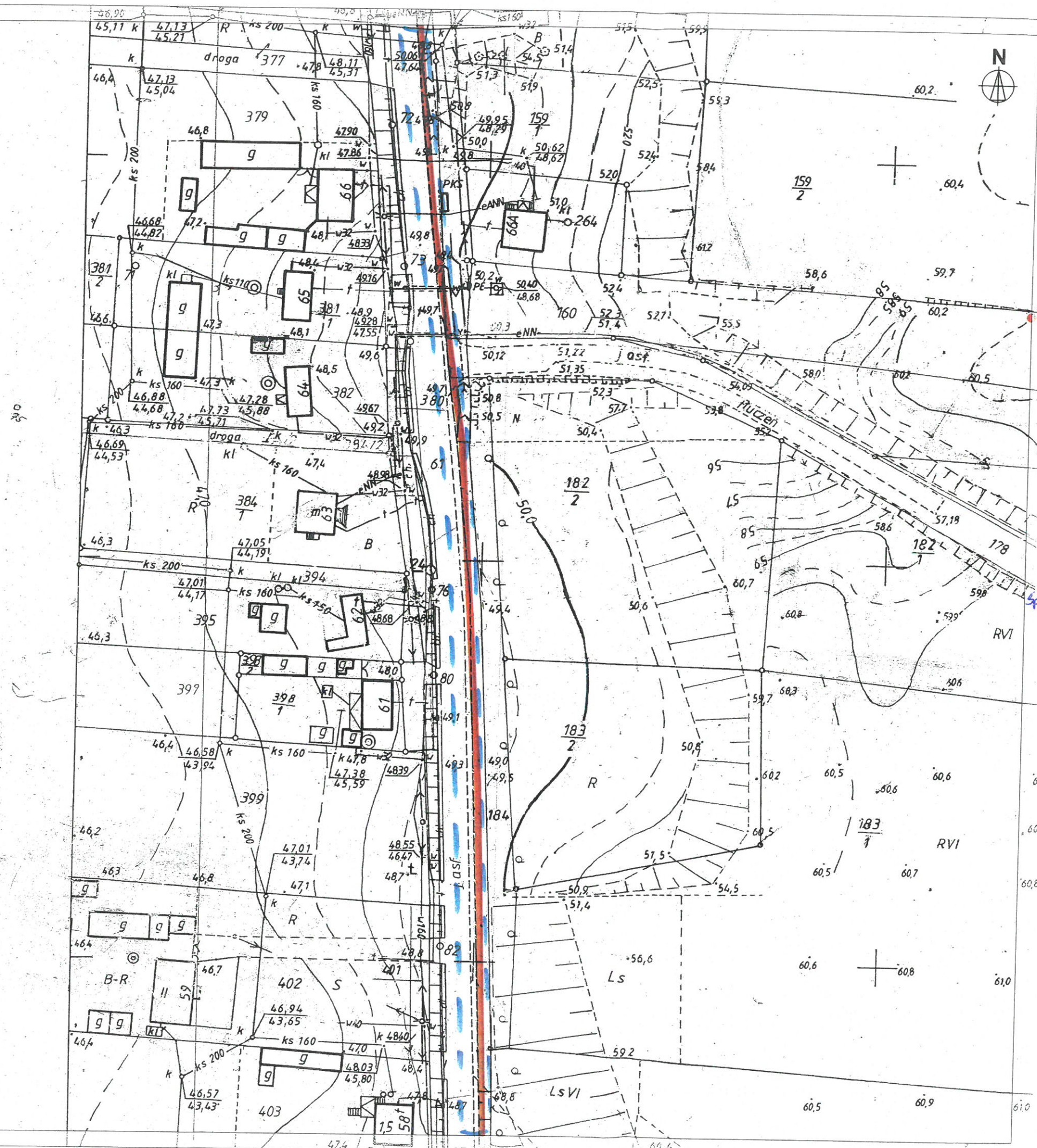
LEGENDA  
 planowana trasa kablowa

**ZAŁĄCZNIK 16**  
 do decyzji o ustaleniu lokalizacji  
 inwestycji celu publicznego Nr 14/2019  
 Nr IGROŚ.6733.1.11.2019; z dnia 31.12.2019.  
 Oznaczenia:  
 - linie rozgraniczające teren inwestycji

**WOJTA GMINY CZARNKÓW**  
 ul. Rybaki 3  
 64-700 CZARNKÓW  
 z up. Wójta Gminy Czarnków  
 (mgr inż. Barbara Łabędzka)  
 Kierownik Referatu Inwest.,  
 Gosp. Komun., Rol. i Ochr. Środ.

*[Handwritten signature]*  
 Zastępca  
 Wójta Gminy Czarnków

<b>MAREK KRZEWINA</b> PROJEKTOWANIE I DORADZTWO		NIP 697-192-38-22, REGON 300802173 ul. Marii Konopnickiej 54, 64-530 Kazimierz tel. +48 693 503 211 biuro@mkpdp.pl	
INWESTOR:	Windpower Poland Sp. z o.o. ul. Poznańska 62/31, 60-853 Poznań	NR RYS.	T.k26
OBIEKT:	Park Wiatrowy Ujście - budowa linii kablowych SN wraz ze światłowodami	DATA:	28.08.2019
LOKALIZACJA:		FORMAT ARKUSZA:	A3
TREŚĆ:	projekt zagospodarowania terenu	SKALA:	1:1000
PROJEKTOWAŁ:	mgr inż. arch. Marek Krzewina uprawnienia budowlane nr 18/WPOKK/2015 w specjalności architektonicznej do projektowania bez ograniczeń		



**LEGENDA**  
 — planowana trasa kablowa

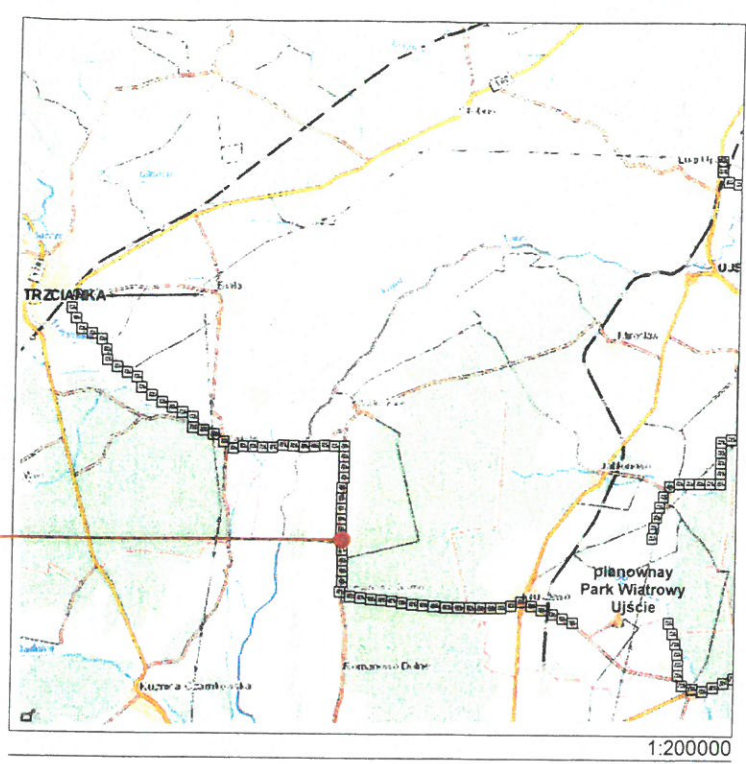
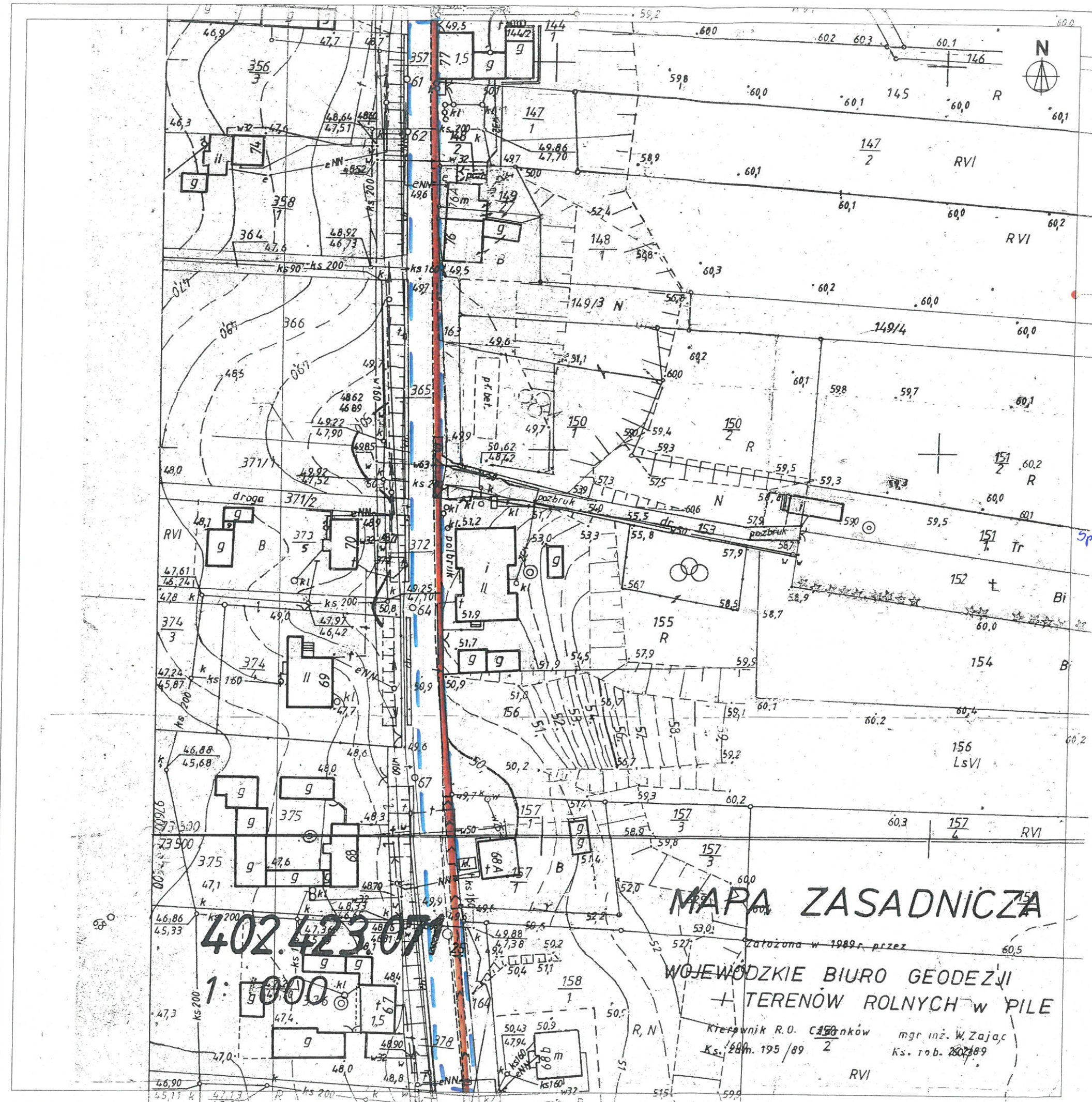
**ZAŁĄCZNIK 17**  
 do decyzji o ustaleniu lokalizacji  
 inwestycji celu publicznego Nr 14/2019  
 Nr IGROS.6733.1.11.2019; z dnia 31.12.2019r.  
 Oznaczenia:  
 — linie rozgraniczające teren inwestycji

**WÓJT GMINY CZARNKÓW**  
 ul. Rybaki 3  
 64-700 CZARNKÓW

z up. Wójta Gminy Czarnków  
 (mgr inż. **Barbara Łabędzka**)  
 Kierownik Referatu Inwest.,  
 Gosp. Komun., Rol. i Ochr. Środ.

M. Czarnków, dnia 31.12.2019r.  
 Zastępca Wójta Gminy  
 Izba Łabędzka

<b>MAREK KRZEWINA</b> PROJEKTOWANIE I DORADZTWO		NIP 697-192-38-22, REGON 300802173 ul. Marii Konopnickiej 54, 64-530 Kazimierz tel. +48 693 503 211 biuro@mkpd.pl	
INWESTOR:	Windpower Poland Sp. z o.o. ul. Dąbrowskiego 7, 60-838 Poznań	NR RYS:	T.k27
OBIEKT:	Park Wiatrowy Ujście - budowa linii kablowych SN wraz ze światłowodami	DATA:	28.01.2019
LOKALIZACJA:		FORMAT ARKUSZA:	A3
TRZĘŚĆ:	projekt zagospodarowania terenu	SKALA:	1:1000
PROJEKTOWAŁ:	mgr inż. arch. Marek Krzewina uprawnienia budowlane nr 18/WPOKK/2015 w specjalności architektonicznej do projektowania bez ograniczeń		



**LEGENDA**  
 — planowana trasa kablowa

**ZALĄCZNIK 18**  
 do decyzji o ustaleniu lokalizacji  
 inwestycji celu publicznego Nr 14/2019  
 Nr IGROŚ.6733.1.11.2019; z dnia 31.12.2019r  
 Oznaczenia:  
 — linie rozgraniczające teren inwestycji

**WÓJTA GMINY CZARNKÓW**  
 ul. Rybaki 3  
 64-700 CZARNKÓW

z up. Wójta Gminy Czarnków  
 (mgr inż. **Barbara Łabędzka**)  
 Kierownik Referatu Inwest.,  
 Gosp. Komun., Rol. i Ochr. Środ.

**402.423.071**  
 1:1000

**MAPA ZASADNICZA**  
 WZAJĘNA W 1989r. PRZEZ  
**WOJEWÓDZKIE BIURO GEODEZJI**  
 + TERENÓW ROLNYCH W PILE  
 Kierownik R.O. Czarnków mgr inż. W. Zając  
 Ks. 195/89 2 Ks. rob. 202/89

<b>MAREK KRZEWINA</b> PROJEKTOWANIE I DORADZTWO		NIP 697-192-38-22, REGON 300802173 ul. Marii Konopnickiej 54, 64-530 Kazmierz tel. +48 693 503 211 biuro@mkpdl.pl
INWESTOR:	Windpower Poland Sp. z o.o. ul. Dąbrowskiego 7, 60-838 Poznań	
OBIEKT:	Park Wiatrowy Ujście - budowa linii kablowych SN wraz ze światłowodami	
LOKALIZACJA:		
TREŚĆ:	projekt zagospodarowania terenu	NR RYS T.k28
PROJEKTOWAŁ:	mgr inż. arch. Marek Krzewina uprawnienia budowlane nr 18/WPOKK/2015 w specjalności architektonicznej do projektowania bez ograniczeń	DATA: 28.01.2019 FORMAT ARKUSZA: A3 SKALA: 1:1000

402.423.023

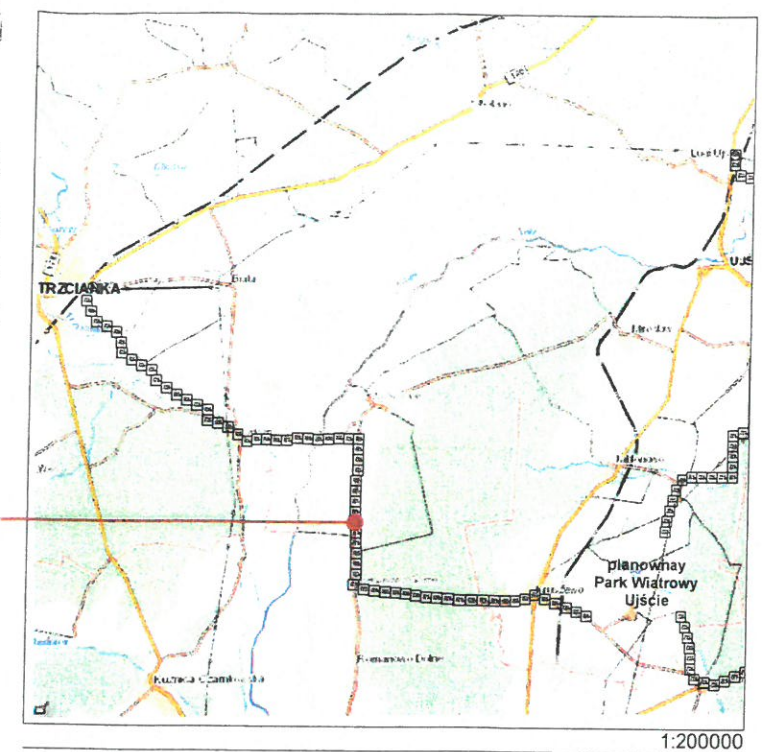
1:1000

# MAPA ZASADNIWA

Założona w 1985  
 RV  
 WOJEWÓDZKIE BIURO C  
 I TERENÓW ROLNYCH



Kierownik R.O. Czarnków  
 Ks. zam. 195 / 89



1:200000

### LEGENDA

— planowana trasa kablowa

**ZAŁĄCZNIK 19**  
 do decyzji o ustaleniu lokalizacji  
 inwestycji celu publicznego *Nr 14/2019*  
 Nr IGROS.6733.1.11.2019; z dnia *31.12.2019.*  
 Oznaczenia:

— - linie rozgraniczające teren inwestycji

**WÓJTA GMINY CZARNKÓW**  
 ul. Rybaki 3  
 64-700 CZARNKÓW

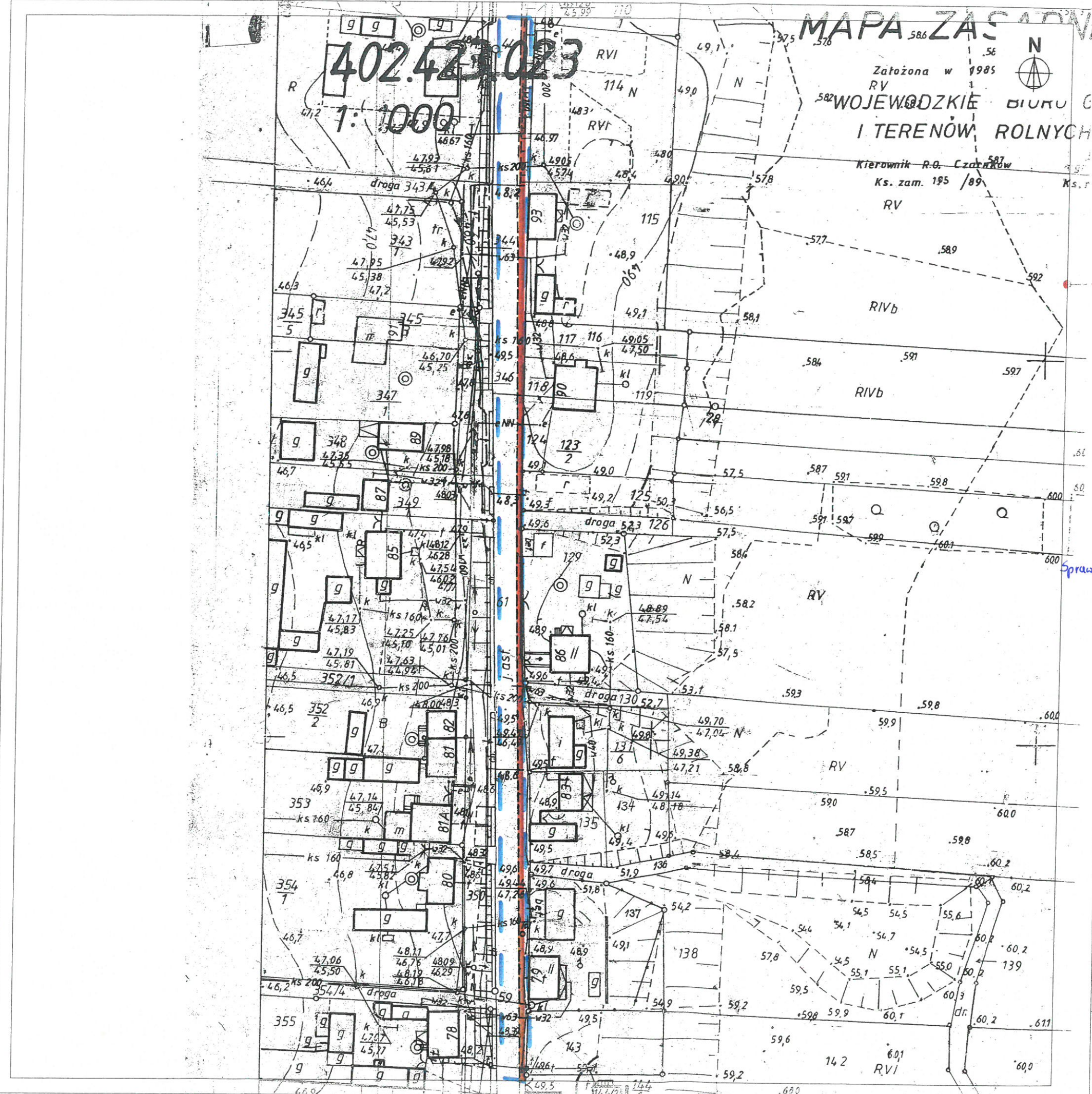
*[Signature]*  
 Zarządca  
 Izba Lądowa

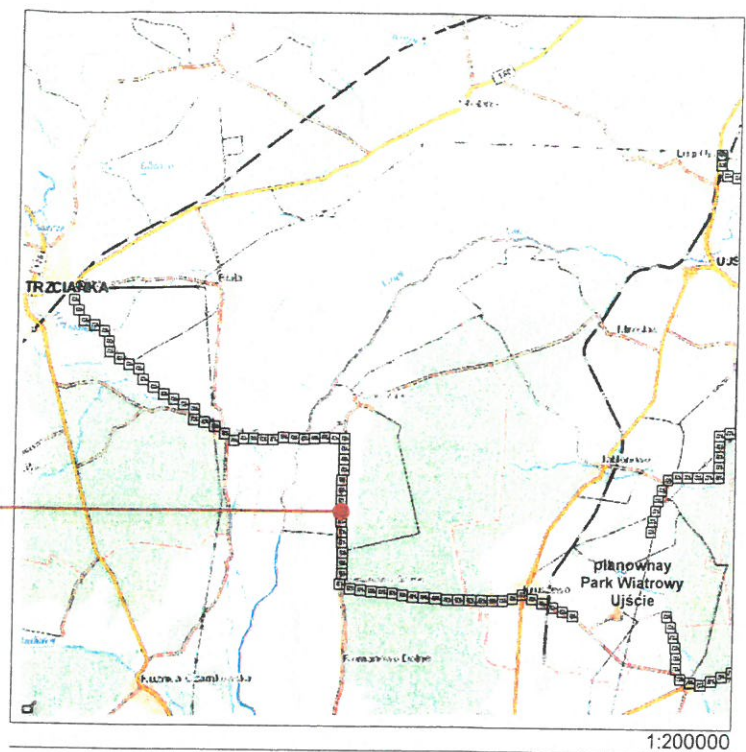
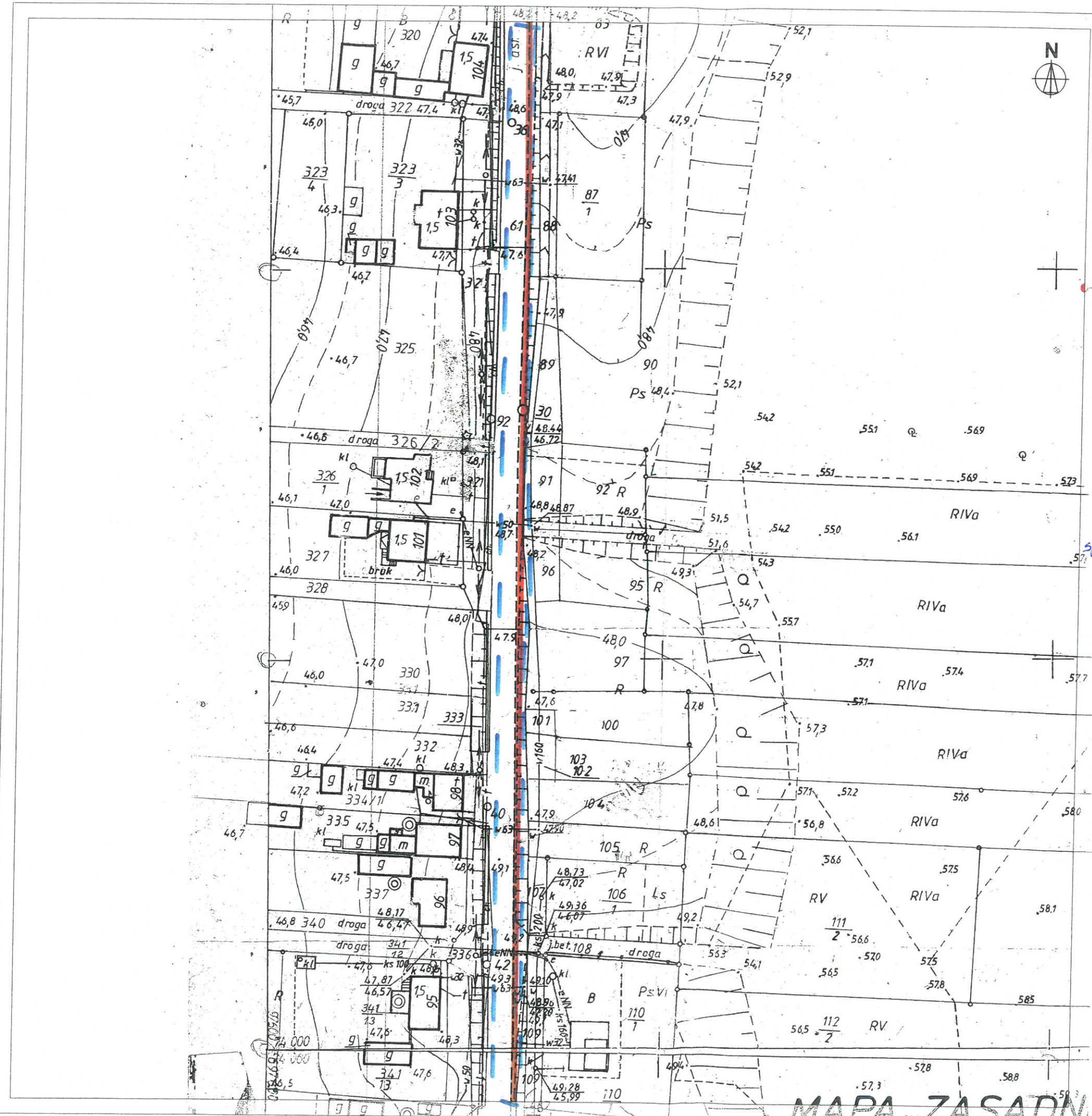
z up. **Wójta Gminy Czarnków**  
*(mgr inż. Barbara Labędzka)*  
 Kierownik Referatu Inwest.,  
 Gosp. Komun., Rol. i Ochr. Środ.

**MARK KRZEWINA**  
 PROJEKTOWANIE I DORADZTWO

NIP 697-192-35-22, REGON 300892173  
 ul. Marii Konopnickiej 54, 64-530 Kazimierz  
 tel. +48 693 503 211 biuro@mkpd.pl

INWESTOR:	Windpower Poland Sp. z o.o. ul. Dąbrowskiego 7, 60-838 Poznań	NR RYS:	T.k29
OBIEKT:	Park Wiatrowy Ujście - budowa linii kablowych SN wraz ze światłowodami	DATA:	28.01.2019
LOKALIZACJA:		FORMAT ARKUSZA:	A3
TRZĘŚĆ:	projekt zagospodarowania terenu	SKALA:	1:1000
PROJEKTOWAŁ:	mgr inż. arch. Marek Krzewina uprawnienia budowlane nr 18/WPOKK/2015 w specjalności architektonicznej do projektowania bez ograniczeń		





1:200000

**LEGENDA**

planowana trasa kablowa

**ZALĄCZNIK 20**  
do decyzji o ustaleniu lokalizacji  
inwestycji celu publicznego *Nv 14/2019*  
*Sprawa* Nr IGROŚ.6733.1.11.2019; z dnia *31.12.2019 r.*  
Oznaczenia:  
 - linie rozgraniczające teren inwestycji

**WÓJTA GMINY CZARNKÓW**  
ul. Rybaki 3  
64-700 CZARNKÓW

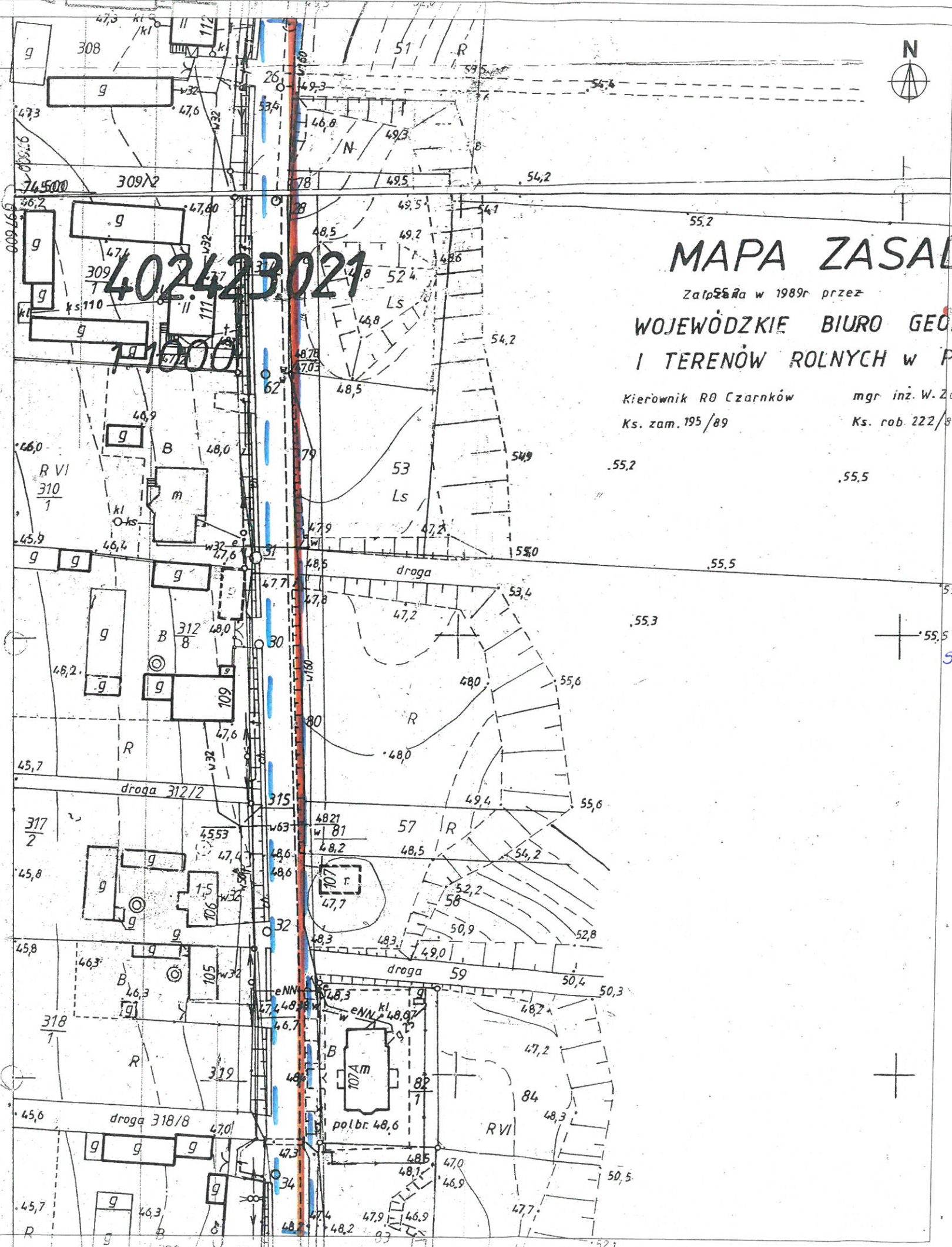
z up. Wójta Gminy Czarnków  
*(mgr inż. Barbara Łabędzka)*  
Kierownik Referatu Inwest.,  
Gosp. Komun., Rol. i Ochr. Środ.

*[Signature]*  
Zachowaj  
Izba

<b>MAREK KRZEWINA</b> PROJEKTOWANIE I DORADZTWO		NIP 697-192-38-22, REGON 300602173 ul. Marii Konopnickiej 54, 64-530 Kazimierz tel. +48 693 503 211 biuro@mkpd.pl	
INWESTOR:	Windpower Poland Sp. z o.o. ul. Dąbrowskiego 7, 60-838 Poznań	NR RYS:	T.k30
OBIEKT:	Park Wiatrowy Ujście - budowa linii kablowych SN wraz ze światłowodami	DATA:	28.01.2019
LOKALIZACJA:		FORMAT ARKUSZA:	A3
TREŚĆ:	projekt zagospodarowania terenu	SKALA:	1:1000
PROJEKTOWAŁ:	mgr inż. arch. Marek Krzewina uprawnienia budowlane nr 18/WPOKK/2015 w specjalności architektonicznej do projektowania bez ograniczeń		

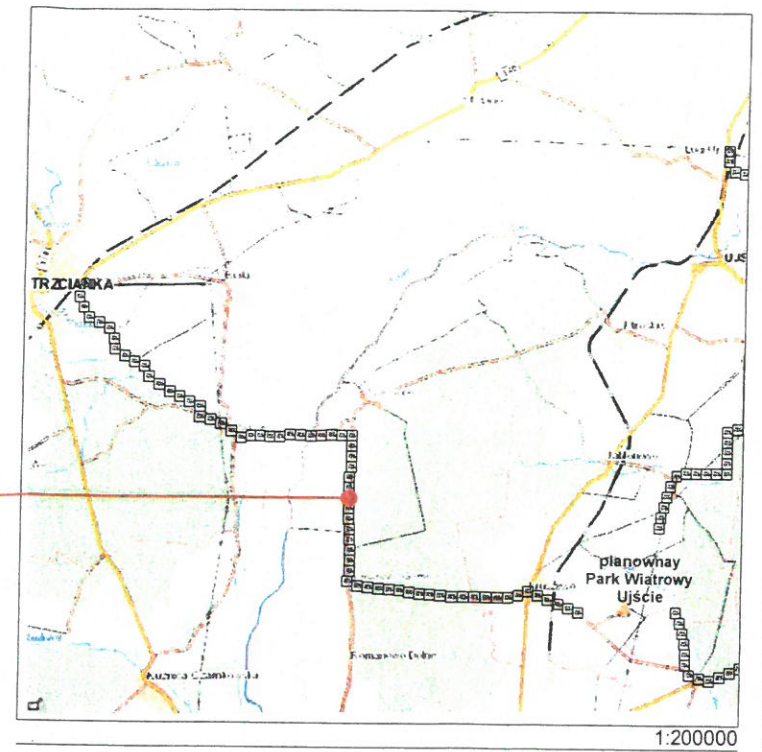
**MAPA ZASADNI**





# MAPA ZASAD

Zalozona w 1989r przez  
**WOJEWÓDZKIE BIURO GEODEZJI I TERENÓW ROLNYCH W PIL**  
 Kierownik RO Czarnków mgr inż. W. Zajac  
 Ks. zam. 195/89 Ks. rob. 222/89



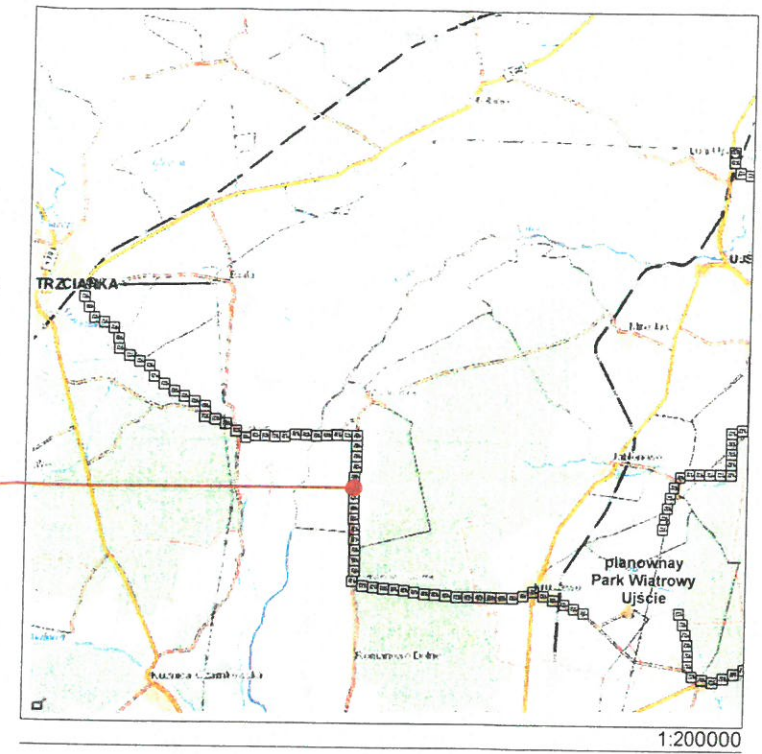
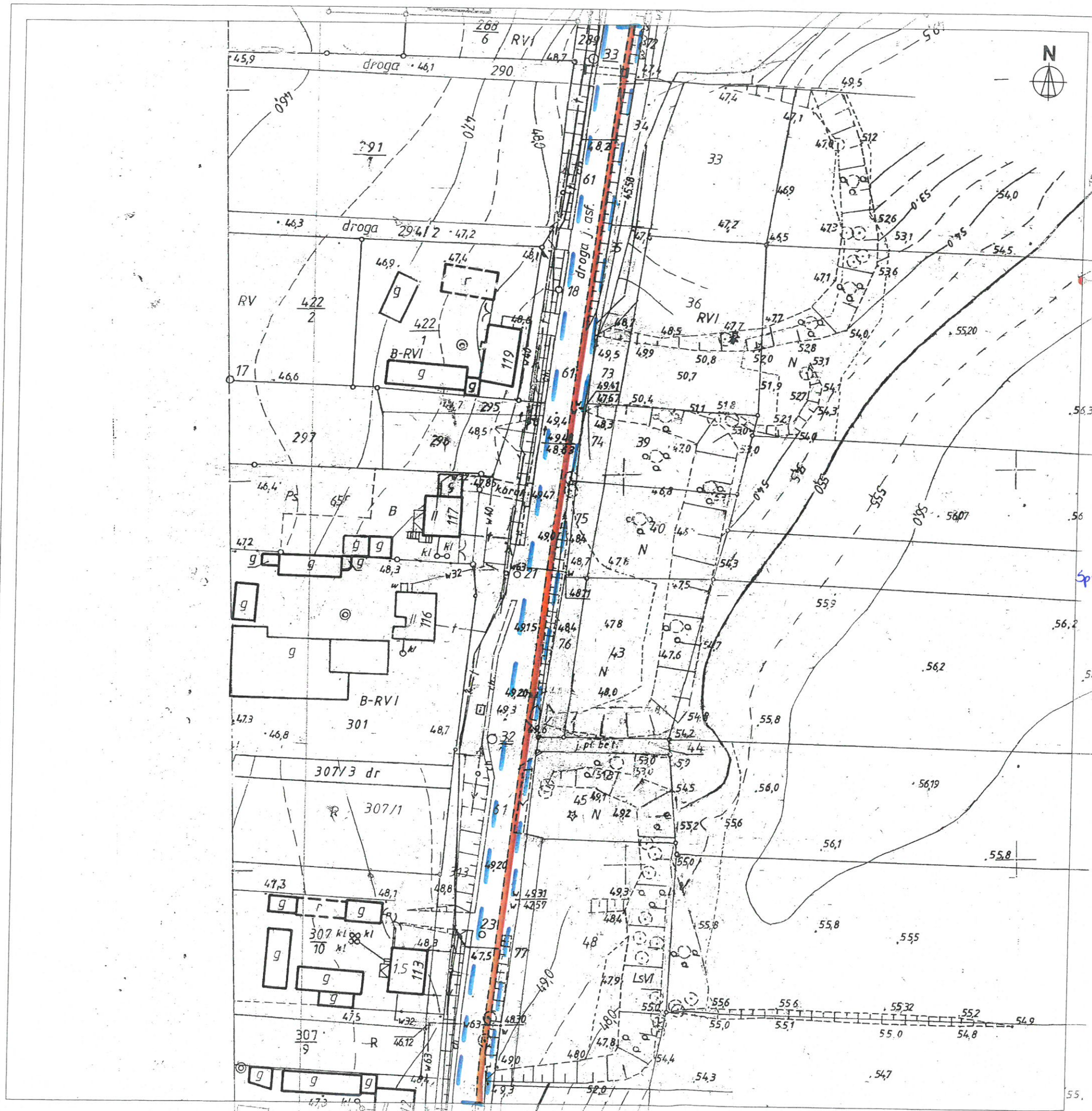
**LEGENDA**  
 — planowana trasa kablowa

**ZALĄCZNIK 21**  
 do decyzji o ustaleniu lokalizacji  
 inwestycji celu publicznego N. 14/2019  
 Nr IGROŚ.6733.1.11.2019, z dnia 31.12.2019 r.  
 Oznaczenia:  
 — linie rozgraniczające teren inwestycji

**WÓJTA GMINY CZARNKÓW**  
 ul. Rybaki 3  
 64-700 CZARNKÓW  
 z up. Wójta Gminy Czarnków  
 (mgr inż. Barbara Łabędzka)  
 Kierownik Referatu Inwest.  
 Gosp. Komun., Rol. i Ochr. Środ.

*[Handwritten signature]*

<b>MAREK KRZEWINA</b> PROJEKTOWANIE I DORADZTWO		NIP 697-192-38-22, REGON 300802173 ul. Marii Konopnickiej 54, 64-530 Kazmierz tel. +48 693 503 211, biuro@mkpd.pl	
INWESTOR:	Windpower Poland Sp. z o.o. ul. Dąbrowskiego 7, 60-838 Poznań	NR RYS:	T.k31
OBIEKT:	Park Wiatrowy Ujście - budowa linii kablowych SN wraz ze światłowodami	DATA:	28.01.2019
LOKALIZACJA:		FORMAT ARKUSZA:	A3
TREŚĆ:	projekt zagospodarowania terenu	SKALA:	1:1000
PROJEKTOWAŁ:	mgr inż. arch. Marek Krzewina uprawnienia budowlane nr 18/WPOKK/2015 w specjalności architektonicznej do projektowania bez ograniczeń		



**LEGENDA**  
— planowana trasa kablowa

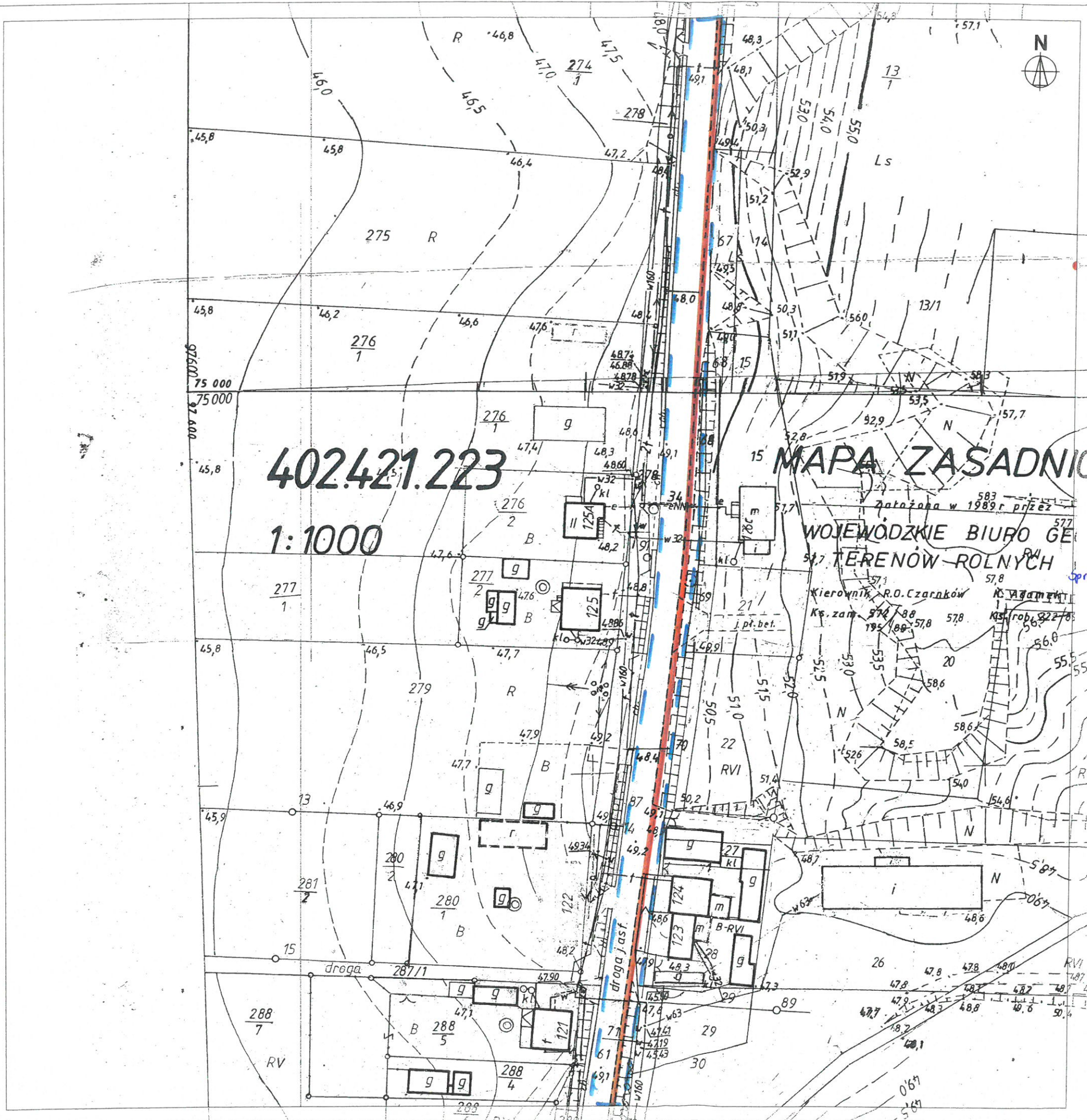
**ZAŁĄCZNIK 22**  
 do decyzji o ustaleniu lokalizacji  
 inwestycji celu publicznego Nr 14/2019  
 Nr IGROŚ.6733.1.11.2019; z dnia 31.12.2019r.  
 Sprawa  
 Oznaczenia:  
--- - linie rozgraniczające teren inwestycji

**WÓJT GMINY CZARNKÓW**  
 ul. Rybaki 3  
 64-700 CZARNKÓW

z up. Wójta Gminy Czarnków  
 (mgr inż. **Barbara Łabędzka**)  
 Kierownik Referatu Inwest.  
 Gosp. Komun., Rol. i Ochr. Środ.

*[Signature]*  
 Zarchiwizowano  
 dnia 2020-01-28 10:30:33

<b>MAREK KRZEWINA</b> PROJEKTOWANIE I DORADZTWO		NIP 697-192-38-22 REGON 300802173 ul. Marii Konopnickiej 54, 64-530 Kozłomierz tel. +48 693 503 211 biuro@mkpd.pl	
INWESTOR:	Windpower Poland Sp. z o.o. ul. Dąbrowskiego 7, 60-838 Poznań	NR RYS.	T.k32
OBIEKT:	Park Wiatrowy Ujście - budowa linii kablowych SN wraz ze światłowodami	DATA:	28.01.2019
LOKALIZACJA:		FORMAT ARKUSZA:	A3
TREŚĆ:	projekt zagospodarowania terenu	SKALA:	1:1000
PROJEKTOWAŁ:	mgr inż. arch. Marek Krzewina uprawnienia budowlane nr 18/WPOKK/2015 w specjalności architektonicznej do projektowania bez ograniczeń		

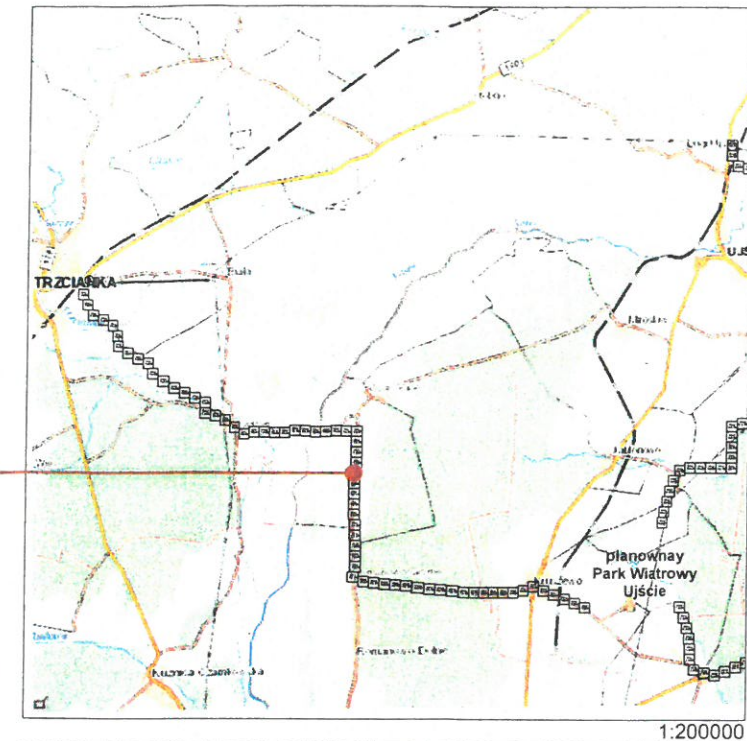


402.421.223

1:1000

**MAPA ZASADNIC**

WOJEWÓDZKIE BIURO GEODEZJI  
TERENÓW ROLNYCH



1:200000

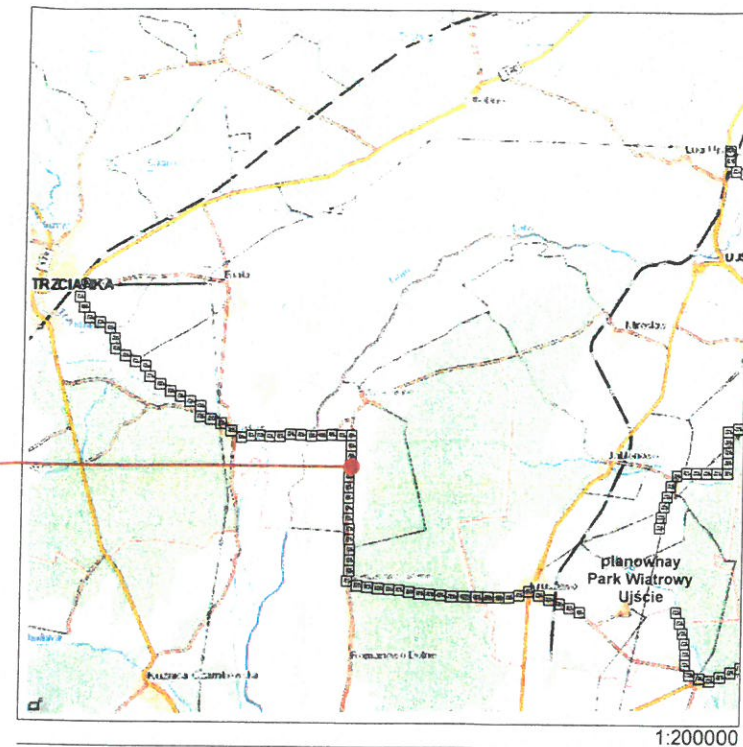
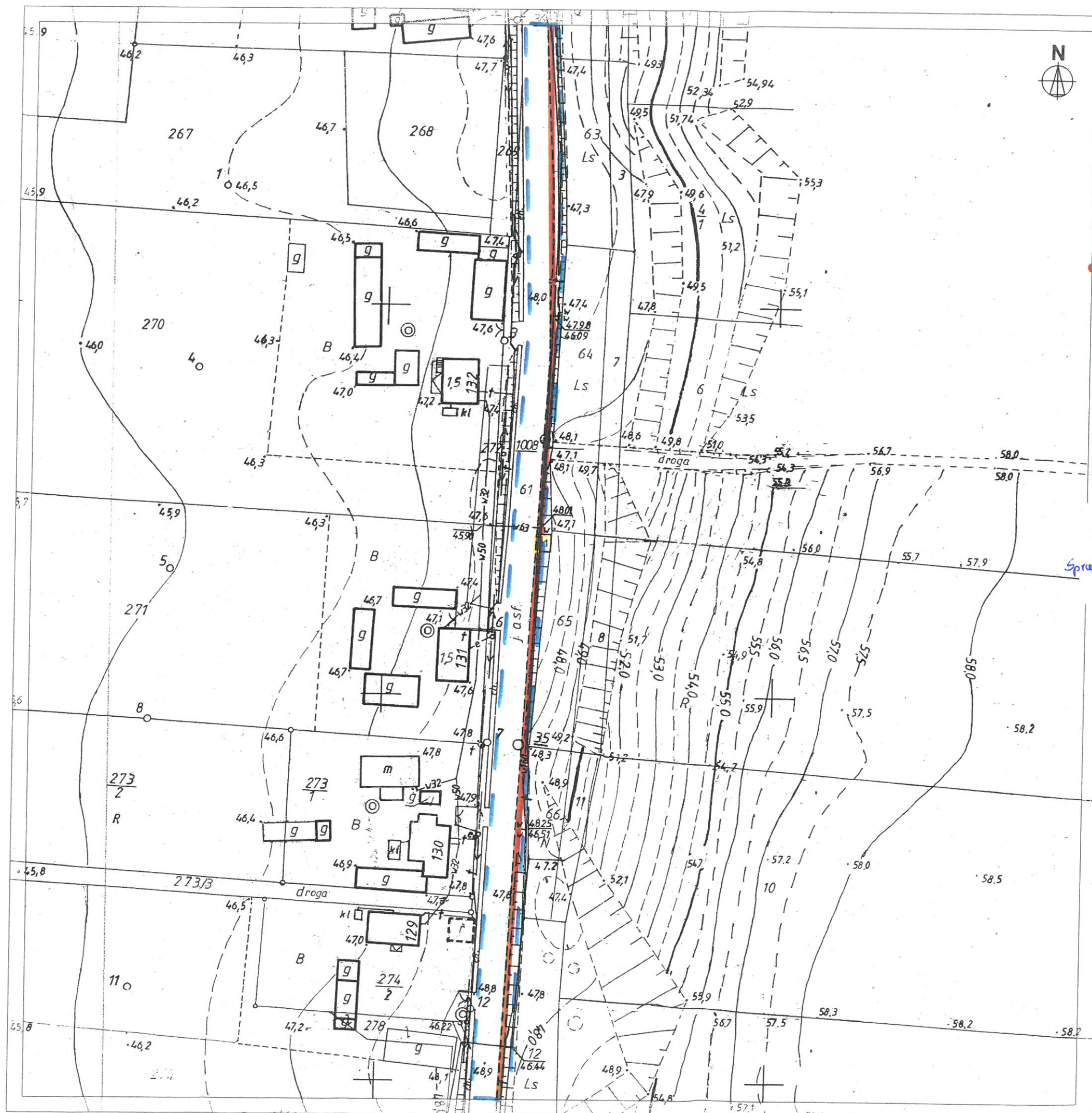
**LEGENDA**  
planowana trasa kablowa

**ZALĄCZNIK 23**  
do decyzji o ustaleniu lokalizacji  
inwestycji celu publicznego Nr 14/2019  
Nr IGROŚ.6733.1.11.2019; z dnia 31.12.2019 r.  
Oznaczenia:  
- linie rozgraniczające teren inwestycji


**WÓJT GMINY CZARNKÓW**  
ul. Rybaki 3  
64-700 CZARNKÓW

z up. Wójta Gminy Czarnków  
(mgr inż. **Barbara Łabędzka**)  
Kierownik Referatu Inwest.,  
Gosp. Komun., Rol. i Ochr. Środ.

<b>MAREK KRZEWINA</b> PROJEKTOWANIE I DORADZTWO		NIP 697-192-38-22, REGON 3008021 ul. Marii Konopnickiej 54, 64-530 Kazimie tel. +48 693 503 211 biuro@mkpd.
INWESTOR:	Windpower Poland Sp. z o.o. ul. Dąbrowskiego 7, 60-838 Poznań	
OBIEKT:	Park Wiatrowy Ujście - budowa linii kablowych SN wraz ze świetłowodami	
LOKALIZACJA:		
TRZĘŚĆ:	projekt zagospodarowania terenu	NR RYS. <b>T.k.</b>
PROJEKTOWAŁ:	mgr inż. arch. Marek Krzewina uprawnienia budowlane nr 18/WPOKK/2015 w specjalności architektonicznej do projektowania bez ograniczeń	DATA: 28.01.20
		FORMAT ARKUSZA:
		SKALA: 1:10



**LEGENDA**  
 planowana trasa kablowa

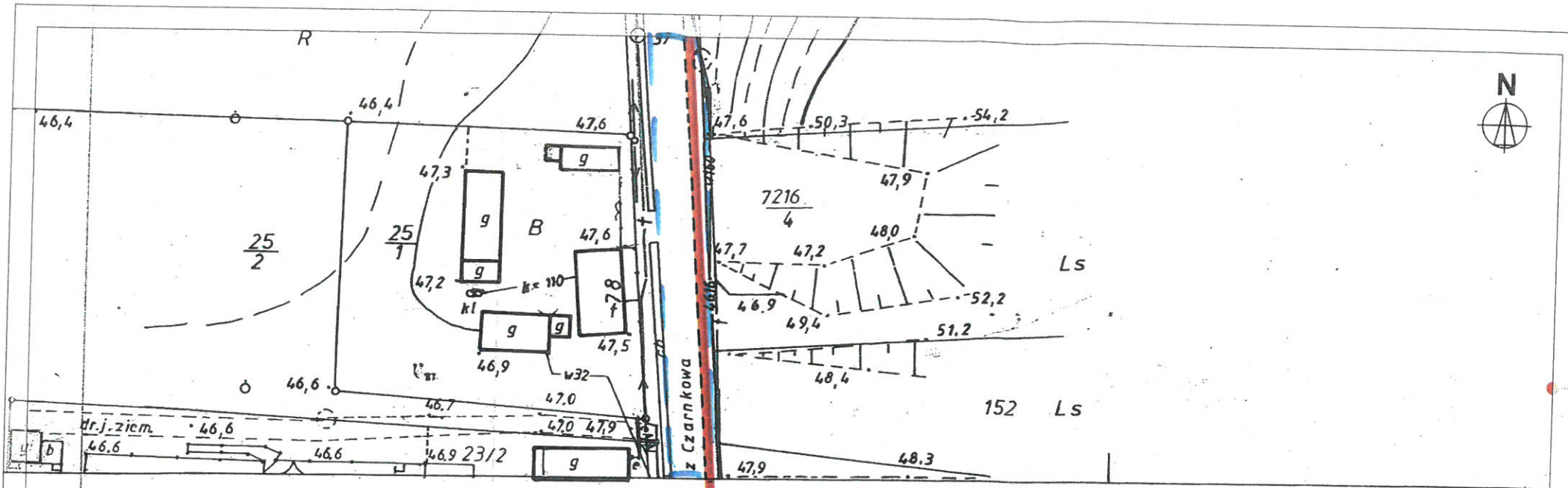
**ZALĄCZNIK 24**  
 do decyzji o ustaleniu lokalizacji  
 inwestycji celu publicznego Nr 141/2019  
 Nr IGROŚ.6733.1.11.2019; z dnia 31.12.2019 r.  
 Oznaczenia:  
 - linie rozgraniczające teren inwestycji

**WÓJTA GMINY CZARNKÓW**  
 ul. Rybaki 3  
 64-700 CZARNKÓW

z up. Wójta Gminy Czarnków  
 (mgr inż. **Barbara Łabędzka**)  
 Kierownik Referatu Inwest.  
 Gosp. Komun., Rol. i Ochr. Środ.

*[Handwritten signature]*  
 Zastępca  
 Izba Urzędowa

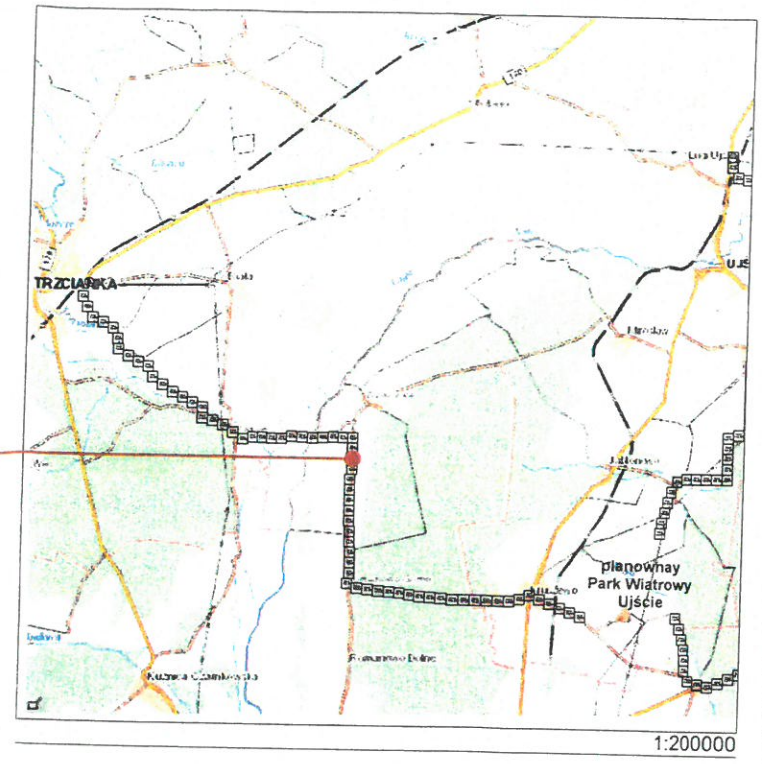
<b>MAREK KRZEWINA</b> PROJEKTOWANIE I DORADZTWO		NIP 697-192-38-22, REGON 300802173 ul. Marii Konopnickiej 54, 64-530 Kazmierz tel. +48 693 503 211 biuro@mkpd.pl	
INWESTOR:	Windpower Poland Sp. z o.o. ul. Dąbrowskiego 7, 60-838 Poznań	NR RYS:	T.k34
OBIEKT:	Park Wiatrowy Ujście - budowa linii kablowych SN wraz ze światłowodami	DATA:	28.01.2019
LOKALIZACJA:		FORMAT ARKUSZA:	A3
TRZĘŚĆ:	projekt zagospodarowania terenu	SKALA:	1:1000
PROJEKTOWAŁ:	mgr inż. arch. Marek Krzewina uprawnienia budowlane nr 18/WPOKK/2015 w specjalności architektonicznej do projektowania bez ograniczeń		



**402421.221**  
1:1000

# MAPA ZASADNICZA

Założona w 1989r przez  
**WOJEWÓDZKIE BIURO GEODEZJI  
 I TERENÓW ROLNYCH W PIŁĘ**  
 Kierownik RO Czarnków K. Adamek  
 Ks zam. 572/88 Ks. rob.



**LEGENDA**  
 planowana trasa kablowa

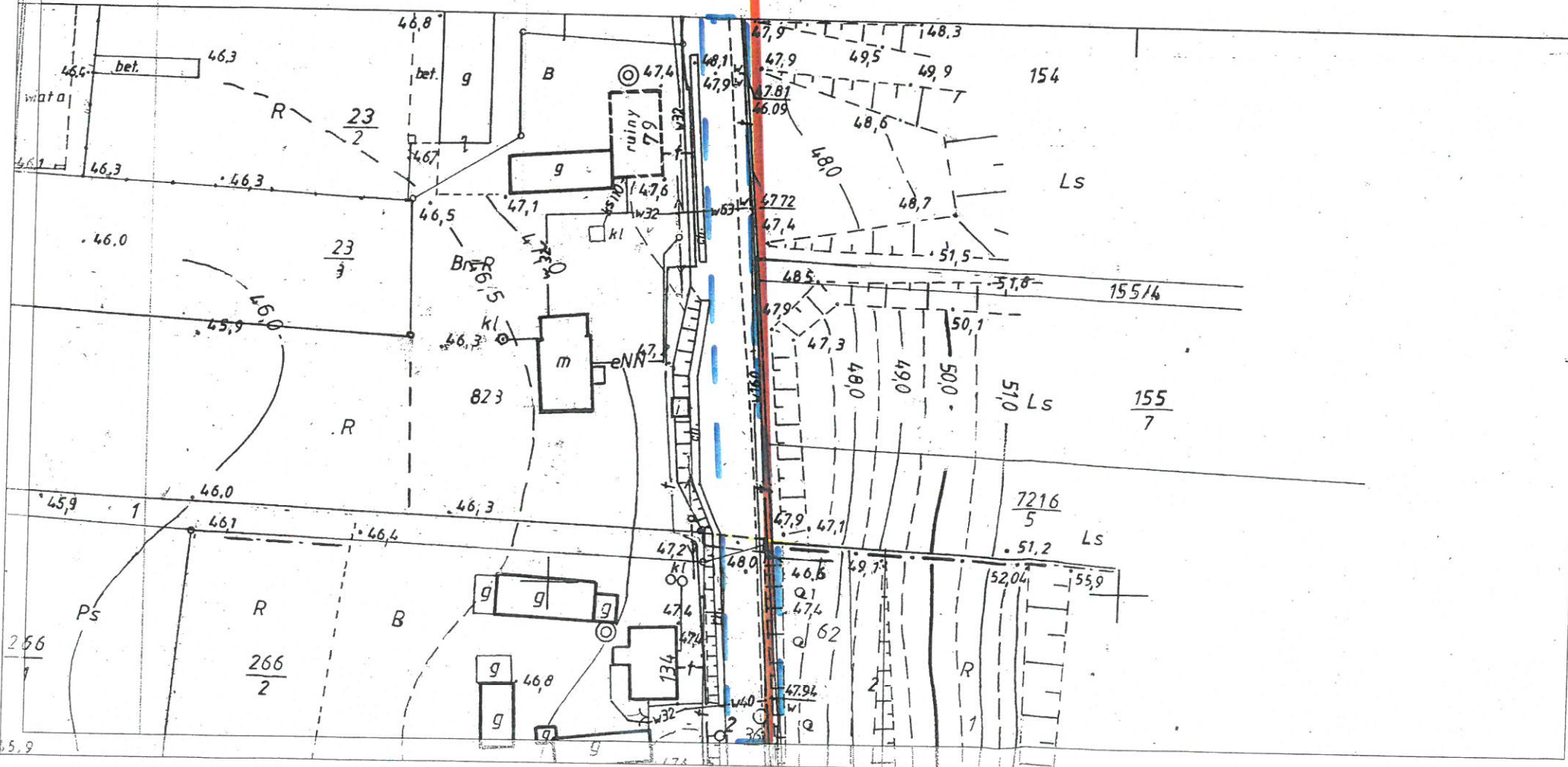
**ZAŁĄCZNIK 25**  
 do decyzji o ustaleniu lokalizacji  
 inwestycji celu publicznego Nr 14/2019  
 Sprawa: Nr IGROŚ.6733.1.11.2019; z dnia 31.12.2019r.  
 Oznaczenia:

— linie rozgraniczające teren inwestycji

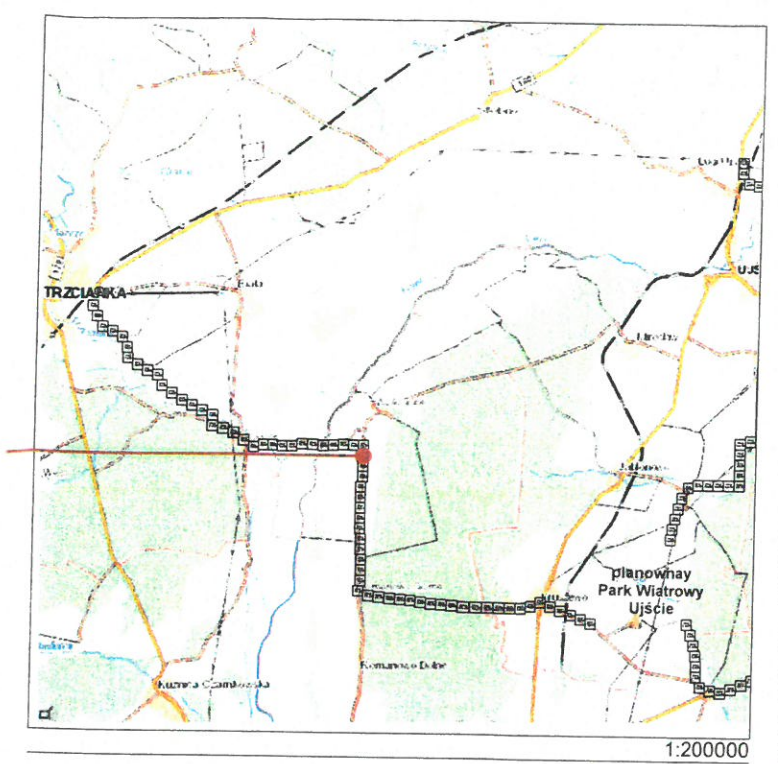
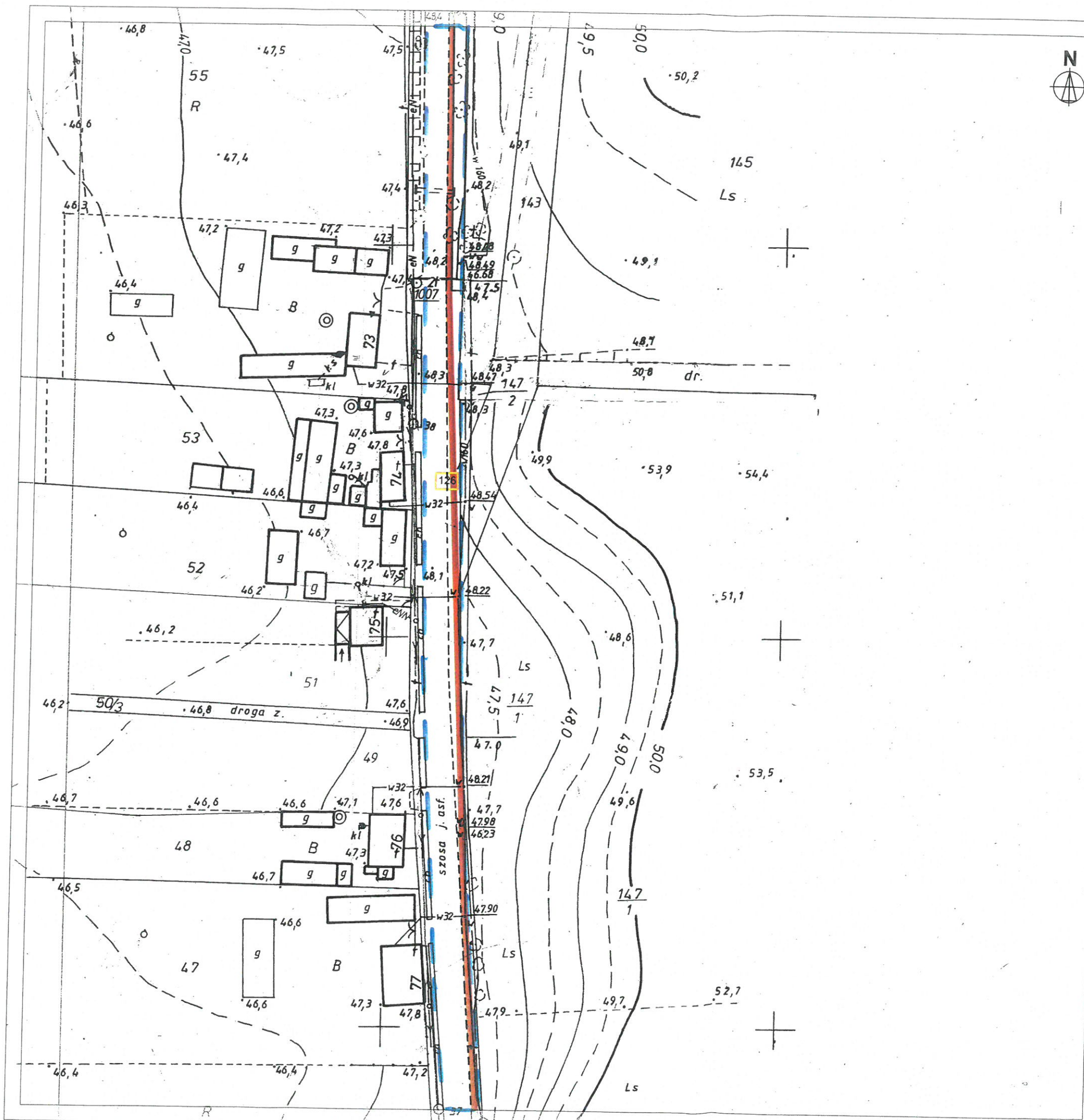
**WÓJTA GMINY CZARNKÓW**  
 ul. Rybaki 3  
 64-700 CZARNKÓW

z up. Wójta Gminy Czarnków  
 (mgr inż. **Barbara Łabędzka**)  
 Kierownik Referatu Inwest.,  
 Gosp. Komun., Rol. i Ochr. Środ.

*[Signature]*  
 Zarys projektu  
 Izba Inżynierów  
 12.12.2019



<b>MAREK KRZEWINA</b> PROJEKTOWANIE I DORADZTWO		NIP 697-192-38-22, REGON 300802173 ul. Marii Konopnickiej 54, 64-530 Kazimierz tel. +48 693 503 211 biuro@mkpdl.pl	
INWESTOR:	Windpower Poland Sp. z o.o. ul. Dąbrowskiego 7, 60-838 Poznań	NR RYS:	T.k35
OBIEKT:	Park Wiatrowy Ujście - budowa linii kablowych SN wraz ze światłowodami	DATA:	28.01.2019
LOKALIZACJA:		FORMAT ARKUSZA:	A3
TRZEŚĆ:	projekt zagospodarowania terenu	SKALA:	1:1000
PROJEKTOWAŁ:	mgr inż. arch. Marek Krzewina uprawnienia budowlane nr 18/WPOKK/2015 w specjalności architektonicznej do projektowania bez ograniczeń		



**LEGENDA**  
 — planowana trasa kablowa

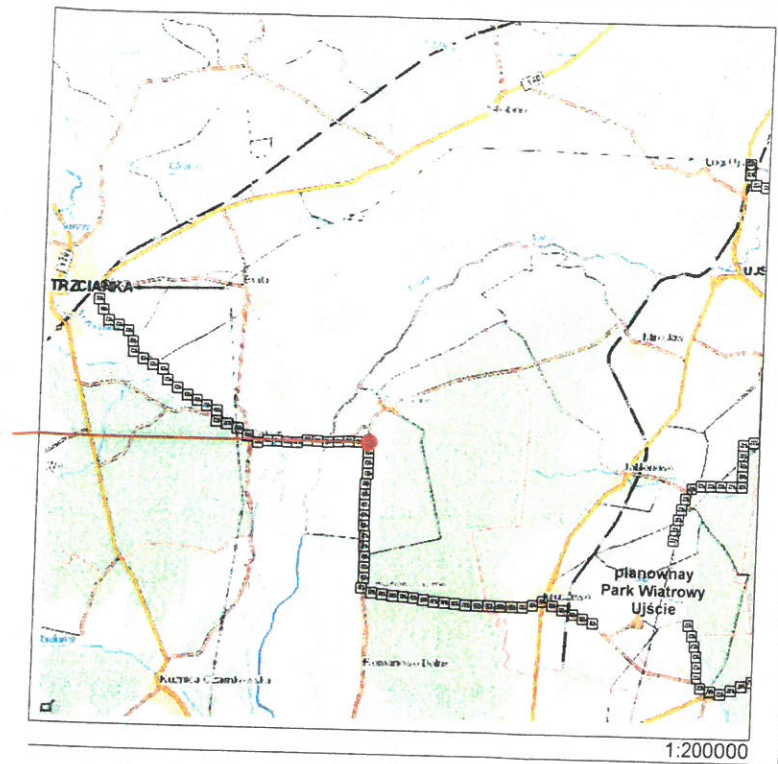
**ZAŁĄCZNIK 26**  
 do decyzji o ustaleniu lokalizacji  
 inwestycji celu publicznego Nr. 141/2019  
 Nr IGROŚ.6733.1.11.2019; z dnia 31.12.2019r.  
 Oznaczenia:  
 — linie rozgraniczające teren inwestycji

**WÓJTA GMINY CZARNKÓW**  
 ul. Rybaki 3  
 64-700 CZARNKÓW

z up. **Wójta Gminy Czarnków**  
**(mgr inż. Barbara Łabędzka)**  
 Kierownik Referatu Inwest.,  
 Gosp. Komun., Rol. i Ochr. Środ.

Zarząd Gminy Czarnków  
 Izba Urzędowa

<b>MAREK KRZEWINA</b> PROJEKTOWANIE I DORADZTWO		NIP 697-192-38-22, REGON 300802173 ul. Marii Konopnickiej 54, 64-530 Kaźmierz tel. +48 693 503 211 biuro@mkpd.pl	
INWESTOR:	Windpower Poland Sp. z o.o. ul. Dąbrowskiego 7, 60-838 Poznań		
OBIEKT:	Park Wiatrowy Ujście - budowa linii kablowych SN wraz ze światłowodami		
LOKALIZACJA:			
TRZĘŚĆ:	projekt zagospodarowania terenu		NR RYS. <b>T.k36</b>
PROJEKTOWAŁ:	mgr inż. arch. Marek Krzewina uprawnienia budowlane nr 18/WPOKK/2015 w specjalności architektonicznej do projektowania bez ograniczeń		DATA: 28.01.2019
			FORMAT ARKUSZA: A3
			SKALA: 1:1000

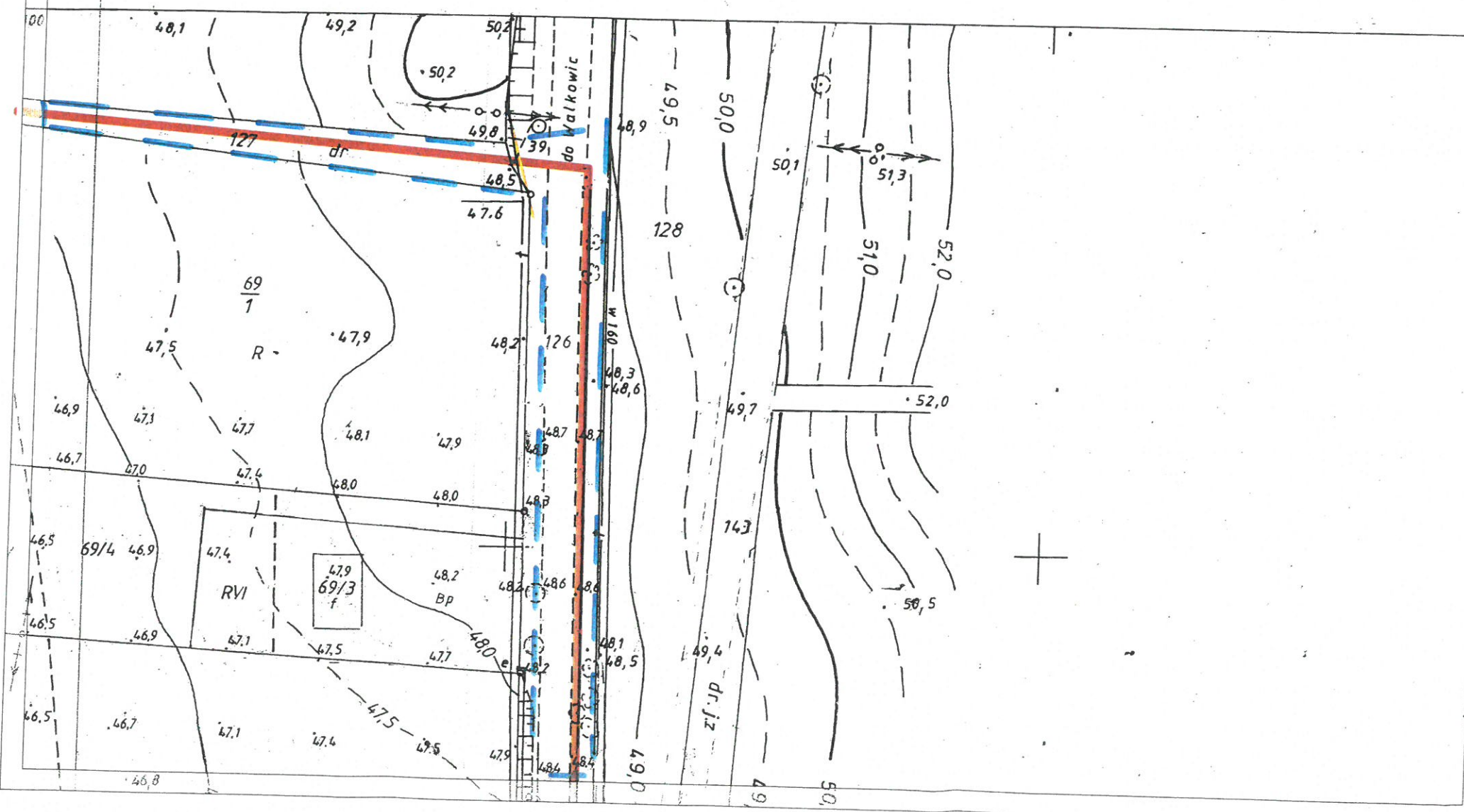


**LEGENDA**  
— planowana trasa kablowa

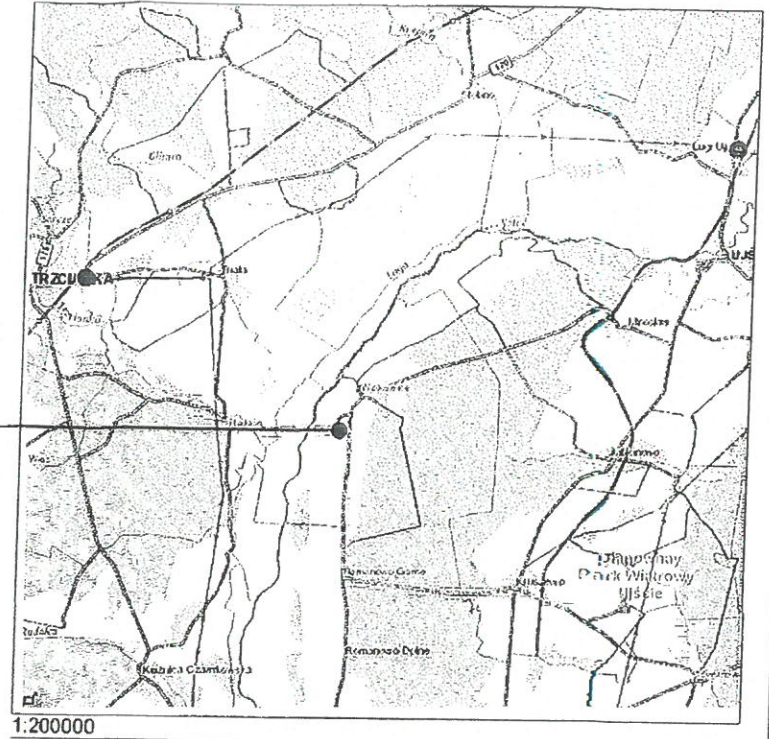
**ZAŁĄCZNIK 27**  
do decyzji o ustaleniu lokalizacji  
inwestycji celu publicznego Nr 14/2019  
Sprawa Nr IGROŚ.6733.1.11.2019; z dnia 31.12.2019r  
Oznaczenia:  
— linie rozgraniczające teren inwestycji

**WOJTA GMINY CZARNKÓW**  
ul. Rybaki 3  
64-700 CZARNKÓW  
z up. Wójta Gminy Czarnków  
(mgr inż. **Barbara Łabędzka**)  
Kierownik Referatu Inwest.,  
Gosp. Komun., Rol. i Ochr. Środ.

Miejsce i data:  
Zachwyty: \_\_\_\_\_  
Data: \_\_\_\_\_



<b>MAREK KRZEWINA</b> PROJEKTOWANIE I DORADZTWO		NIP 697-192-38-22, REGON 300802173 ul. Marii Konopnickiej 54, 64-530 Kazimierz tel. +48 693 503 211 biuro@mkpd.pl	
INWESTOR:	Windpower Poland Sp. z o.o. ul. Dąbrowskiego 7, 60-838 Poznań		
OBIEKT:	Park Wiatrowy Ujście - budowa linii kablowych SN wraz ze światłowodami		
LOKALIZACJA:			
TREŚĆ:	projekt zagospodarowania terenu	NR RYS.	T.k37
PROJEKTOWAŁ:	mgr inż. arch. Marek Krzewina uprawnienia budowlane nr 18/WPOKK/2015 w specjalności architektonicznej do projektowania bez ograniczeń		DATA: 28.01.2019
			FORMAT ARKUSZA: A3
			SKALA: 1:1000



1:200000

LEGENDA

planowana trasa kablowa

45,80 m n.p.m.




45,55 m n.p.m.

WOJTA GMINY CZARNKÓW  
ul. Rybaki 3  
64-700 CZARNKÓW

z up. Wójta Gminy Czarnków  
(mgr inż. *Barbara Łabędzka*)  
Kierownik Referatu Inwest.,  
Gosp. Komun., Rol. i Och. Środ.

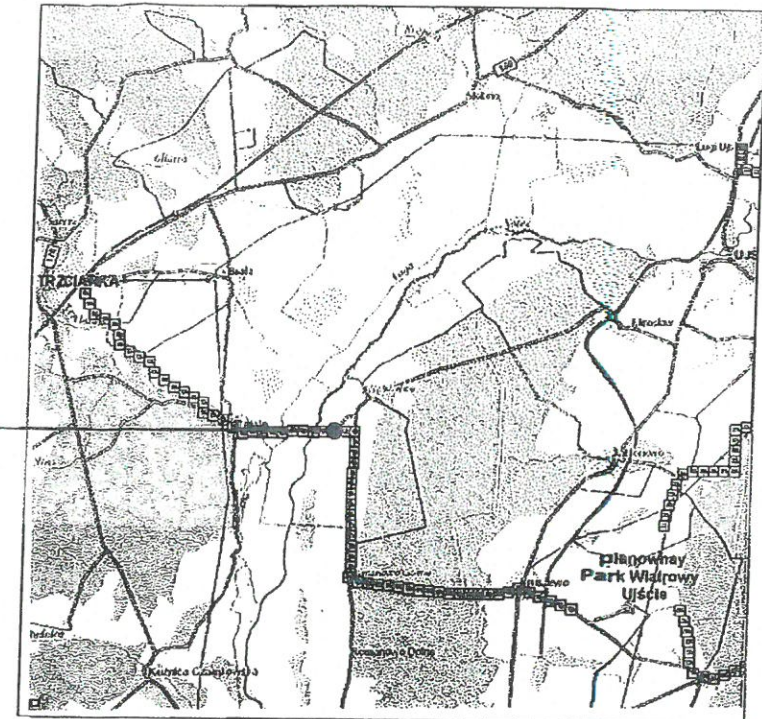
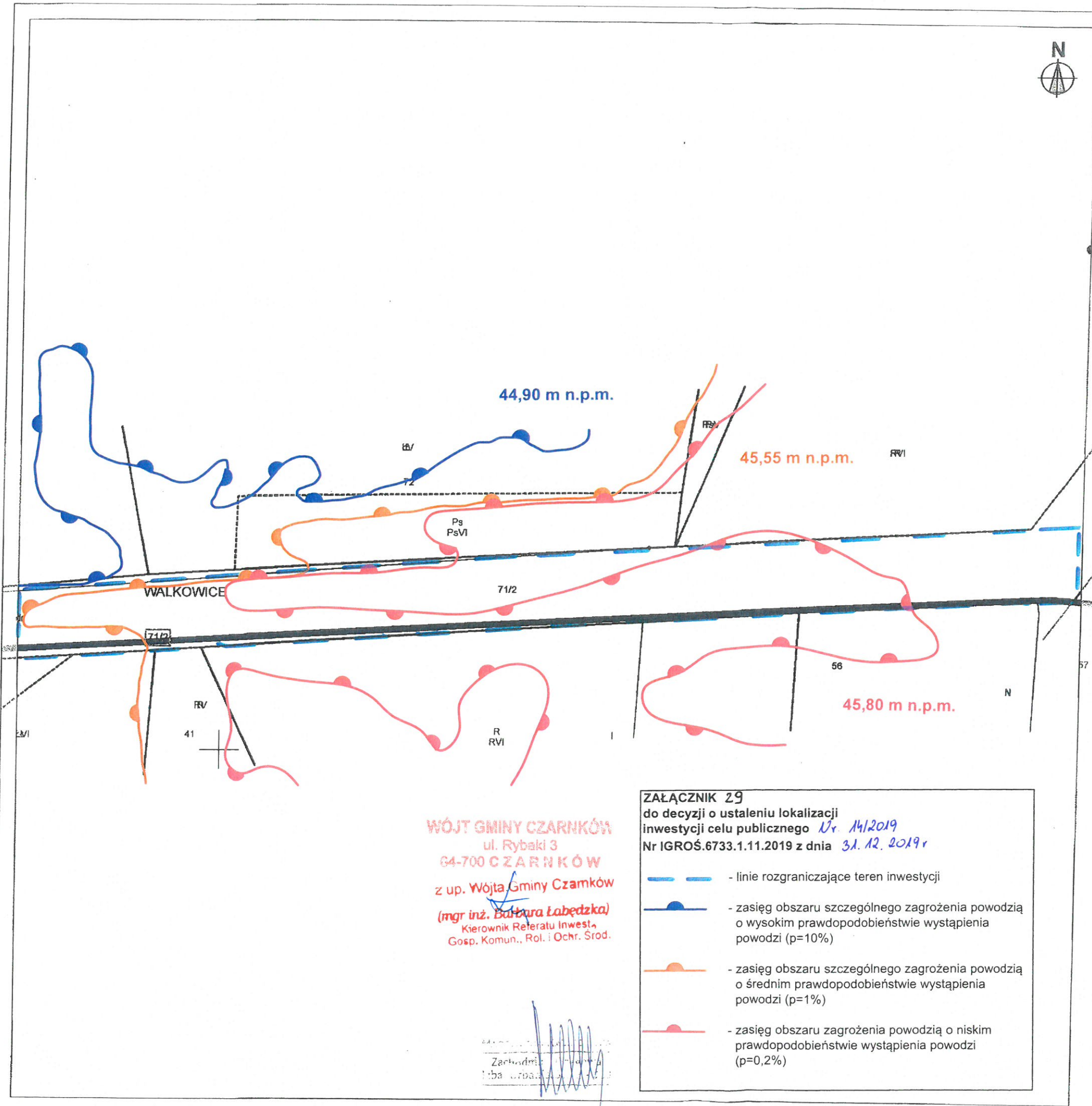
*[Signature]*  
Zachowam  
Zbawienie

ZALĄCZNIK 28  
do decyzji o ustaleniu lokalizacji  
inwestycji celu publicznego Nr. 14/2019  
Nr IGROŚ.6733.1.11.2019 z dnia 31.12.2019r.

-  - linie rozgraniczające teren inwestycji
-  - zasięg obszaru szczególnego zagrożenia powodzią o średnim prawdopodobieństwie wystąpienia powodzi (p=1%)
-  - zasięg obszaru zagrożenia powodzią o niskim prawdopodobieństwie wystąpienia powodzi (p=0,2%)

<b>MAREK KRZEWINA</b> PROJEKTOWANIE i DORADZTWO		NIP 697-192-38-22, REGON 300802173 ul. Marii Konopnickiej 54, 64-530 Kazimierz tel. 448 693 503 211 biuro@mkpd.pl	
INWESTOR:	Windpower Poland Sp. z o.o. ul. Dąbrowskiego 7, 60-838 Poznań	NR RYS.	T.k38
OBIEKT:	Park Wiatrowy Ujście - budowa linii kablowych SN wraz ze światłowodami	DATA:	28.01.2019
LOKALIZACJA:		FORMAT ARKUSZA:	A3
TREŚĆ:	projekt zagospodarowania terenu	SKALA:	1:1000
PROJEKTOWAŁ:	mgr inż. arch. Marek Krzewina uprawnienia budowlane nr 18/WPOKK/2015 w specjalności architektonicznej do projektowania bez ograniczeń		





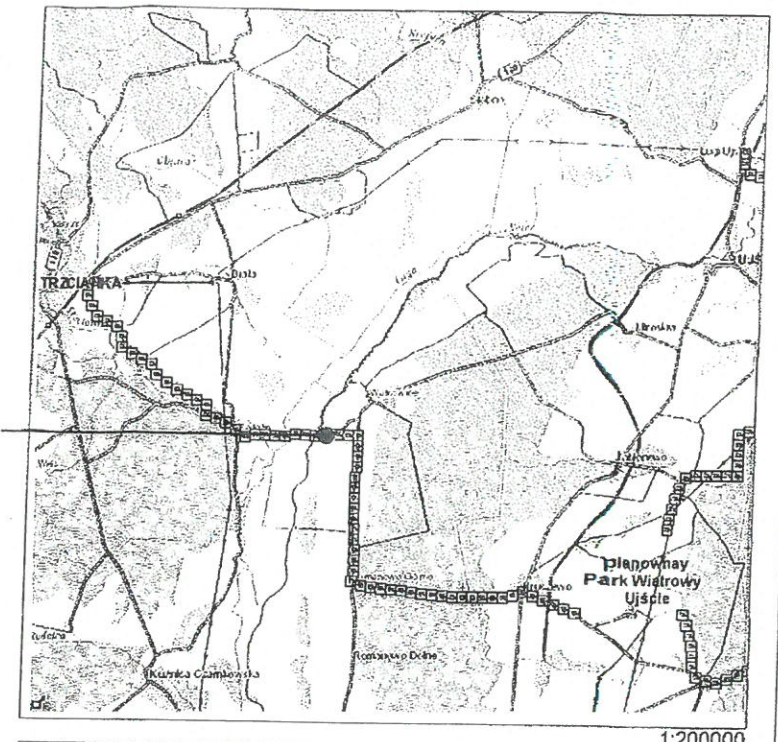
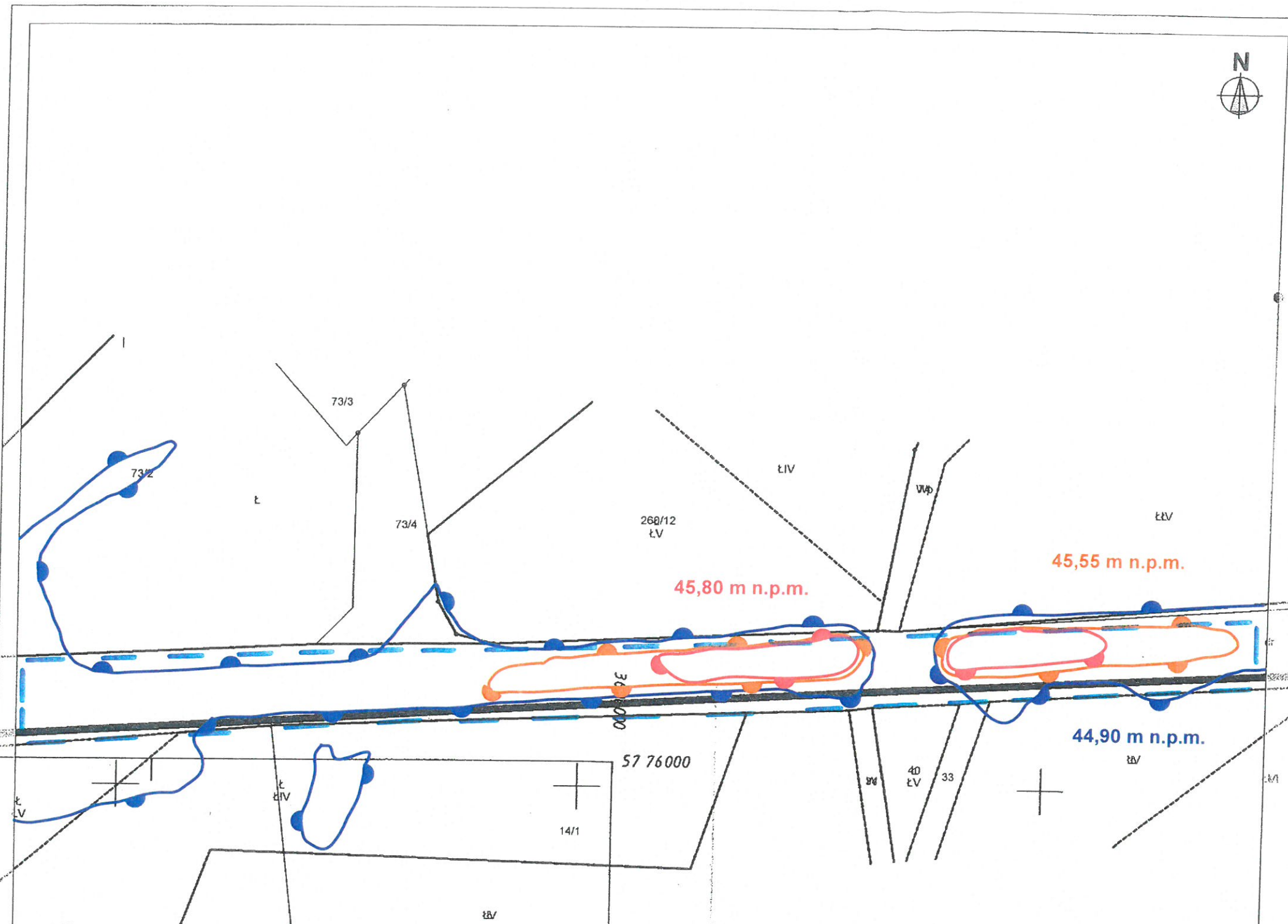
LEGENDA  
 — planowana trasa kablowa

WÓJTA GMINY CZARNKÓW  
 ul. Rybaki 3  
 64-700 CZARNKÓW  
 z up. Wójta Gminy Czarnków  
 (mgr inż. *Barbara Łabędzka*)  
 Kierownik Referatu Inwest.  
 Gosp. Komun., Rol. i Ochr. Środ.

Załącznik nr 1  
 Barbara Łabędzka

- ZAŁĄCZNIK 29**  
 do decyzji o ustaleniu lokalizacji  
 inwestycji celu publicznego Nr 141/2019  
 Nr IGROŚ.6733.1.11.2019 z dnia 31.12.2019r
- linie rozgraniczające teren inwestycji
  - zasięg obszaru szczególnego zagrożenia powodzią o wysokim prawdopodobieństwie wystąpienia powodzi (p=10%)
  - zasięg obszaru szczególnego zagrożenia powodzią o średnim prawdopodobieństwie wystąpienia powodzi (p=1%)
  - zasięg obszaru zagrożenia powodzią o niskim prawdopodobieństwie wystąpienia powodzi (p=0,2%)

<b>MAREK KRZEWINA</b> PROJEKTOWANIE I DORADZTWO		NIP 697-192-36-22, REGON 300802173 ul. Merli Konopnickiej 54, 64-530 Kaszmarz tel. +48 893 803 211 biuro@mkpd.pl	
INWESTOR:	Windpower Poland Sp. z o.o. ul. Dąbrowskiego 7, 60-838 Poznań	NR RYS.	T.k39
OBIEKT:	Park Wiatrowy Ujście - budowa linii kablowych SN wraz ze światłowodami	DATA:	28.01.2019
LOKALIZACJA:		FORMAT ARKUSZA:	A3
TREŚĆ:	projekt zagospodarowania terenu	SKALA:	1:1000
PROJEKTOWAŁ:	mgr inż. arch. Marek Krzewina uprawnienia budowlane nr 18/WPOKK/2015 w specjalności architektonicznej do projektowania bez ograniczeń		



**LEGENDA**  
 — planowana trasa kablowa

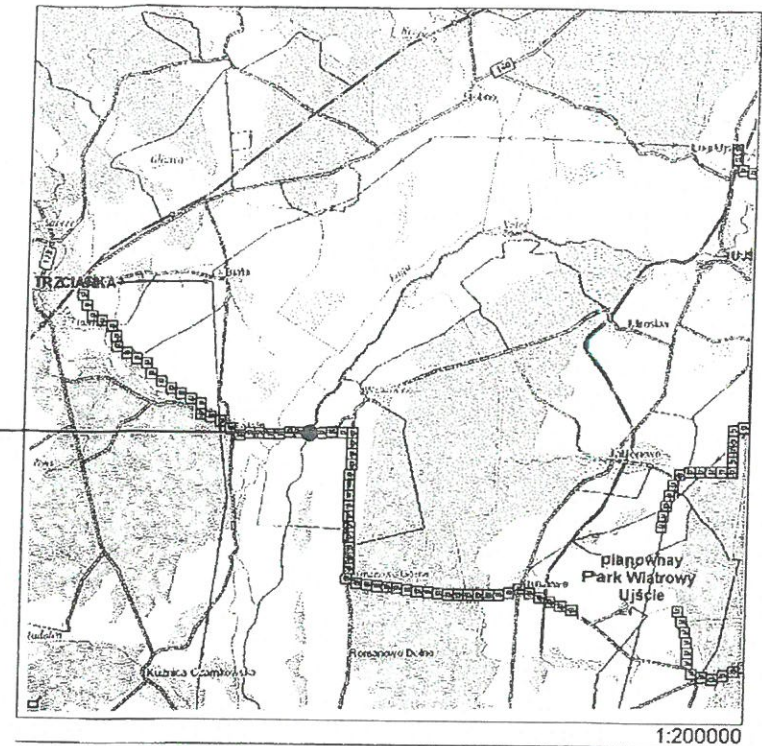
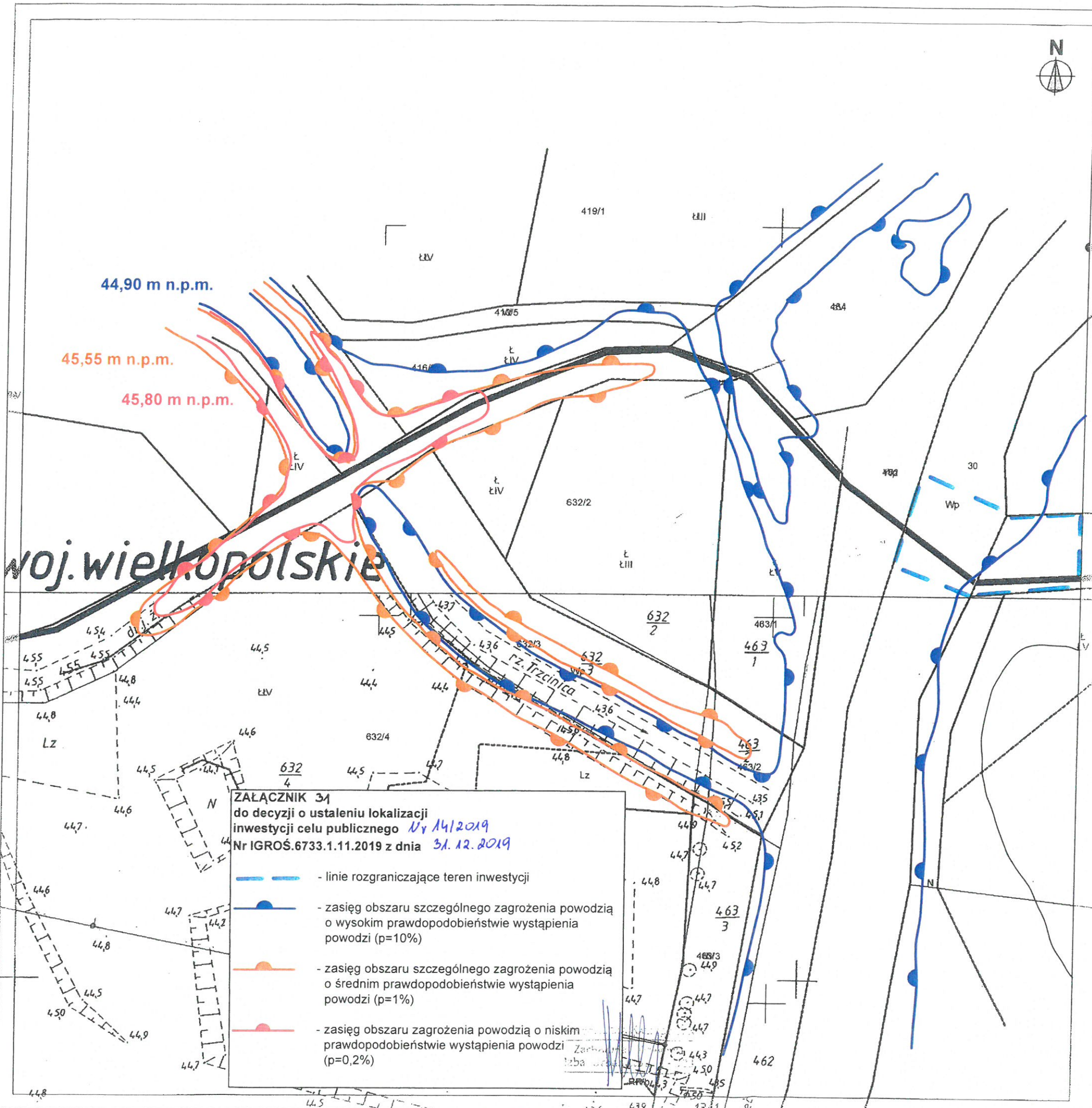
**WÓJTA GMINY CZARNKÓW**  
 ul. Rybaki 3  
 64-700 CZARNKÓW

z up. Wójta Gminy Czarnków  
 (mgr inż. Barbara Łabędzika)  
 Kierownik Referatu Inwest.  
 Gosp. Komun., Rol. i Ochr. Środ.

**ZAŁĄCZNIK 30**  
 do decyzji o ustaleniu lokalizacji  
 inwestycji celu publicznego Nr 14/2019  
 Nr IGROŚ.6733.1.11.2019 z dnia 31.12.2019r

- linie rozgraniczające teren inwestycji
- zasięg obszaru szczególnego zagrożenia powodzią o wysokim prawdopodobieństwie wystąpienia powodzi (p=10%)
- zasięg obszaru szczególnego zagrożenia powodzią o średnim prawdopodobieństwie wystąpienia powodzi (p=1%)
- zasięg obszaru zagrożenia powodzią o niskim prawdopodobieństwie wystąpienia powodzi (p=0,2%)

<b>MAREK KRZEWINA</b> PROJEKTOWANIE I DORADZTWO		NIP 697-192-38-22, REGON 300802173 ul. Mała Konopnickiej 54, 64-530 Kazimierz tel. +48 693 603 211 biuro@mkpd.pl	
INWESTOR:	Windpower Poland Sp. z o.o. ul. Dąbrowskiego 7, 60-838 Poznań	NR RYS:	T.k40
OBIEKT:	Park Wiatrowy Ujście - budowa linii kablowych SN wraz ze światłowodami	DATA:	28.01.2019
LOKALIZACJA:		FORMAT ARKUSZA:	A3
TREŚĆ:	projekt zagospodarowania terenu	SKALA:	1:1000
PROJEKTOWAŁ:	mgr inż. arch. Marek Krzewina uprawnienia budowlane nr 18/WPOKK/2015 w specjalności architektonicznej do projektowania bez ograniczeń		



LEGENDA  
 — planowana trasa kablowa

WÓJT GMINY CZARNKÓW  
 ul. Rybaki 3  
 64-700 CZARNKÓW

z up. Wójty Gminy Czarnków  
 (mgr inż. Barbara Łabędzka)  
 Kierownik Referatu Inwest.  
 Gosp. Komun., Rol. i Ochr. Środ.

**ZAŁĄCZNIK 31**  
 do decyzji o ustaleniu lokalizacji  
 inwestycji celu publicznego *Ny 14/2019*  
 Nr IGROŚ.6733.1.11.2019 z dnia *31.12.2019*

- linie rozgraniczające teren inwestycji
- zasięg obszaru szczególnego zagrożenia powodzią o wysokim prawdopodobieństwie wystąpienia powodzi (p=10%)
- zasięg obszaru szczególnego zagrożenia powodzią o średnim prawdopodobieństwie wystąpienia powodzi (p=1%)
- zasięg obszaru zagrożenia powodzią o niskim prawdopodobieństwie wystąpienia powodzi (p=0,2%)

*Załącznik 31  
 Barbara Łabędzka*

<b>MAREK KRZEWINA</b> PROJEKTOWANIE I DORADZTWO		NIP 697-192-38-22, REGON 300802173 ul. Mełki Konopniczej 54, 64-530 Kaźmierz tel. +48 693 603 211 biuro@mkpdp.pl	
INWESTOR:	Windpower Poland Sp. z o.o. ul. Dąbrowskiego 7, 60-838 Poznań	NR RYS.	T.k41
OBIEKT:	Park Wiatrowy Ujście - budowa linii kablowych SN wraz ze światłowodami	DATA:	28.01.2019
LOKALIZACJA:		FORMAT ARKUSZA:	A3
TREŚĆ:	projekt zagospodarowania terenu	SKALA:	1:1000
PROJEKTOWAŁ:	mgr inż. arch. Marek Krzewina uprawnienia budowlane nr 18/W/POKK/2015 w specjalności architektonicznej do projektowania bez ograniczeń		