

1:200000

LEGENDA

— planowana trasa kablowa

ZALĄCZNIK 1

do decyzji o ustaleniu lokalizacji

inwestycji celu publicznego Nr 14/2019

SPRAWA: Nr IGROŚ.6733.1.11.2019; z dnia 31.12.2019r.

Oznaczenia:

— - linie rozgraniczające teren inwestycji

WÓJTA GMINY CZARNKÓW
ul. Rybaki 3
64-700 CZARNKÓW

z up. Wójta Gminy Czarnków
(mgr inż. **Barbara Łabędzka**)
Kierownik Referatu Inwest.,
Geop. Komun., Rol. i Ochr. Środ.

MAREK KRZEWINA
PROJEKTOWANIE I DORADZTWO

NIP 697-192-38-22, REGON 300802173
ul. Mańi Konopnickiej 54, 64-530 Kaźmierz
tel. +48 693 503 211 biuro@mkpd.pl

INWESTOR: **Windpower Poland Sp. z o.o.**
ul. Dąbrowskiego 7, 60-838 Poznań

OBIEKT: **Park Wiatrowy Ujście - budowa linii kablowych SN wraz ze światłowodami**

LOKALIZACJA:

TREŚĆ: **projekt zagospodarowania terenu**


NR RYS.
T.k11

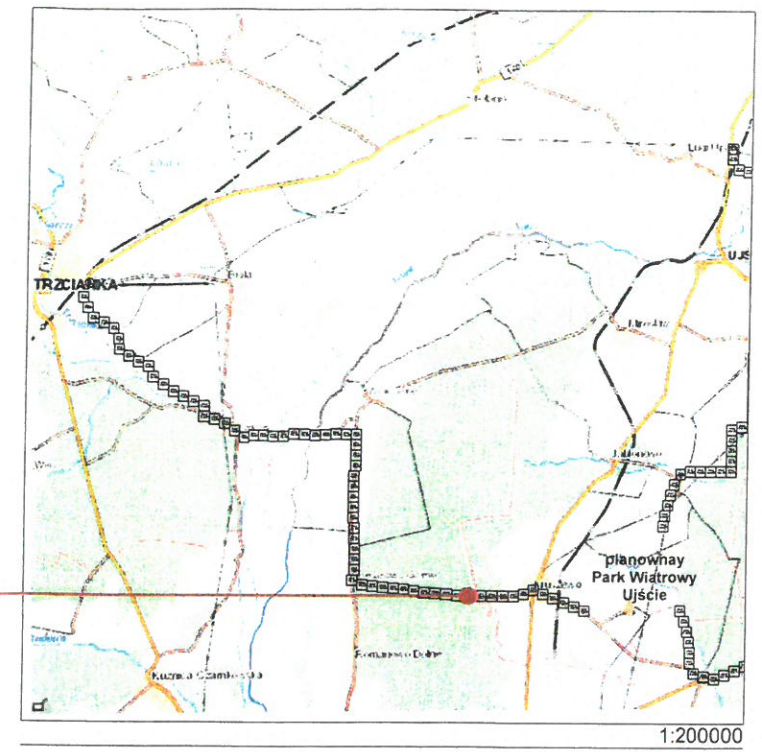
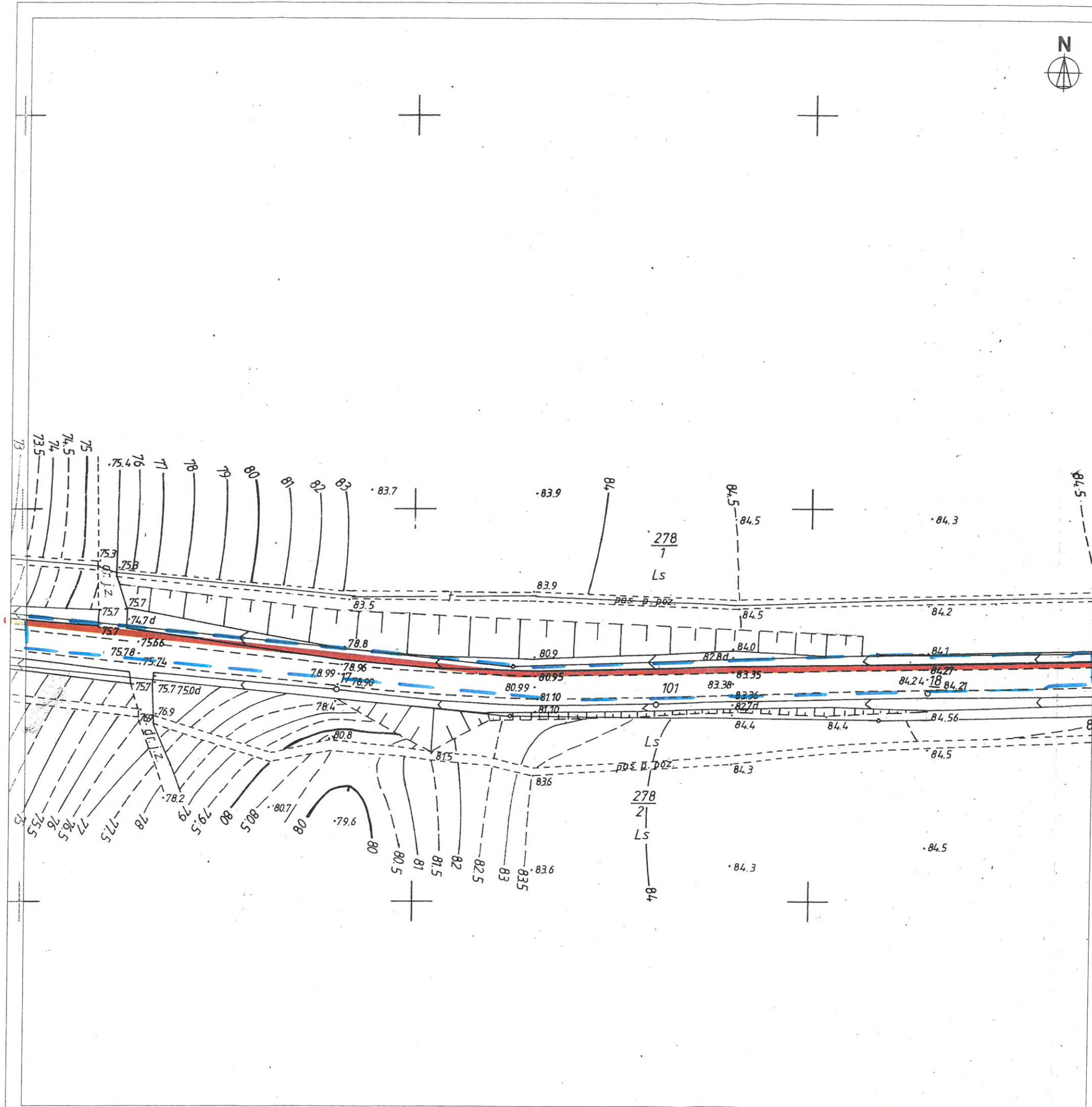
PROJEKTOWAŁ: mgr inż. arch. Marek Krzewina
uprawnienia budowlane nr 18/WPOKK/2015
w specjalności architektonicznej do projektowania bez ograniczeń

DATA:
28.01.2019

FORMAT
ARKUSZA:
A3

SKALA:
1:1000





1:200000

LEGENDA
 — planowana trasa kablowa

ZAŁĄCZNIK 2
 do decyzji o ustaleniu lokalizacji
 inwestycji celu publicznego *Nr 14/2019*
 Nr IGROŚ.6733.1.11.2019 ; z dnia *31.12.2019r.*
 Oznaczenia:

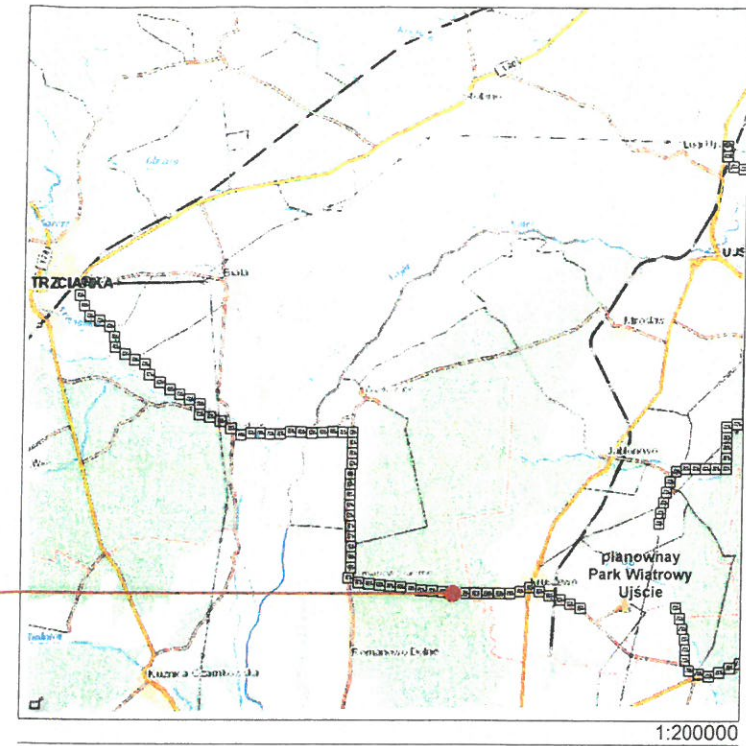
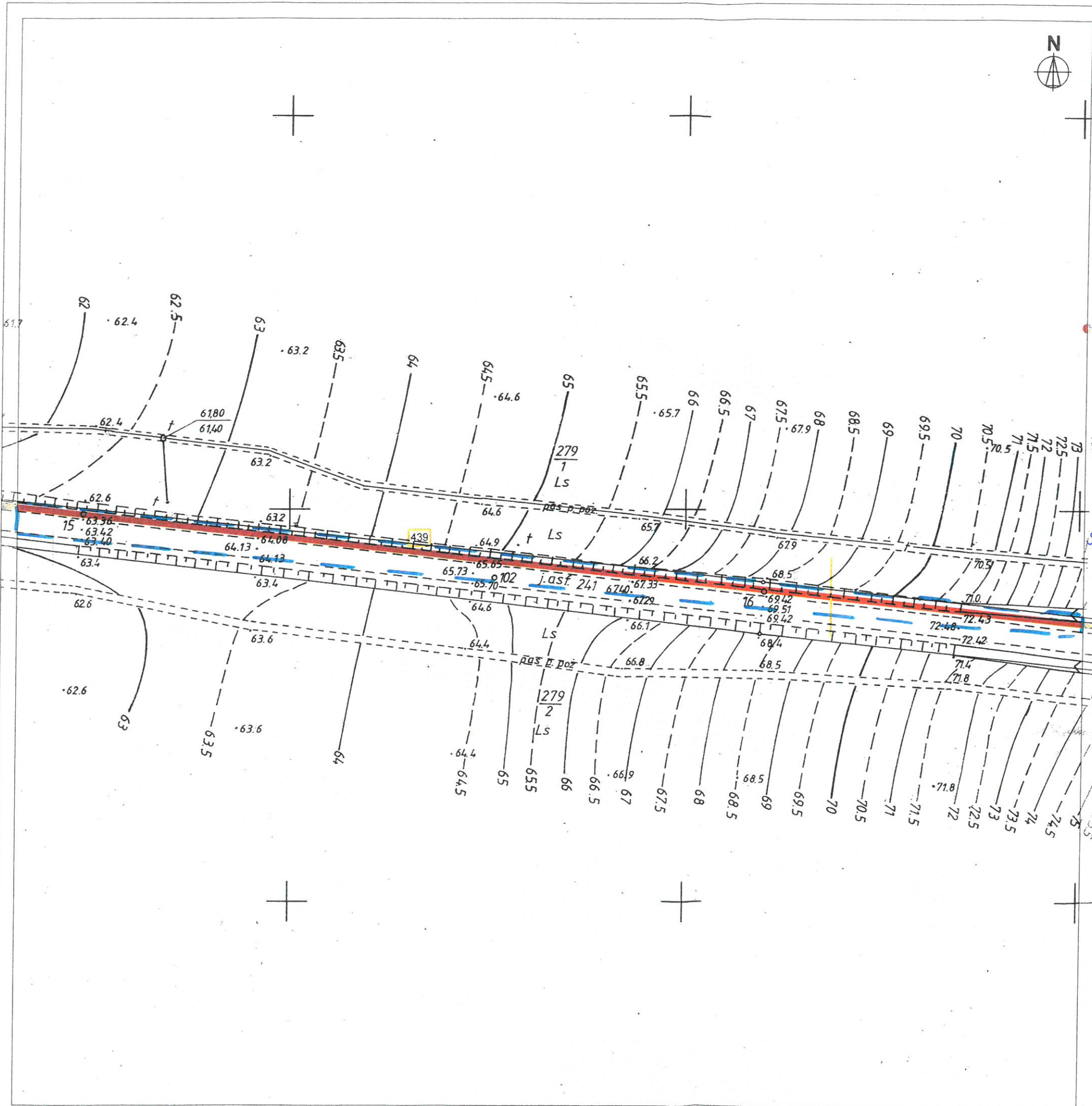
— linie rozgraniczające teren inwestycji

WÓJTA GMINY CZARNKÓW
 ul. Rybaki 3
 64-700 CZARNKÓW

[Signature]
 Zastępca Wójty
 Izba Wójty

z up. Wójty Gminy Czarnków
(mgr inż. Barbara Łabędzka)
 Kierownik Referatu Inwest.,
 Gosp. Komun., Rol. i Ochr. Środ.

MAREK KRZEWINA PROJEKTOWANIE I DORADZTWO		NIP 697-192-38-22, REGON 300802173 ul. Marii Konopnickiej 54, 64-530 Kazimierz tel. +48 693 503 211 biuro@mkpd.pl	
INWESTOR:	Windpower Poland Sp. z o.o. ul. Dąbrowskiego 7, 60-838 Poznań	NR RYS:	T.k12
OBIEKT:	Park Wiatrowy Ujście - budowa linii kablowych SN wraz ze światłowodami	DATA:	28.01.2019
LOKALIZACJA:		FORMAT ARKUSZA:	A3
TREŚĆ:	projekt zagospodarowania terenu	SKALA:	1:1000
PROJEKTOWAŁ:	mgr inż. arch. Marek Krzewina uprawnienia budowlane nr 18/WPOKK/2015 w specjalności architektonicznej do projektowania bez ograniczeń		



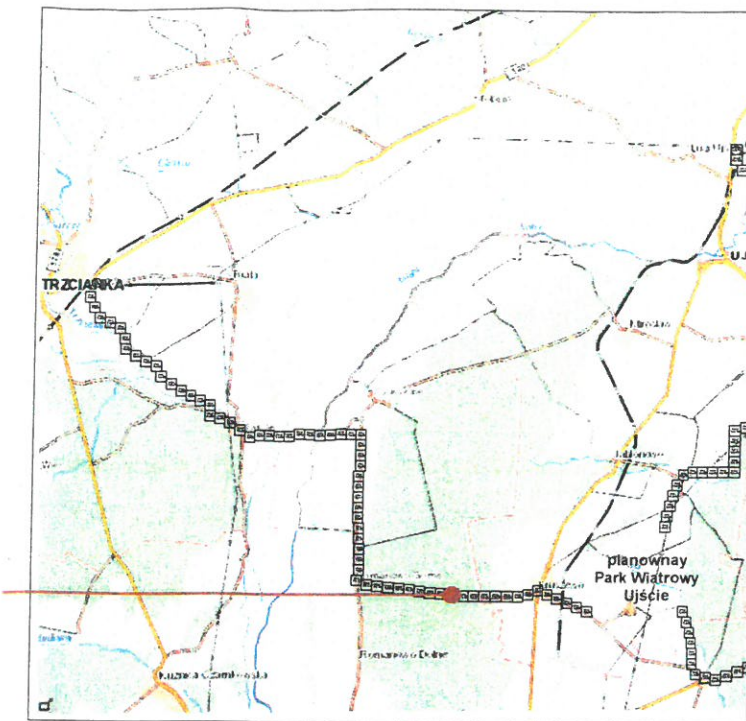
LEGENDA
 — planowana trasa kablowa

ZAŁĄCZNIK 3
 do decyzji o ustaleniu lokalizacji
 inwestycji celu publicznego *Nr. 14/2019*
 Nr IGROŚ.6733.1.11.2019; z dnia *31.12.2019r.*
 Oznaczenia:
 — linie rozgraniczające teren inwestycji

WÓJTA GMINY CZARNKÓW
 ul. Rybaki 3
 64-700 CZARNKÓW

z up. Wójta Gminy Czarnków
(mgr inż. Barbara Łabędzka)
 Kierownik Referatu Inwest.,
 Gosp. Komun., Rol. i Ochr. Środ.

MAREK KRZEWINA PROJEKTOWANIE I DORADZTWO		NIP 697-192-38-22, REGON 300802173 ul. Marii Konopnickiej 54, 64-530 Kaźmierz tel. +48 693 503 211 biuro@mkpd.pl	
INWESTOR:	Windpower Poland Sp. z o.o. ul. Dąbrowskiego 7, 60-838 Poznań		
OBIEKT:	Park Wiatrowy Ujście - budowa linii kablowych SN wraz ze światłowodami		
LOKALIZACJA:			
TREŚĆ:	projekt zagospodarowania terenu	NR RYS.	T.k13
PROJEKTOWAŁ:	mgr inż. arch. Marek Krzewina uprawnienia budowlane nr 18/M/POKK/2015 w specjalności architektonicznej do projektowania bez ograniczeń		DATA: 28.01.2019
			FORMAT ARKUSZA: A3
			SKALA: 1:1000



1:200000

LEGENDA

planowana trasa kablowa

ZAŁĄCZNIK 4

do decyzji o ustaleniu lokalizacji inwestycji celu publicznego

Nr. 14/2019
Nr IGROŚ.6733.1.11.2019 ; z dnia 31.12.2019 r.

Oznaczenia:

- linie rozgraniczające teren inwestycji

WÓJT GMINY CZARNKÓW
ul. Rybaki 3
64-700 CZARNKÓW

z up. Wójta Gminy Czarnków
(mgr inż. Barbara Łabędzka)
Kierownik Referatu inwest.,
Gosp. Komun., Rol. i Ochr. Środ.

[Handwritten signature]

MAREK KRZEWINA
PROJEKTOWANIE I DORADZTWO

NIP 697-192-38-22, REGON 300802173
ul. Mami Konopnickiej 54, 64-530 Kazimierz
tel. +48 693 503 211 biuro@mkpd.pl

INWESTOR: Windpower Poland Sp. z o.o.
ul. Dąbrowskiego 7, 60-838 Poznań

OBIEKT: Park Wiatrowy Ujście - budowa linii kablowych SN wraz ze
świetłowodami

LOKALIZACJA:

TREŚĆ: projekt zagospodarowania terenu

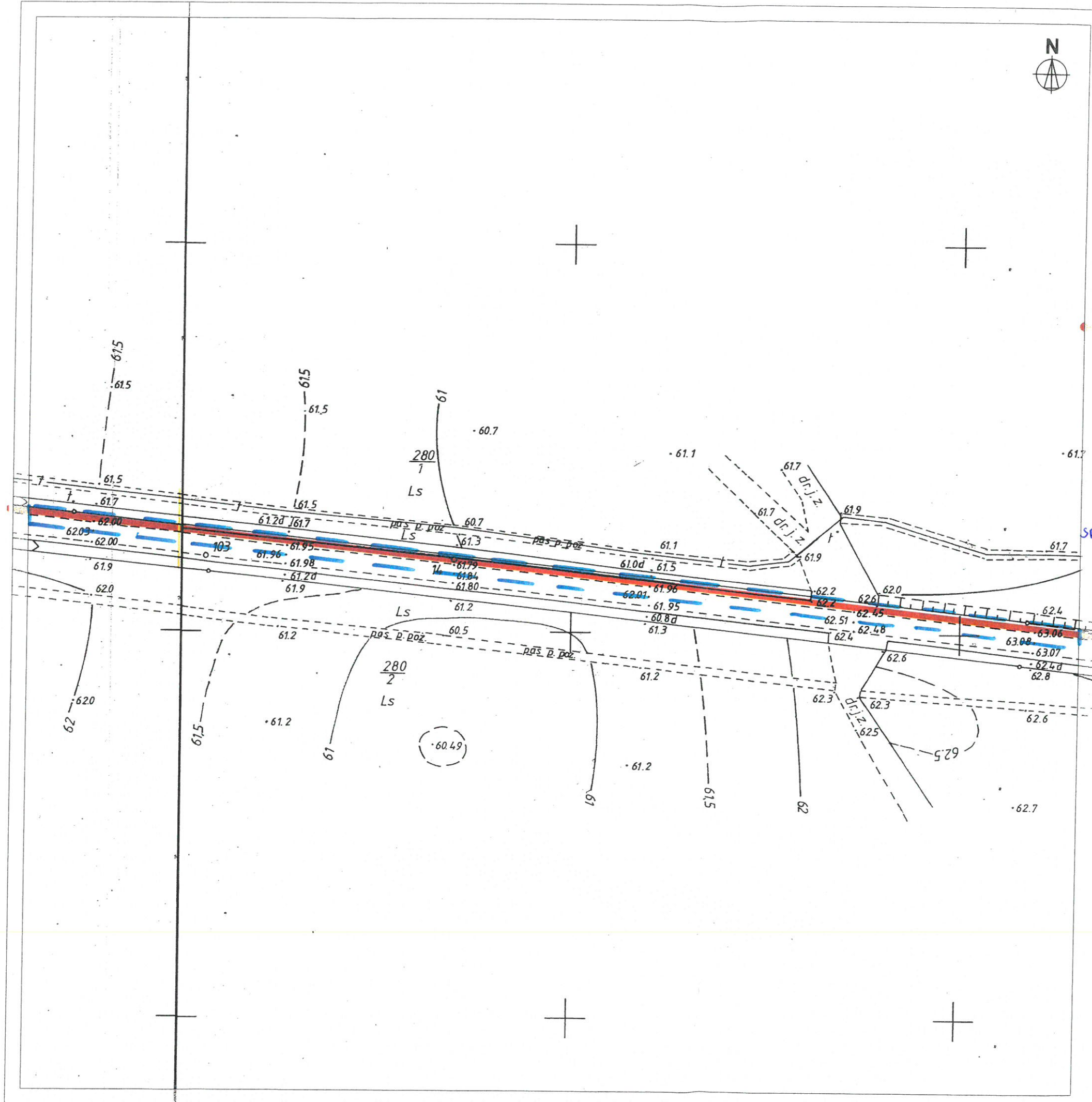
NR RYS.
T.k14

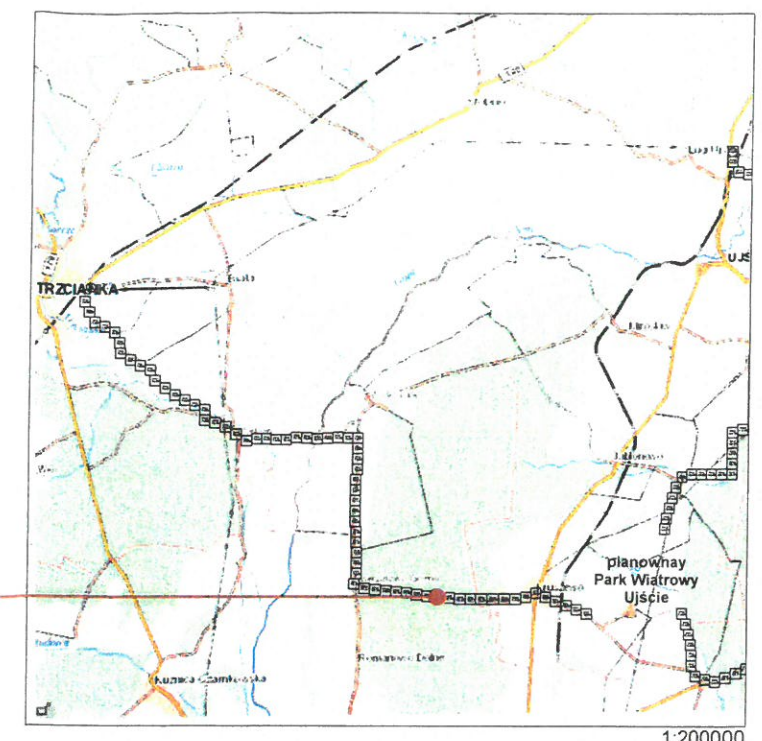
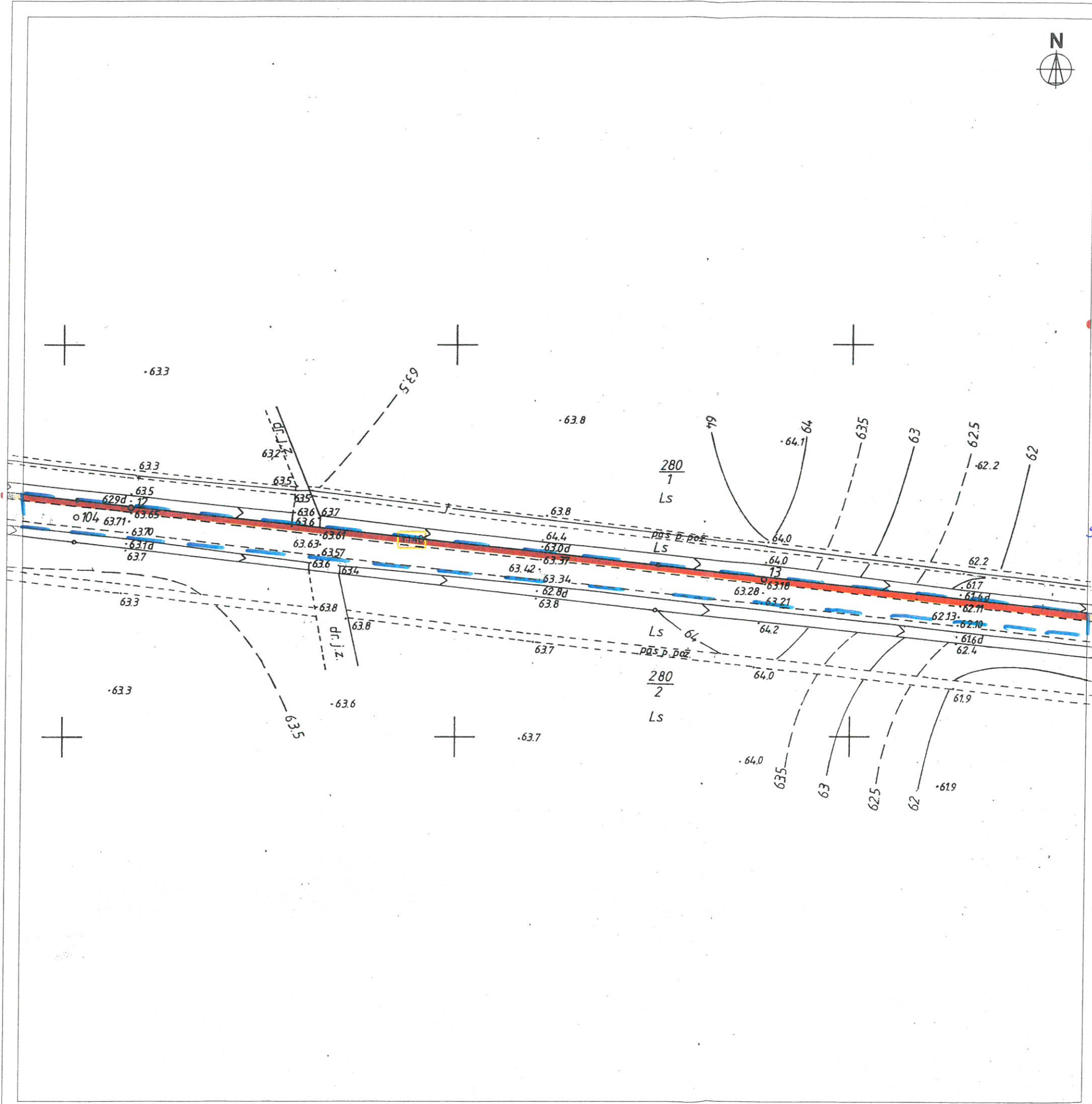
PROJEKTOWAŁ: mgr inż. arch. Marek Krzewina
uprawnienia budowlane nr 18/WPOKK/2015
w specjalności architektonicznej do projektowania bez ograniczeń

DATA:
28.01.2019

FORMAT
ARKUSZA:
A3

SKALA:
1:1000





LEGENDA
 planowana trasa kablowa

ZAŁĄCZNIK 5
 do decyzji o ustaleniu lokalizacji
 inwestycji celu publicznego *Nv 14/2019*
 Nr IGROŚ.6733.1.11.2019, z dnia *31.12.2019 r.*
 Oznaczenia:

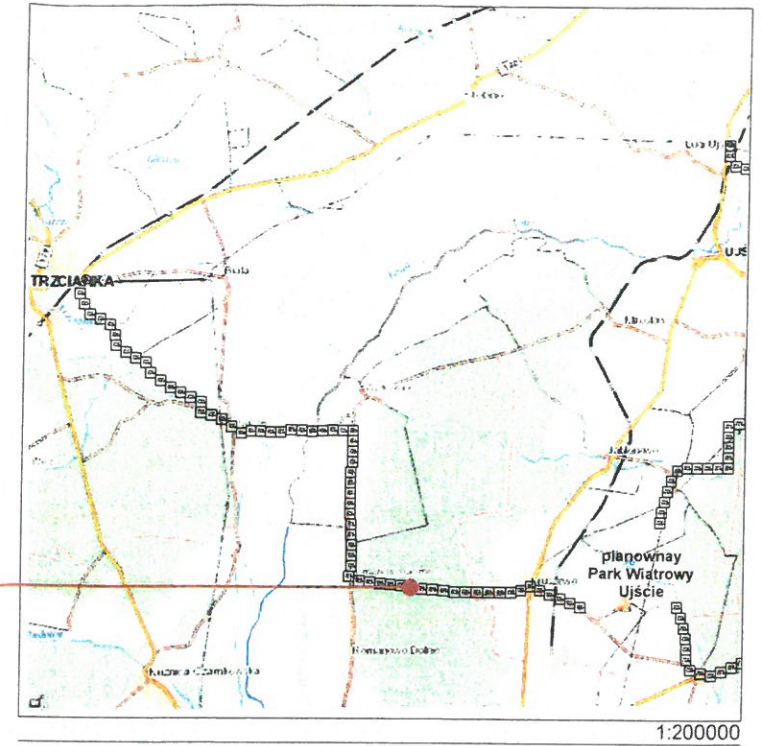
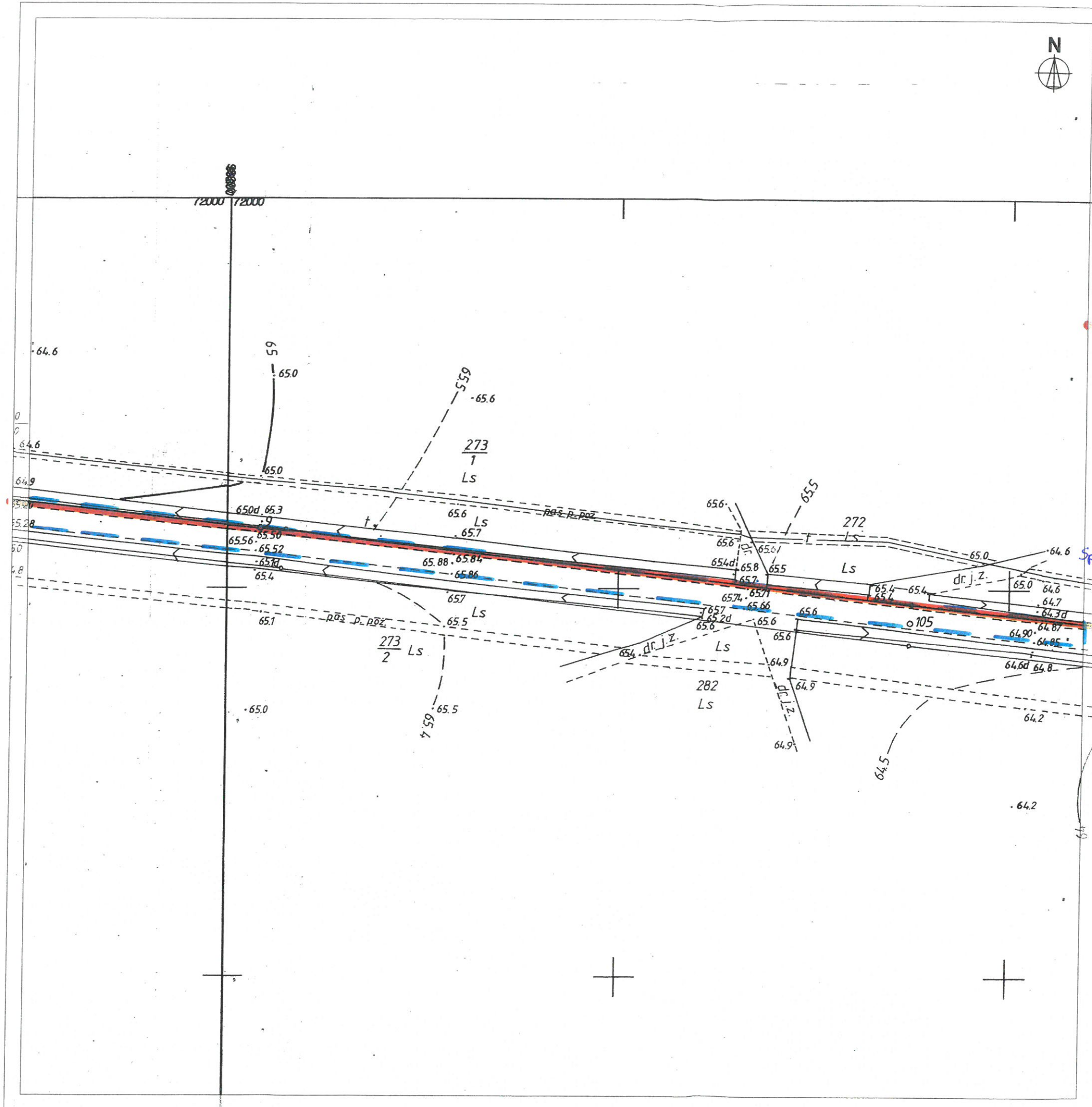
- linie rozgraniczające teren inwestycji

WÓJTA GMINY CZARNKÓW
 ul. Rybaki 3
 64-700 CZARNKÓW

z up. Wójta Gminy Czarnków
(mgr inż. Barbara Łabędzka)
 Kierownik Referatu Inwest.,
 Gosp. Komun., Rol. i Ochr. Środ.

(Signature)
 Zachowuję
 Izba

MAREK KRZEWINA PROJEKTOWANIE I DORADZTWO		NIP 697-192-38-22 REGON 300802173 ul. Marii Konopnickiej 54, 64-530 Kazimierz tel. +48 693 503 211 biuro@mkpd.pl	
INWESTOR:	Windpower Poland Sp. z o.o. ul. Dąbrowskiego 7, 60-838 Poznań		
OBIEKT:	Park Wiatrowy Ujście - budowa linii kablowych SN wraz ze świetłowodami		
LOKALIZACJA:			
TREŚĆ:	projekt zagospodarowania terenu		NR RYS. T.k15
PROJEKTOWAŁ:	mgr inż. arch. Marek Krzewina uprawnienia budowlane nr 18/WPOKK/2015 w specjalności architektonicznej do projektowania bez ograniczeń		DATA: 28.01.2019
			FORMAT ARKUSZA: A3
			SKALA: 1:1000



LEGENDA
 — planowana trasa kablowa

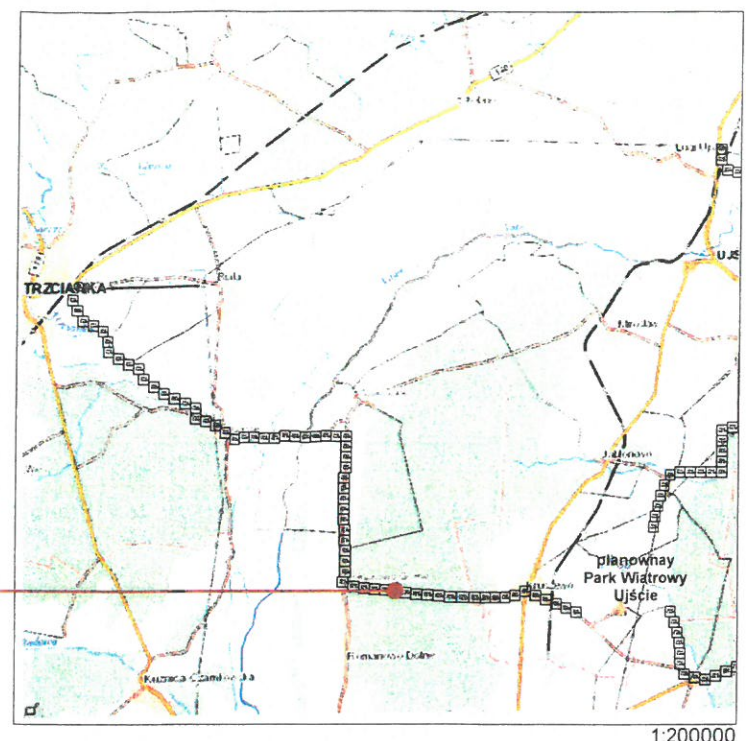
ZAŁĄCZNIK 7
 do decyzji o ustaleniu lokalizacji
 inwestycji celu publicznego Nr 14/2019
 Nr IGROŚ.6733.1.11.2019, z dnia 31.12.2019
 Oznaczenia:
 — — — — — linie rozgraniczające teren inwestycji

WOJTA GMINY CZARNKÓW
 ul. Rybaki 3
 64-700 CZARNKÓW
 z up. Wójta Gminy Czarnków
 (mgr inż. Barbara Łabędzka)
 Kierownik Referatu Inwest.,
 Gosp. Komun., Rol. i Ochr. Środ.

M. Czarnków, dnia 28.01.2019 r.
 Zarząd Gminy Czarnków
 Izba Skarbowo-Kasowa

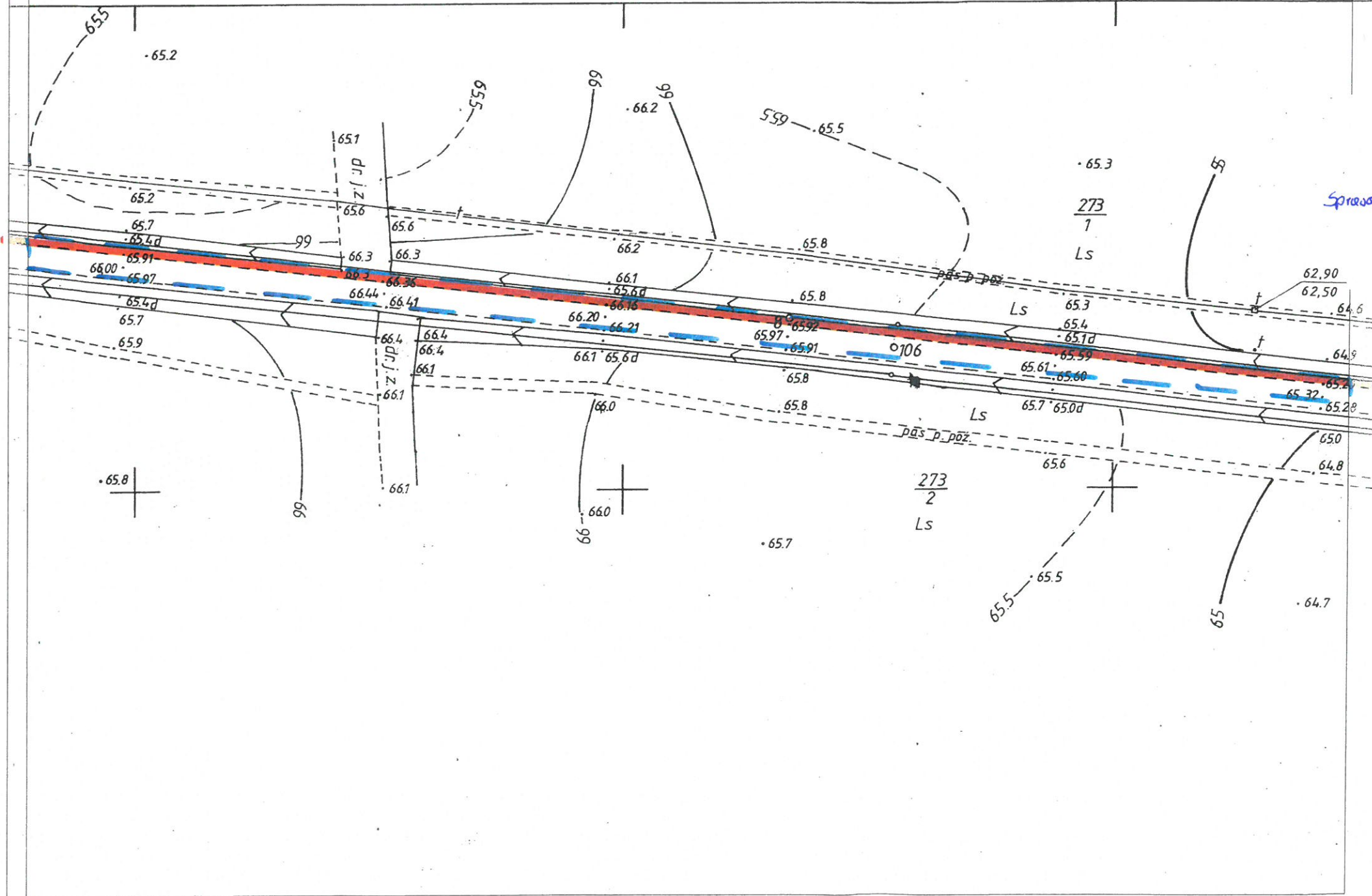
MAREK KRZEWINA PROJEKTOWANIE I DORADZTWO		NIP 697-192-38-22, REGON 300802173 ul. Marii Konopnickiej 54, 64-530 Kazmierz tel. +48 693 503 211 biuro@mkpd.pl	
INWESTOR:	Windpower Poland Sp. z o.o. ul. Dąbrowskiego 7, 60-838 Poznań		
OBIEKT:	Park Wiatrowy Ujście - budowa linii kablowych SN wraz ze światłowodami		
LOKALIZACJA:			
TRZEŚĆ:	projekt zagospodarowania terenu	NR RYS.	T.k17
PROJEKTOWAŁ:	mgr inż. arch. Marek Krzewina uprawnienia budowlane nr 18/WPOKK/2015 w specjalności architektonicznej do projektowania bez ograniczeń		DATA: 28.01.2019
			FORMAT ARKUSZA: A3
			SKALA: 1:1000

kopolskie



1:200000

LEGENDA
 planowana trasa kablowa

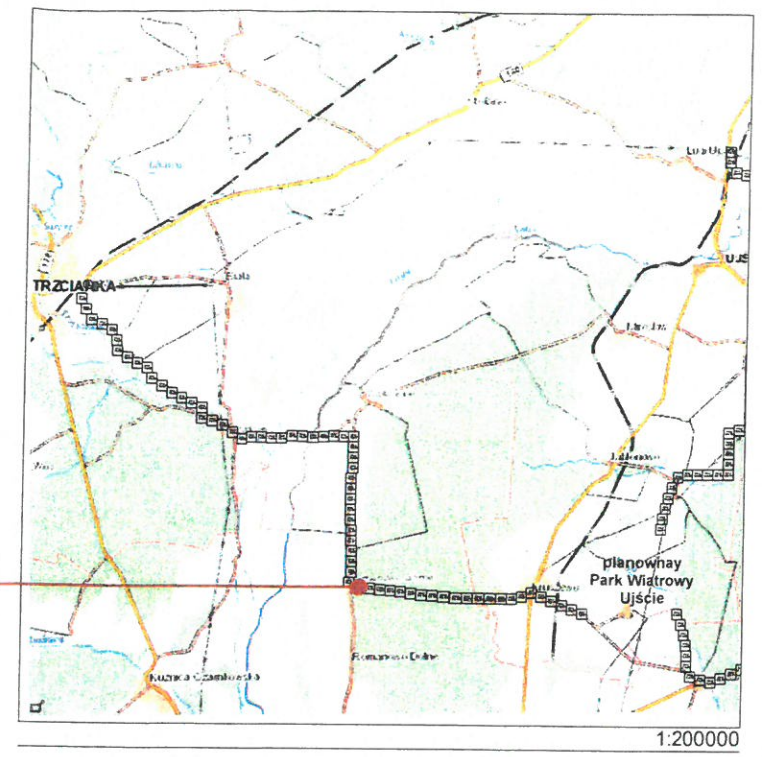
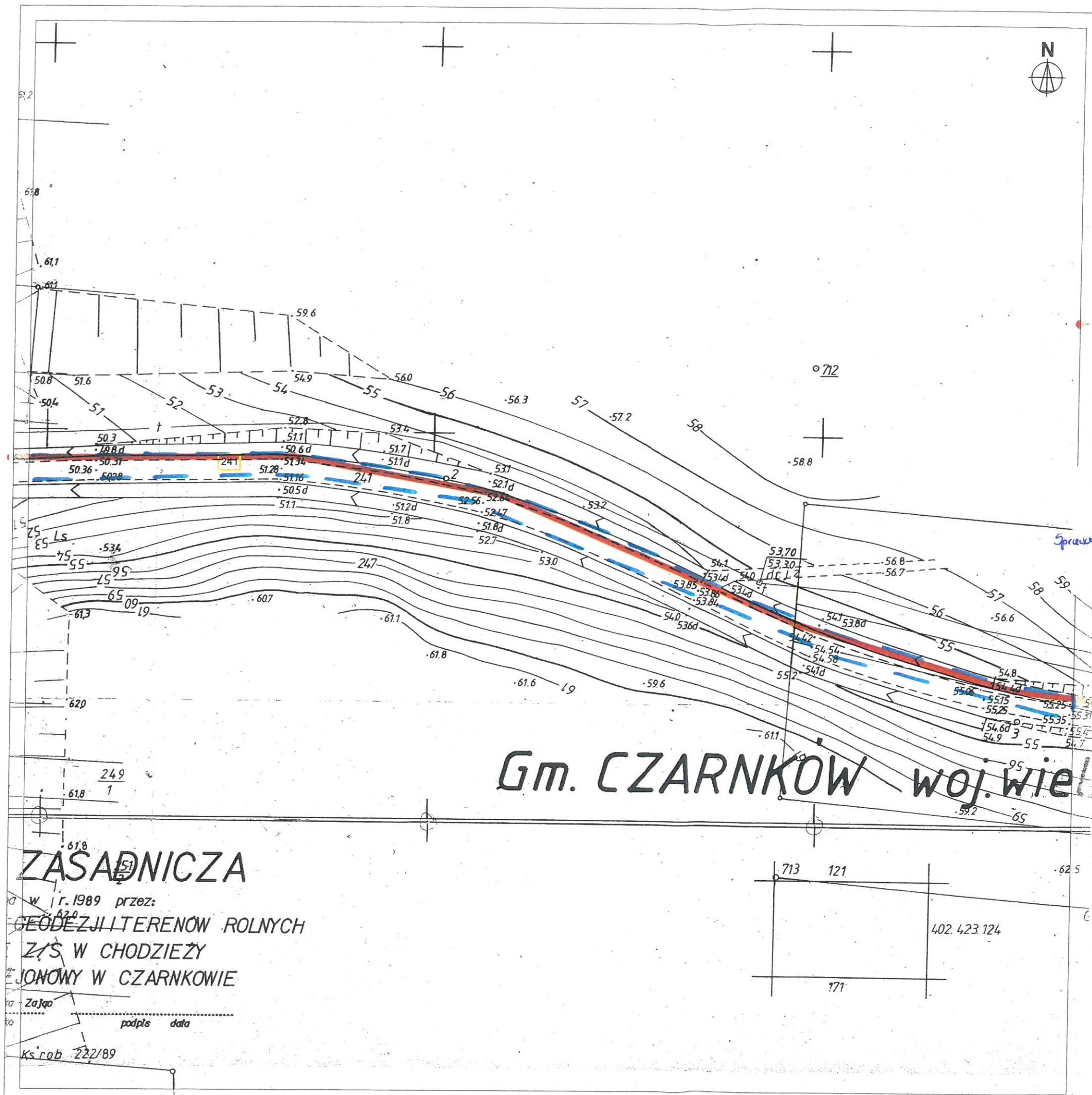


ZAŁĄCZNIK 8
do decyzji o ustaleniu lokalizacji
inwestycji celu publicznego Nr. 14/2019
Sprawa: Nr IGROS.6733.1.11.2019; z dnia 31.12.2019 r.
Oznaczenia:
 - linie rozgraniczające teren inwestycji

WOJCI GMINY CZARNKÓW
ul. Rybaki 3
64-700 CZARNKÓW
z up. Wójta Gminy Czarnków
(mgr inż. Barbara Łabędzka)
Kierownik Referatu Inwest.
Gosp. Komun., Rol. i Ochr. Środ.

[Handwritten signature]

MAREK KRZEWINA PROJEKTOWANIE I DORADZTWO		NIP 697-192-38-22, REGON 300802173 ul. Mańi Konopnickiej 54, 64-530 Kazmierz tel. +48 693 503 211 biuro@mkpdp.pl	
INWESTOR:	Windpower Poland Sp. z o.o.	ul. Dąbrowskiego 7, 60-838 Poznań	
OBIEKT:	Park Wiatrowy Ujście - budowa linii kablowych SN wraz ze światłowodami		
LOKALIZACJA:			
TREŚĆ:	projekt zagospodarowania terenu	NR RYS.	T.k18
PROJEKTOWAŁ:	mgr inż. arch. Marek Krzewina uprawnienia budowlane nr 18/WPOKK/2015 w specjalności architektonicznej do projektowania bez ograniczeń	DATA:	28.01.2019
		FORMAT ARKUSZA:	A3
		SKALA:	1:1000



LEGENDA
 — planowana trasa kablowa

ZAŁĄCZNIK 12
 do decyzji o ustaleniu lokalizacji
 inwestycji celu publicznego Nr. 14/2019
 Nr IGROŚ.6733.1.11.2019; z dnia 31.12.2019r.
 Oznaczenia:
 — linie rozgraniczające teren inwestycji

WÓJTA GMINY CZARNKÓW
 ul. Rybaki 3
 64-700 CZARNKÓW

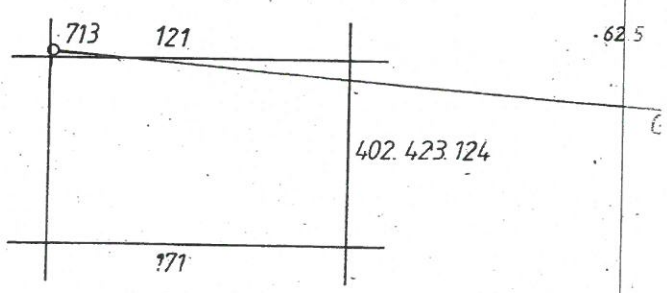
z up. **Wójta Gminy Czarnków**
 (mgr inż. **Barbara Łabędzka**)
 Kierownik Referatu Inwest.,
 Gosp. Komun., Rol. i Ochr. Środ.

ZASADNICZA

w r. 1989 przez:
GEODEZJI TERENÓW ROLNYCH
Z/Ś W CHODZIEŻY
JONOWY W CZARNKOWIE

Zajko
 podpis data
 Ks.rob. 222/89

Gm. CZARNKÓW woj. wiel.



MAREK KRZEWINA PROJEKTOWANIE I DORADZTWO		NIP 697-192-38-22, REGON 300802173 ul. Marii Konopnickiej 54, 64-530 Kazmierz tel. +48 693 503 211 biuro@mkpd.pl	
INWESTOR:	Windpower Poland Sp. z o.o. ul. Dąbrowskiego 7, 60-838 Poznań	NR RYS.	T.k22
OBIEKT:	Park Wiatrowy Ujście - budowa linii kablowych SN wraz ze światłowodami	DATA:	28.01.2019
LOKALIZACJA:		FORMAT ARKUSZA:	A3
TREŚĆ:	projekt zagospodarowania terenu	SKALA:	1:1000
PROJEKTOWAŁ:	mgr inż. arch. Marek Krzewina uprawnienia budowlane nr 18/WPOKK/2015 w specjalności architektonicznej do projektowania bez ograniczeń		