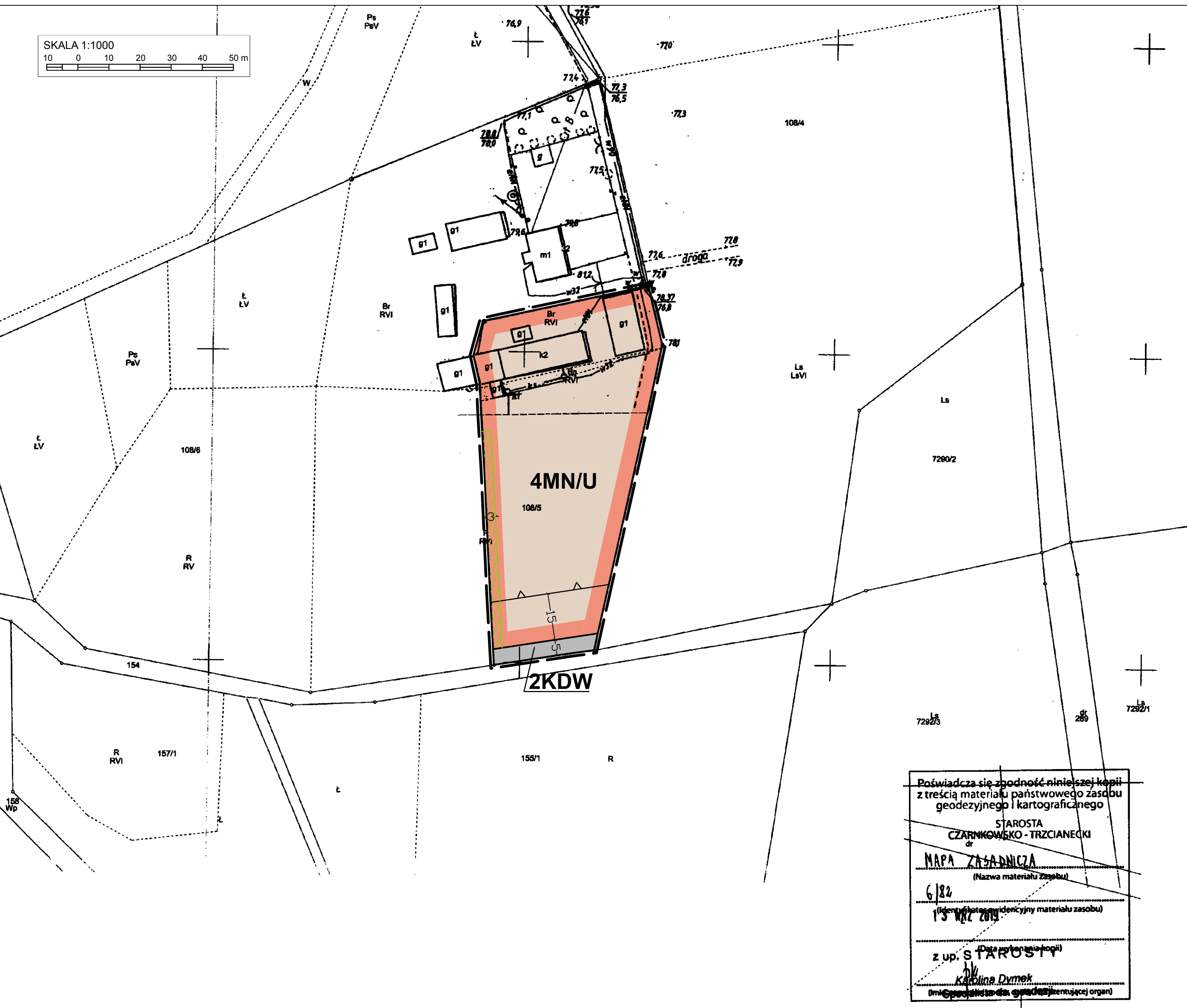


MIEJSCOWY PLAN ZAGOSPODAROWANIA PRZESTRZENNEGO GMINY CZARNKÓW W OBRĘBIE GEODEZYJNYM GĘBICZYN

SKALA 1:1000
 10 0 10 20 30 40 50 m





Załącznik nr 2
 do Uchwały Nr
 Rady Gminy Czarnków
 z dnia r.
 ogłoszonej w Dz. Urz. Woj. Wlkp. z dnia poz.

WYRYS ZE STUDIUM UWARUNKOWAŃ I KIERUNKÓW ZAGOSPODAROWANIA PRZESTRZENNEGO GMINY CZARNKÓW WRAZ ZE ZMIANAMI

SKALA 1:25 000

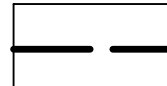

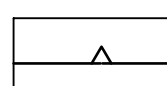





OZNACZENIA:

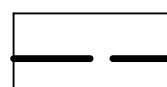
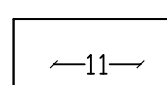
-  GRANICA OBSZARU OBJĘTEGO MIEJSCOWYM PLANEM ZAGOSPODAROWANIA PRZESTRZENNEGO
-  **M** OBSZARY ZABUDOWY ISTNIEJĄCEJ ORAZ DOPUSZCZALNEGO PRZEZNACZENIA NA CELE MIESZKANIOWE I REKREACYJNE

OZNACZENIA:

USTALENIA PLANU:

-  GRANICA OBSZARU OBJĘTEGO PLANEM
-  LINIE ROZGRANICZAJĄCE TERENY O RÓŻNYM PRZEZNACZENIU LUB RÓŻNYCH ZASADACH ZAGOSODAROWANIA
-  NIEPRZEKRACZALNE LINIE ZABUDOWY
-  **MN/U** TERENY ZABUDOWY MIESZKANIOWEJ JEDNORODZINNEJ Z DOPUSZCZENIEM USŁUG
-  **KDW** TERENY DRÓG WEWNĘTRZNYCH
-  PAS ZIELENI IZOLACYJNEJ

INFORMACJE:

-  OBSZAR OBJĘTY PLANEM POŁOŻONY JEST W GRANICY: Korytarza ekologicznego Puszcza Notecka-Puszcza Zielonka
-  **←11→** LINIE WYMIAROWE

Poświadczam zgodność niniejszej kopii z treścią materiału państwowego zasobu geodezyjnego i kartograficznego

STAROSTA
 CZARNKOWSKO-TRZCIANECKI
 dr

MAPA ZASADNICZA
 (Nazwa materiału zasobu)

6182
 (Identyfikator geodezyjny materiału zasobu)

13 WRZ 2013
 (Data potwierdzenia kopii)

z up. STAROSTY
Karolina Dymek
 (imię i nazwisko geodety potwierdzającej organ)