

PROGNOZA ODDZIAŁYWANIA NA ŚRODOWISKO


dotycząca projektu: *miejscowego planu zagospodarowania przestrzennego gminy Czarnków na obszarze wsi Brzeźno, w rejonie ulic Krótkiej, Czarnkowskiej i Gębickiej*
– etap II

Opracowanie:

mgr inż. Aleksandra Raźniewska

mgr Magdalena Kalinowska

pracownia
urbanistyczna
plan 21
ul. Pniewska 8 60-446
Poznań
tel. +48 608 089 585
mkalinowska@plan21.pl
www.plan21.pl



Spis treści

OŚWIADCZENIE ZESPOŁU AUTORSKIEGO	4
1. WPROWADZENIE	5
1.1. PODSTAWY FORMALNO-PRAWNE	5
1.2. CEL I ZAKRES MERYTORYCZNY OPRACOWANIA	5
1.3. WYKORZYSTANE MATERIAŁY I METODY PRACY	6
1.4. POŁOŻENIE OBSZARU OBJĘTEGO PROGNOZĄ I JEGO UŻYTKOWANIE	10
1.5. USTALENIA PROJEKTU PLANU, JEGO CELE ORAZ POWIĄZANIA Z INNYMI DOKUMENTAMI	11
2. OCENA STANU I FUNKCJONOWANIA ŚRODOWISKA NA OBSZARZE OBJĘTYM PROJEKTEM PLANU ORAZ POTENCJALNE JEGO ZMIANY W PRZYPADKU BRAKU REALIZACJI PROJEKTU	14
2.1. POŁOŻENIE FIZYCZNO-GEOGRAFICZNE.....	14
2.2. BUDOWA GEOLOGICZNA, WARUNKI GLEBOWE I SUROWCE MINERALNE	15
2.3. WODY POWIERZCHNIOWE I PODZIEMNE	15
2.4. WARUNKI KLIMATYCZNE	16
2.5. ROŚLINNOŚĆ I ŚWIAT ZWIERZĘCY	17
2.6. STAN JAKOŚCI POWIETRZA I KLIMATU AKUSTYCZNEGO	19
2.7. OBIEKTY I OBSZARY CHRONIONE	20
2.8. PRZEZNACZENIE GRUNTÓW LEŚNYCH NA CELE NIELEŚNE	21
2.9. PRZEZNACZENIE GRUNTÓW ROLNYCH NA CELE NA NIEROLNICZE	21
2.10. POTENCJALNE ZMIANY W ŚRODOWISKU W PRZYPADKU BRAKU REALIZACJI PROJEKTU PLANU MIEJSCOWEGO.....	21
3. ISTNIEJĄCE PROBLEMY OCHRONY ŚRODOWISKA ISTOTNE Z PUNKTU WIDZENIA REALIZACJI PROJEKTOWANEGO DOKUMENTU ORAZ OKREŚLENIE I OCENA SKUTKÓW DLA ŚRODOWISKA WYNIKAJĄCYCH Z PROJEKTOWANEGO PRZEZNACZENIA TERENU ORAZ REALIZACJI USTALEŃ PROJEKTU PLANU	23
3.1. ODDZIAŁYWANIE NA POWIETRZE ATMOSFERYCZNE I KLIMAT	24
3.2. ODDZIAŁYWANIE NA WODY POWIERZCHNIOWE I PODZIEMNE	26
3.3. ODDZIAŁYWANIE NA POWIERZCHNIĘ TERENU, GLEBY I ZASOBY NATURALNE	26
3.4. ODDZIAŁYWANIE NA KRAJOBRAZ	29
3.5. ODDZIAŁYWANIE NA KLIMAT AKUSTYCZNY ORAZ PROMIENIOWANIE PÓL ELEKTROMAGNETYCZNYCH	30
3.6. ODDZIAŁYWANIE NA ŚWIAT ROŚLINNY I ZWIERZĘCY - RÓŻNORODNOŚĆ BIOLOGICZNA, OBSZARY CHRONIONE, W TYM OBSZARY NATURA 2000	31
3.7. ODDZIAŁYWANIE NA ZDROWIE LUDZI I DZIEDZICTWO KULTUROWE.....	33
3.8. ODDZIAŁYWANIE NA DOPRA MATERIAŁNE	33
3.9. RYZYKO WYSTĘPOWANIA POWAŻNYCH AWARII, BEZPIECZEŃSTWO MIENIA	33
4. OCENA ROZWIĄZAŃ FUNKCJONALNO-PRZESTRZENNYCH I POZOSTAŁYCH USTALEŃ PROJEKTU PLANU	35
4.1. ZGODNOŚĆ PROJEKTU Z UWARUNKOWANIAM I EKOFIZJOGRAFICZNYMI	35

PROGNOZA ODDZIAŁYWANIA NA ŚRODOWISKO

4.2. ZGODNOŚĆ Z OBOWIĄZUJĄCYMI PRZEPISAMI PRAWA.....	35
4.3. CELE OCHRONY ŚRODOWISKA USTANOWIONE NA SZCZEBLU KRAJOWYM, MIĘDZYNARODOWYM I WSPÓLNOTOWYM.....	35
4.4. OCHRONA RÓŻNORODNOŚCI BIOLOGICZNEJ ORAZ ZAPOBIEGANIE ZAGROŻENIOM ŚRODOWISKA, W TYM ZDROWIA LUDZI I ZWIERZĄT.....	40
5. INFORMACJE KOŃCOWE	42
5.1. ZALECENIA DOTYCZĄCE MOŻLIWOŚCI WPROWADZENIA ROZWIĄZAŃ ALTERNATYWNYCH BĄDŹ ELIMINUJĄCYCH I OGRANICZAJĄCYCH NEGATYWNE ODDZIAŁYWANIE NA ŚRODOWISKO USTALEŃ PROJEKTU PLANU	42
5.2. PROPOZYCJE DOTYCZĄCE PRZEWIDYWANYCH METOD ANALIZY SKUTKÓW REALIZACJI POSTANOWIEŃ PROJEKTOWANEGO DOKUMENTU ORAZ CZĘSTOTLIWOŚCI JEJ PRZEPROWADZANIA.....	42
5.3. MOŻLIWE TRANSGRANICZNE ODDZIAŁYWANIE NA ŚRODOWISKO	42
6. STRESZCZENIE W JĘZYKU NIESPECJALISTYCZNYM	44

Oświadczenie zespołu autorskiego

Poznań, dn. 14.01.2020 r.

OŚWIADCZENIE ZESPOŁU AUTORSKIEGO

dot. Prognozy oddziaływania na środowisko dotyczącej projektu *miejscowego planu zagospodarowania przestrzennego gminy Czarnków na obszarze wsi Brzeźno, w rejonie ulic Krótkiej, Czarnkowskiej i Gębickiej*


Zgodnie z art. 51 ust. 2 pkt 1 lit. f ustawy z dnia 3 października 2008 r. o udostępnianiu informacji o środowisku i jego ochronie, udziale społeczeństwa w ochronie środowiska oraz o ocenach oddziaływania na środowisko (tj. Dz.U. 2018 poz. 2081 ze zm.) zespół autorów, w tym kierujący tym zespołem oświadcza, że spełnia wymagania, o których mowa w art. 74a ust. 2.

Zespół autorski niżej wymieniony jest świadomy odpowiedzialności karnej za złożenie fałszywego oświadczenia.

Zespół autorski

Główny projektant:

mgr Magdalena Kalinowska



Współpraca:

mgr inż. Aleksandra Raźniewska

1. Wprowadzenie

Przedmiotem niniejszego opracowania jest prognoza oddziaływania na środowisko projektu *miejscowego planu zagospodarowania przestrzennego gminy Czarnków na obszarze wsi Brzeźno, w rejonie ulic Krótkiej, Czarnkowskiej i Gębickiej – etap II*.

Miejscowy plan zagospodarowania przestrzennego opracowywany jest na podstawie uchwały Nr LVIII/456/2018 Rady Gminy Czarnków z dnia 29 sierpnia 2018 roku *w sprawie przystąpienia do sporządzenia miejscowego planu zagospodarowania przestrzennego gminy Czarnków na obszarze wsi Brzeźno, w rejonie ulic Krótkiej, Czarnkowskiej i Gębickiej*.

1.1. Podstawy formalno-prawne

Podstawę prawną sporządzenia prognozy oddziaływania na środowisko projektu wspomnianego planu stanowi ustawa z dnia 3 października 2008 roku *o udostępnianiu informacji o środowisku i jego ochronie, udziale społeczeństwa w ochronie środowiska oraz o ocenach oddziaływania na środowisko*.

Na obowiązek sporządzenia prognozy wskazuje również art. 17 pkt 4 ustawy z dnia 27 marca 2003 roku *o planowaniu i zagospodarowaniu przestrzennym*. Stosownie do ww. ustawy projekt planu miejscowego wraz z prognozą oddziaływania na środowisko przedkłada się instytucjom i organom właściwym do zaopiniowania i uzgodnienia. Poprzez etap wyłożenia do publicznego wglądu oba dokumenty są przedmiotem społecznej oceny, a ustalenia prognozy mogą mieć wpływ na decyzję rady gminy w sprawie uchwalenia projektu planu.

1.2. Cel i zakres merytoryczny opracowania

Celem wykonania prognozy jest wskazanie przewidywanego wpływu na środowisko, jaki może mieć miejsce w skutek realizacji ustaleń zawartych w projekcie miejscowego planu zagospodarowania przestrzennego na obszarze nim objętym. W związku z tym, w prognozie zawarto ocenę relacji pomiędzy ustaleniami planistycznymi, a uwarunkowaniami środowiska przyrodniczego oraz aspektami gospodarczymi i społecznym. Prognoza oddziaływania na środowisko stanowi przy tym podstawowy środek zapewnienia utrzymania równowagi przyrodniczej i osiągnięcia zrównoważonego rozwoju.

Prognoza oddziaływania na środowisko zawiera:

- Informacje o zawartości, głównych celach projektowanego dokumentu oraz jego powiązaniach z innymi dokumentami,
- Informacje o metodach zastosowanych przy sporządzaniu prognozy,
- Propozycje dot. przewidywanych metod analizy skutków realizacji postanowień projektowanego dokumentu oraz częstotliwości jej przeprowadzenia,
- Informacje o możliwym transgranicznym oddziaływaniu na środowisko,
- Streszczenie sporządzone w języku niespecjalistycznym,
- Oświadczenie autora, o spełnieniu wymagań o których mowa w art. 74a ust. 2,
- Datę sporządzenia prognozy, imię, nazwisko i podpis autora,
- Datę sporządzenia prognozy.

Zakres merytoryczny prognozy określa art. 51 ust. 2 ustawy z dnia 3 października 2008 r. o udostępnianiu informacji o środowisku i jego ochronie, udziale społeczeństwa w ochronie środowiska oraz o ocenach oddziaływania na środowisko.

Odpowiednio do wymogu art. 53 ww. ustawy zakres i stopień szczegółowości informacji zawartych w prognozie został uzgodniony z właściwymi organami – Regionalnym Dyrektorem Ochrony Środowiska w Poznaniu (pismo znak: WOO-III.411.423.2018.PW.1 z dnia 24 października 2018 roku) i Państwowym Powiatowym Inspektorem Sanitarnym w Czarnkowie (pismo znak: ON.NS.740.18.2018 z dnia 8 października 2018 roku).

1.3. Wykorzystane materiały i metody pracy

Niniejsze opracowanie zostało wykonane w oparciu o istniejącą literaturę naukową, dostępne materiały tematyczne Urzędu Gminy Czarnków, akty prawne oraz wizję lokalną. Na podstawie zebranych informacji oceniono potencjalne zagrożenie środowiska związane z realizacją ustaleń miejscowego planu zagospodarowania przestrzennego, wskazano ewentualne negatywne i niepożądane konsekwencje z tego wynikające oraz zaproponowano sposoby i metody ich minimalizowania.

Zgodnie z ustawą z dnia 3 października 2008 r., prognoza oddziaływania na środowisko winna rozpatrywać zagadnienia w dostosowaniu do stopnia szczegółowości projektowanego dokumentu, w tym wypadku do projektu planu miejscowego zagospodarowania przestrzennego, zawierając:

- informacje o zawartości, głównych celach projektowanego dokumentu oraz jego powiązaniach z innymi dokumentami,

PROGNOZA ODDZIAŁYWANIA NA ŚRODOWISKO

- informacje o metodach zastosowanych przy sporządzaniu prognozy,
- propozycje dotyczące przewidywanych metod analizy skutków postanowień projektowanego dokumentu oraz częstotliwości jej przeprowadzenia,
- informacje o możliwym transgranicznym oddziaływaniu na środowisko,
- streszczenie sporządzone w języku niespecjalistycznym,
- oświadczenie autora, a w przypadku gdy wykonawcą prognozy jest zespół autorów – kierującego tym zespołem, o spełnieniu wymagań, o których mowa w art. 74a ust. 2, stanowiące załącznik do prognozy.

Ponadto prognoza winna określać, analizować i oceniać:

- istniejący stan środowiska oraz potencjalne zmiany tego stanu w przypadku braku realizacji projektowanego dokumentu,
- stan środowiska na obszarach objętych przewidywanym znaczącym oddziaływaniem,
- istniejące problemy ochrony środowiska istotne z punktu widzenia realizacji projektowanego dokumentu, w szczególności dotyczące obszarów podlegających ochronie na podstawie ustawy z dnia 16 kwietnia 2004 r. o ochronie przyrody,
- cele ochrony środowiska ustanowione na szczeblu międzynarodowym, wspólnotowym i krajowym, istotne z punktu widzenia projektowanego dokumentu oraz sposoby, w jakich te cele i inne problemy środowiska zostały uwzględnione podczas opracowywania dokumentu,
- przewidywane znaczące oddziaływania, w tym oddziaływania bezpośrednie, pośrednie, wtórne, skumulowane, krótkoterminowe, średnioterminowe, i długoterminowe, stałe i chwilowe oraz pozytywne i negatywne na cele i przedmiot ochrony obszaru Natura 2000 oraz integralność tego obszaru, a także na środowisko, a w szczególności na: różnorodność biologiczną, ludzi, zwierzęta, rośliny, wodę, powietrze, powierzchnię ziemi, klimat, zasoby naturalne, zabytki, dobra materialne, z uwzględnieniem zależności między tymi elementami środowiska i między oddziaływaniami na te elementy.

Prognoza winna przedstawiać również:

- rozwiązania mające na celu zapobieganie, ograniczanie lub kompensację przyrodniczą negatywnych oddziaływań na środowisko, mogących być rezultatem realizacji projektowanego dokumentu, w szczególności na cele i przedmiot ochrony obszaru Natura 2000 oraz integralność tego obszaru,

- biorąc pod uwagę cele i geograficzny zasięg dokumentu oraz cele i przedmiot ochrony obszaru Natura 2000 oraz integralność tego obszaru rozwiązania alternatywne do rozwiązań zawartych w projektowanym dokumencie wraz z uzasadnieniem ich wyboru oraz opis metod dokonania oceny prowadzącej do tego wyboru albo wyjaśnienie braku rozwiązań alternatywnych, w tym wskazania napotkanych trudności wynikających z niedostatków techniki lub luk we współczesnej wiedzy.

Podczas sporządzania prognozy wykorzystano wiele pozycji literatury naukowej. Do najważniejszych z nich zalicza się:

- *Fizjografia urbanistyczna*, A. Szponar, Wydawnictwo Naukowe PWN, Warszawa 2003,
- *Geografia regionalna Polski*, J. Kondracki, Wydawnictwo Naukowe PWN, Warszawa 2003,
- *Klimatologia ogólna*, W. Okołowicz, Państwowy Instytut Wydawniczy, Warszawa 1969,
- *Meteorologia i klimatologia dla rolników*, R. Gumiński, Warszawa 1954.

Aby w pełni stwierdzić czy oceniany dokument zawiera elementy zapewniające ochronę środowiska kierując się zasadą zrównoważonego rozwoju, przy opracowywaniu prognozy wykorzystano szereg dokumentów strategicznych, szczebla regionalnego i krajowego, odnoszących się bezpośrednio, jak i pośrednio do ochrony środowiska, przyrody oraz zdrowia i życia ludzi. Były to m.in.:

- Strategia Rozwoju Gminy Czarnków na lata 2011-2020,
- Studium Uwarunkowań i Kierunków Zagospodarowania Przestrzennego Gminy Czarnków wraz ze zmianami,
- Regionalny Program Operacyjny Województwa Wielkopolskiego na lata 2014 – 2020,
- Plan Zagospodarowania Przestrzennego Województwa Wielkopolskiego,
- Plan Gospodarki Odpadami dla Województwa Wielkopolskiego na lata 2016-2022 wraz z planem inwestycyjnym,
- Strategia na rzecz Odpowiedzialnego Rozwoju do roku 2020 (z perspektywą do 2030 r.),
- Program ochrony środowiska dla województwa Wielkopolskiego na lata 2016-2020,
- Roczna ocena jakości powietrza w województwie wielkopolskim za rok 2019, GIOŚ, Poznań,
- Plan gospodarowania wodami na obszarze dorzecza Odry.

Wykorzystano również następujące akty prawne:

- ustawa z dnia 27 marca 2003 r. o planowaniu i zagospodarowaniu przestrzennym (Dz.U. 2020 poz. 293 ze zm.);

PROGNOZA ODDZIAŁYWANIA NA ŚRODOWISKO

- ustawa z dnia 3 października 2008 r. o udostępnianiu informacji o środowisku i jego ochronie, udziale społeczeństwa w ochronie środowiska oraz o ocenach oddziaływania na środowisko (Dz.U. 2020 poz. 283 ze zm.);
- ustawa z dnia 7 lipca 1994 r. Prawo budowlane (Dz.U. 2019 poz. 1186 ze zm.);
- ustawa z dnia 16 kwietnia 2004 r. o ochronie przyrody (Dz.U. 2020 poz. 55);
- ustawa z dnia 27 kwietnia 2001 r. Prawo ochrony środowiska (Dz.U. 2019 poz. 1396 ze zm.);
- ustawa z dnia 23 lipca 2003 r. o ochronie zabytków i opiece nad zabytkami (Dz.U. 2020 poz. 282);
- ustawy z dnia 28 września 1991 roku o lasach (Dz.U. 2020 poz. 6);
- ustawa z dnia 3 lutego 1995 r. o ochronie gruntów rolnych i leśnych (tj. Dz.U. 2017 poz. 1161);
- ustawa z dnia 20 lipca 2017 r. Prawo wodne (Dz.U. 2020 poz. 310 ze zm.);
- ustawa z dnia 14 marca 1985 r. o Państwowej Inspekcji Sanitarnej (tj. Dz.U. 2019 poz. 59 ze zm.);
- ustawa z dnia 13 września 1996 r. o utrzymaniu czystości i porządku w gminach (Dz.U. 2019 poz. 2010 ze zm.);
- ustawa z dnia 14 grudnia 2012 r. o odpadach (Dz.U. 2019 poz. 701 ze zm.);
- ustawa z dnia 7 czerwca 2001 r. o zbiorowym zaopatrzeniu w wodę i zbiorowym odprowadzaniu ścieków (Dz.U. 2019 poz. 1437 ze zm.).

Posłużono się również mapą topograficzną (1:10 000), sozologiczną (1:50 000) i hydrograficzną (1:50 000) gminy Czarnków oraz ortofotomapą obszaru objętego ustaleniami projektu planu. Ponadto korzystano z bazy danych hydrogeologicznych.

Przy sporządzaniu prognozy zastosowano metodę indukcyjno-dedukcyjną, polegającą na analizie poszczególnych elementów środowiska przyrodniczego i łączeniu w całość posiadanych informacji o mechanizmach funkcjonowania środowiska przyrodniczego. Przy określaniu potencjalnych skutków realizacji zapisów projektu planu miejscowego wykorzystano wiedzę o funkcjonowaniu środowiska. Szczególnie przydatna była wówczas metoda porównawcza.

1.4. Położenie obszaru objętego prognozą i jego użytkowanie





Obszar objęty projektem miejscowego planu zagospodarowania przestrzennego, znajduje się w województwie wielkopolskim, w powiecie czarnkowsko-trzcianeckim, w gminie Czarnków, na terenie wsi Brzeźno. Powierzchnia projektu planu to teren ok. 1,77ha.

Ryc. 1. Obszar objęty planem na tle wyrysu ze Studium Uwarunkowań i Kierunków Zagospodarowania Przestrzennego Gminy Czarnków ze zmianami

WYRYS ZE STUDIUM UWARUNKOWAŃ I KIERUNKÓW ZAGOSPODAROWANIA PRZESTRZENNEGO GMINY CZARNKÓW WRAZ ZE ZMIANAMI



OZNACZENIA:

-  **GRANICA OBSZARU OBJĘTEGO MIEJSCOWYM PLANEM ZAGOSPODAROWANIA PRZESTRZENNEGO**
-  **OBSZARY ZURBANIZOWANE JEDNOSTEK OSADNICZYCH**
-  **OBOWIĄZUJĄCE PLANY ZAGOSPODAROWANIA PRZESTRZENNEGO**
-  **STREFY OCHRONY ARCHEOLOGICZNEJ**

Źródło: Opracowanie własne na podstawie materiałów z Urzędu Gminy Czarnków

Zgodnie ze Studium Uwarunkowań i Kierunków Zagospodarowania Przestrzennego Gminy Czarnków wraz ze zmianami analizowany obszar przeznaczony został pod obszary zurbanizowane jednostek osadniczych (ryc. 1).

Krajobraz analizowanego obszaru stanowi głównie zabudowa obiektów produkcyjnych, składów i magazynów oraz zabudowa usługowa, zabudowa mieszkaniowa wielorodzinna. Sąsiedztwo dla omawianego terenu stanowi zabudowa mieszkaniowa wielorodzinna, zabudowa mieszkaniowa jednorodzinna, pola uprawne, zabudowa obiektów produkcyjnych, składów i magazynów, zabudowa usługowa oraz droga wojewódzka nr 182.

1.5. Ustalenia projektu planu, jego cele oraz powiązania z innymi dokumentami

Zapisy projektu miejscowego planu zagospodarowania przestrzennego ustalają następujące przeznaczenia terenu dla poszczególnych części obszaru objętego projektem planu tj.:

- teren zabudowy mieszkaniowej wielorodzinnej z dopuszczeniem zabudowy usługowej, oznaczony na rysunku planu symbolem MW/U;
- teren zabudowy usługowej, oznaczony na rysunku planu symbolem U;
- teren obiektów produkcyjnych, składów i magazynów oraz zabudowy usługowej, oznaczony na rysunku planu symbolem P/U;
- teren parkingu, oznaczony na rysunku planu symbolem KP;
- teren drogi publicznej – drogi klasy dojazdowej, oznaczony na rysunku planu symbolem KDD;
- teren drogi wewnętrznej, oznaczony na rysunku planu symbolem KDW.

Dla terenów zabudowy mieszkaniowej wielorodzinnej z dopuszczeniem zabudowy usługowej (MW/U) w zakresie zasad kształtowania zabudowy oraz wskaźników zagospodarowania terenu ustalono dopuszczenie budynków mieszkalnych wielorodzinnych, mieszkalnych wielorodzinnych z usługami oraz budynków usługowych, budynków garażowych, gospodarczych, gospodarczo – garażowych. Wskaźnik intensywności zabudowy będzie wynosić od 0 do 1,8 (liczony jako stosunek powierzchni całkowitej zabudowy do powierzchni działki budowlanej). Powierzchnia zabudowy wynosić będzie nie więcej niż 60% powierzchni działki budowlanej. Natomiast powierzchnia biologicznie czynna nie mniejsza niż 20% powierzchni działki budowlanej. Wysokość zabudowy będzie wynosić do 10,0m. Dopuszczono lokalizację kondygnacji podziemnych, z uwzględnieniem warunków gruntowo – wodnych. Określono szczegółowy wygląd dachów.

Dla terenu zabudowy usługowej (U) w zakresie zasad kształtowania zabudowy oraz wskaźników zagospodarowania terenu ustalono dopuszczenie wolno stojących budynków usługowych, budynków

garażowych, gospodarczych, gospodarczo – garażowych. Zakazano lokalizacji szpitali, domów opieki społecznej, obiektów związanych ze stałym lub czasowym pobytem dzieci i młodzieży, w tym przedszkoli, placówek edukacyjnych. Wskaźnik intensywności zabudowy będzie wynosił od 0 do 2. (liczony jako stosunek powierzchni całkowitej zabudowy do powierzchni działki budowlanej). Powierzchnia zabudowy wynosić będzie nie więcej niż 50% powierzchni działki budowlanej. Natomiast powierzchnia biologicznie czynna: nie mniej niż 15% powierzchni działki budowlanej. Ustalono wysokość zabudowy: do 12,0m. Dopuszczono lokalizację kondygnacji podziemnych, z uwzględnieniem warunków gruntowo – wodnych. Określono szczegółowy wygląd dachów.

Dla terenu obiektów produkcyjnych, składów i magazynów oraz zabudowy usługowej (P/U) w zakresie zasad kształtowania zabudowy oraz wskaźników zagospodarowania terenu ustalono lokalizację obiektów produkcyjnych, składów, magazynów, budynków usługowych, budowli i instalacji przemysłowych, namiotów magazynowych, namiotów usługowych, portierni. Zakazano lokalizacji szpitali, domów opieki społecznej, obiektów związanych ze stałym lub czasowym pobytem dzieci i młodzieży, w tym przedszkoli, placówek edukacyjnych. Wskaźnik intensywności zabudowy będzie wynosił od 0 do 2,8 (liczony jako stosunek powierzchni całkowitej zabudowy do powierzchni działki budowlanej). Powierzchnia zabudowy wynosić będzie nie więcej niż 70% powierzchni działki budowlanej. Natomiast powierzchnia biologicznie czynna: nie mniej niż 10% powierzchni działki budowlanej. Dopuszczono lokalizację kondygnacji podziemnych, z uwzględnieniem warunków gruntowo – wodnych. Określono szczegółowy wygląd dachów.

W projekcie planu wprowadza się również teren parkingu (KP), teren drogi publicznej – drogi klasy dojazdowej (KDD) oraz terenu drogi wewnętrznej (KDW).

Podstawowym celem projektu planu jest zapewnienie ładu przestrzennego, dostosowanie istniejących funkcji terenu do zapisów zgodnych z obowiązującymi przepisami oraz uzupełnienie tych zapisów o dodatkowe funkcje wynikające z aktualnej sytuacji społeczno–gospodarczej. Przeznaczenie przedmiotowego obszaru zgodne jest z założeniami Studium Uwarunkowań i Kierunków Zagospodarowania Przestrzennego. Projekt planu zapewnia zachowanie i ochronę najważniejszych walorów środowiska przyrodniczego oraz określa sposób zagospodarowania omawianego obszaru zgodnie z aktualną polityką przestrzenną gminy. Projektowane zmiany nawiązują do charakteru okolicznej zabudowy omawianych terenów.

Stosownie do ustawy z dnia 27 marca 2003 r. o *planowaniu i zagospodarowaniu przestrzennym* zapisy projektu planu muszą być powiązane z zapisami studium uwarunkowań i kierunków zagospodarowania przestrzennego. Przedmiotowy projekt planu zapewnia zachowanie i ochronę najważniejszych walorów środowiska przyrodniczego oraz określa sposób zagospodarowania

PROGNOZA ODDZIAŁYWANIA NA ŚRODOWISKO

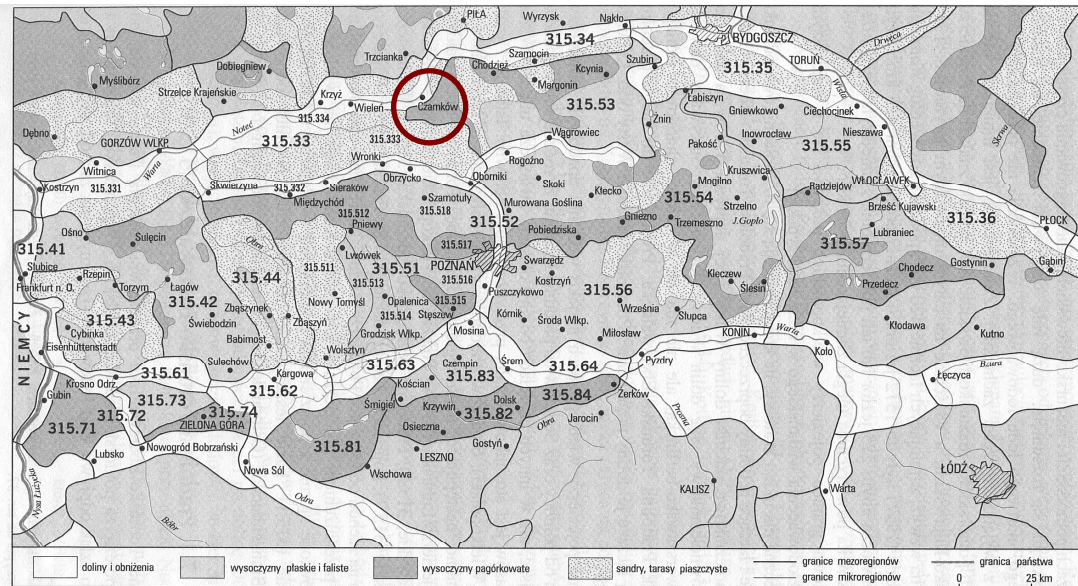
omawianego obszaru zgodnie z aktualną polityką przestrzenną gminy, nawiązuje tym samym do zapisów zawartych w Studium Uwarunkowań i Kierunków Zagospodarowania Przestrzennego Gminy Czarnków ze zmianami.

2. Ocena stanu i funkcjonowania środowiska na obszarze objętym projektem planu oraz potencjalne jego zmiany w przypadku braku realizacji projektu

2.1. Położenie fizyczno-geograficzne

Gmina Czarnków jest gminą wiejską. Gmina opiera swoje funkcjonowanie na rolnictwie i gospodarce leśnej. Jest położona w północno-zachodniej części województwa wielkopolskiego, w powiecie czarnkowsko – trzcianeckim. Tereny, na których się znajduje uznawane są za najbardziej atrakcyjne zakątki Wielkopolski określane mianem „Szwajcarii Czarnkowskiej”. Gmina Czarnków graniczy z miastem Czarnków oraz z gminami: Trzcianka, Lubasz, Połajewo, Ryczywół, Budzyń, Chodzież i Ujście. Rzeka Noteć dająca możliwość transportu rzeczno oraz układ dróg wojewódzkich: Wałcz–Poznań i Piła–Wronki z węzłem w Czarnkowie wpłynęły na strukturę funkcjonalno-przestrzenną Gminy. Teren Gminy jest zróżnicowany fizjograficznie – od podmokłego dna Noteci przez strefę pagórków, po pas moreny dennej. Tereny południowo-wschodnie położone są na sandrze rzeki Flinty, który powstał w czasie postoju lądolodu. 61,8 % powierzchni gminy trwale pokryte jest roślinnością. Przeważają tutaj lasy oraz łąki i pastwiska położone w obrębie doliny Noteci.

Ryc. 3. Podział fizyczno-geograficzny pojezierzy i pradolin wielkopolskich wg J. Kondrackiego



Ryc. 22. Pojezierza i pradoliny wielkopolskie

Mezoregiony: 315.33 — Kotlina Gorzowska, 315.34 — Dolina Środkowej Noteci, 315.35 — Kotlina Toruńska, 315.36 — Kotlina Płocka, 315.41 — Lubuski Przełom Odry, 315.42 — Pojezierze Łagowskie, 315.43 — Równina Torzyńska, 315.44 — Brzuda Zbąszyńska, 315.51 — Pojezierze Poznańskie, 315.52 — Poznański Przełom Warty, 315.53 — Pojezierze Chodzieskie, 315.54 — Pojezierze Gnieźnieńskie, 315.55 — Równina Inowrocławska, 315.56 — Równina Wrzesińska, 315.57 — Pojezierze Kujawskie, 315.61 — Dolina Środkowej Odry, 315.62 — Kotlina Kargowska, 315.63 — Dolina Środkowej Odry, 315.64 — Kotlina Śremska, 315.71 — Wzniesienia Gubińskie, 315.72 — Dolina Dolnego Bobru, 315.73 — Wysoczyzna Czerwieńska, 315.74 — Wał Zielonogórski, 315.81 — Pojezierze Sławskie, 315.82 — Pojezierze Krzywińskie, 315.83 — Równina Kościańska, 315.84 — Wał Żerkowski

Źródło: Kondracki, J., *Geografia regionalna Polski*, 2003 r. Wydawnictwo Naukowe PWN, Warszawa

Zgodnie z regionalizacją fizycznogeograficzną Kondrackiego (Geografia regionalna Polski, 2003) teren gminy Czarnków będący przedmiotem ustaleń projektu miejscowego planu zagospodarowania przestrzennego położony jest w mezoregionie Pojezierze Chodzieskie (315.53), w makroregionie Pradoliny Toruńsko-Eberswaldzkiej (315.3), w podprowincji Pojezierze Południowobałtyckie (315), w prowincji Niżu Środkowoeuropejskiej (31) w megaregionie Pozaalpejska Europa Środkowa (3) (ryc. 3).

2.2. Budowa geologiczna, warunki glebowe i surowce mineralne

Czarnków położony jest w południowej części Niecki Szczecińskiej. Budowa geologiczna tego terenu do głębokości 4500m poznana została przez wykonanie otworu geologicznego w rejonie Mężyka, około 20 km na południowy-zachód od Czarnkowa. Strop paleozoiku w postaci cechsztyńskich utworów solnych zalega na głębokości około 3200m, strop kredowych utworów mezozoicznych nawiercono na głębokości 223m, a trzeciorzędu na głębokości 48m. Miąższość utworów trzeciorzędu i czwartorzędu jest w tym rejonie bardzo zmienna. Trzeciorzęd budują utwory: oligoceńskie frakcji morskiej w postaci zielonych piasków glaukonitowych, iłów i mułków oraz miocenijskie w postaci piasków, mułków i iłów z wkładami węgla brunatnego, a także fragmentarycznie osady pliocenu. Utwory czwartorzędowe wypełniające pradolinę wykształcone są w części spągowej w postaci utworów szybkiego nurtu to jest żwirów, piasków i pospółek. Fragmentarycznie mogły pozostać cienki płaty gliny. W części stropowej są osady wolnego nurtu i bagienne to jest piaski drobnoziarniste namuły organiczne i torfy. Teren wysoczyzn budują utwory lodowcowe w postaci piasków i glin zwałowych, na powierzchni których występuje cienka warstwa utworów deluwialnych. Miąższość utworów czwartorzędowych jest bardzo zmienna, od 17 m do 30 m w dolinie Noteci do ponad 100m na wysoczyźnie. Są to osady głównie akumulacji rzecznej-piaski, a bliżej powierzchni również zastoiskowo-bagiennej- namuły i torfy.

Obszar objęty projektem planu położony jest poza obszarami występowania terenów potencjalnie zagrożonych ruchami masowymi, złóż surowców mineralnych oraz poza granicami występowania terenów i obszarów górniczych.

2.3. Wody powierzchniowe i podziemne

Teren objęty projektem planu położony jest w Pradolinie Noteci, gdzie istniejący układ hydrograficzny został ukształtowany przez człowieka. Wody powierzchniowe w gminie zajmują 449 ha, a cała powierzchnia gminy znajduje się w dorzeczu Warty. Przez gminę przebiega dział wodny III rzędu, rozdzielający zlewnie dopływów Warty: Noteci, Wełny i Kanału Kończak. Ośią hydrograficzną gminy Czarnków jest Noteć, z jedną przeprawą mostową w mieście Czarnkowie. Długość rzeki na terenie gminy wynosi 37 km. Dolina Noteci jest zatorfiona

i zmeliorowana a sama rzeka jest uregulowana. Elementem sieci hydrograficznej są liczne stawy i jeziora. Stawy znajdują się w okolicach Brzeźna, Jędrzejewa, Sarbi, Marunowa, Huty, Radosiewa, Grzép. Jedynym większym jeziorem na terenie gminy jest Jezioro Niewiemko. Powierzchnia jezior ulega zarastaniu, a obszary te przekształcają się w tereny bagienne i mokradła.

Obszar objęty projektem planu znajduje się w poza granicami występowania Głównych Zbiorników Wód Podziemnych.

Obszar objęty projektem planu znajduje się w Jednolitej Części Wód Podziemnych (JCWPd) nr 34 (PLGW600034). Zgodnie z Mapą stanu jednolitych części wód podziemnych (JCWPd) wg podziału na 172 obszary udostępnionej na stronie internetowej GIOŚ stan chemiczny i ilościowy oceniono jako dobry (2016 r.).

Zasoby wód powierzchniowych na analizowanym obszarze znajdują się w granicach jednolitej części wód powierzchniowych (JCWP) Noteć od Kanału Romanowskiego do Bukówki (PLRW60002118877), która jest silnie zmienioną częścią wód (SZCW) oraz wielką rzeką niziną (21). Charakteryzuje się złym stanem, niezagrożona jest nieosiągnięciem celów środowiskowych, którymi są osiągnięcie dobrego potencjału ekologicznego, możliwość migracji organizmów wodnych na odcinku cieką istotnego – Noteć w obrębie JCWP oraz osiągnięcie dobrego stanu chemicznego. Zgodnie z „Oceną stanu jednolitych części wód rzek i zbiorników zaporowych roku 2017 -2018” stan powyższej JCWP oceniono jako słaby, a stan chemiczny poniżej dobrego.

Zgodnie z opracowaniem „*Ocena jakości wód podziemnych w punktach pomiarowych sieci krajowej w ramach monitoringu operacyjnego stanu chemicznego wód podziemnych w roku 2018 /wg badań PIG/*”. Zgodnie z nim w punkcie pomiarowo-kontrolnym nr MONBADA 1276 określono na V klasę końcową dla wartości średnich 2018 r. (punkt zlokalizowany w miejscowości Zofiowo).

2.4. Warunki klimatyczne

Według regionalizacji klimatycznej R. Gumińskiego, analizowany obszar położony jest w dzielnicy VI – bydgoskiej, obejmuje południową część Pojezierza Południowopomorskiego i Pradolinę Noteci-Warty. Obszar ten posiada charakter przejściowy między chłodną i wilgotną dzielnicą pomorską, a cieplejszą i bardziej suchą dzielnicą środkową. Charakterystyczne cechy klimatu tej dzielnicy to:

- średnia roczna temperatura powietrza około 7,5-8,
- w ciągu roku występuje 100-110 dni z przymrozkami,
- dni pochmurnych występuje około 160,

- średnia roczna suma opadów waha się od 500-550 mm.

Teren projektu planu ma klimat charakterystyczny dla dużych dolin. Cechuje go większa wilgotność, częste występowanie mgieł oraz występowanie zjawiska inwersji termicznej ze względu na spływ wychłodzonego powietrza z wyżej położonych terenów w czasie bezchmurnych nocy.

2.5. Roślinność i świat zwierzęcy

Przestrzeń przyrodnicza gminy Czarnków składa się z terenów o charakterze naturalnym lub seminaturalnym. Wśród nich dominują tereny leśne oraz tereny zadrzewione i zakrzewione (ponad 40 % powierzchni gminy). Największy kompleks leśny, obejmujący północno-zachodnią i zachodnią część gminy, to wschodni fragment Puszczy Drawskiej. Na wschód od doliny Noteci istnieją dwa mniejsze kompleksy leśne. Pierwszy z nich zajmuje piaszczyste powierzchnie nadrzecznych teras pradolinnych i niższych poziomów terasowych w rejonie Romanowa Dolnego i Górnego oraz Walkowic. Drugi kompleks położony przy wschodniej granicy gminy (w obrębie sandru Flinty), jest częścią Lasów Sarbskich, nazywanych również Lasami Chodzieskimi. W przeważającej części kompleksów leśnych znajdujących się w granicach gminy dominuje drzewostan sosnowy (do 80 %), gatunkiem uzupełniającym, w zależności od warunków siedliskowych są: dąb, buk, brzoza, grab, świerk, lipa, klon, osika, jawor, modrzew, wiąz, topola. Tworzą one, w zależności od warunków środowiskowych, następujące siedliska: boru mieszanego świeżego, boru mieszanego wilgotnego, lasu mieszanego świeżego, lasu mieszanego wilgotnego. Na terenach bagiennych i bardzo wilgotnych, głównie w obrębie doliny Noteci, powszechnie występuje olsza czarna, tworząca wraz z jesionem i wiązem siedliska olsów i łęgów. Na szczególną uwagę zasługuje niewielki kompleks leśny porastający wzniesienia Moreny Czarnkowskiej w rejonie Goraju, Góry i Pianówki, gdzie występują siedliska lasu świeżego, które pod względem składu ich struktury podobne są od naturalnych fitocenoz świetlistej dąbrowy. Oprócz lasów ważnym elementem ekosystemów o charakterze naturalnym są łąki, szczególnie te w obrębie Pradoliny Noteci, nazywane łęgami nadnoteckimi. Łąki te (trawiaste i szuwarowo-turzycowe) porastają jedne z największych powierzchni torfowisk niskich w północno-zachodniej części kraju, którym jest dno doliny Noteci. W obrębie współczesnej doliny Noteci występują zbiorowiska mszarno-turzycowe oraz łąk bagiennych. Na powierzchniach teras nadzalewowych występują żyzne zbiorowiska świeżych łąk kośnych. Większe powierzchnie siedlisk łąkowych występują także poza doliną Noteci, w rejonie Średnicy oraz w rejonie Gębiczyna i jeziora Niewiemko.

Na obszarze gminy Czarnków występuje bardzo duża bioróżnorodność gatunkowa zwierząt związana ze zróżnicowaniem siedliskowym. Obszarami skupiającymi największą liczbę zwierząt,

oprócz Pradoliny, są kompleksy leśne – Puszcza nad Drawą oraz Lasy Sarbskie. Oprócz drobnych ssaków (wiewiórki, jeże, gronostaje) i nieco większych, jak borsuki, lisy i jenoty, występuje bardzo licznie zwierzyna łowna – jeleń europejski, daniel sarna, dzik. Należy także wspomnieć o nietoperzach. Największe skupienie ptaków obserwowane jest w obrębie Pradoliny Noteci, szczególnie w jej południkowo ukierunkowanym odcinku od Romanowa Górnego do Czarnkowa. Jest to miejsce lęgowe wielu rzadkich w Polsce ptaków, szczególnie tych związanych z ekosystemami podmokłych łąk. W dolinie Noteci występują największe w zachodniej części kraju populacje płaskonosa, cyranki, błotniaka stawowego, derkacza, czajki, kszyka, rycyka, podróżniczka, remiza i dziwonii. Występuje tu także ponad 40 % krajowej populacji kulika wielkiego. Mniej licznie występują tu także takie gatunki jak: bąk, kania ruda, błotniak łąkowy, kropiatka, zielonka, rybitwa czarna, pustułka. Wzdłuż doliny Noteci odbywają się ważne szlaki ptasich wędrówek. Od kilku lat przelatują tą drogą między innymi łabędzie czarnodziobe. W dolinie Noteci i w sąsiadujących z nią wsiach w dużej liczbie występują również bociany białe. Często spotkać można kanie rudą i czarną, a w sąsiedztwie terenów leśnych myszołowy, rzadziej jastrzębie i krogulce. W południowo-wschodniej części gminy, w sąsiedztwie dopływów Flinty, spotkać można żurawie. Na szczególną uwagę zasługuje bóbr, gatunek reintrodukowany, obecnie powoli staje się bardzo powszechny, także w dolinach mniejszych rzek. W podobnym środowisku można spotkać również wydry. Wśród innych ssaków, których bytowanie związane jest ściśle z siedliskami podmokłymi należy wymienić łosia, który coraz częściej obserwowany jest w dolinie Noteci podczas swoich dalekich migracji. Na granicy gminy Czarnków i Chodzież, co kilka lat, pojawia się wataha wilków.

Obszar objęty projektem planu nie jest bogaty w cenne przyrodniczo siedliska fauny i flory. Znajdujące się na tym terenie gatunki przyzwyczyły się do obcowania z człowiekiem i posiadają charakter antropogeniczny.

Na podstawie wizji lokalnej nie odnotowano gatunków roślin, grzybów i zwierząt objętych ochroną gatunkową, wymienionych w rozporządzeniu Ministra Środowiska z dnia 16 grudnia 2016 r. *w sprawie ochrony gatunkowej zwierząt* (Dz.U. 2016 poz. 2183), w rozporządzeniu Ministra Środowiska z dnia 9 października 2014 r. *w sprawie ochrony gatunkowej roślin* (Dz. U. z 2014 r., poz. 1409) oraz w rozporządzeniu Ministra Środowiska z dnia 9 października 2014 r. *w sprawie ochronie gatunkowej grzybów* (Dz. U. z 2014 r., poz. 1408), gatunki z załącznika IV Dyrektywy Rady 92/43/EWG z dnia 21 maja 1992 r. *w sprawie ochrony siedlisk przyrodniczych oraz dzikiej fauny i flory* (Dz. U. L 206 z 22.7.1992, str. 7) – tzw. Dyrektywy Siedliskowej, a także gatunki zagrożone wyginięciem (np. znajdujące się na regionalnej czerwonej liście) lub rzadkie.

2.6. Stan jakości powietrza i klimatu akustycznego

Stan czystości powietrza w znacznym stopniu warunkuje jakość życia na danym terenie, ponieważ powietrze jest nie tylko źródłem tlenu, ale ma również decydujący wpływ na zdrowie człowieka. Zanieczyszczenia powietrza polega więc na wprowadzaniu do atmosfery substancji stałych, ciekłych lub gazowych w ilościach, które mogą ujemnie wpływać na zdrowie ludzi, klimat, przyrodę, glebę, wodę lub spowodować inne szkody w środowisku. Stan czystości powietrza w dużej mierze uzależniony jest tym samym od skali i kierunków rozwoju regionu. Wzrost zanieczyszczenia powietrza wynika zarówno z rozwoju budownictwa mieszkaniowego, jak i aktywności gospodarczej, gdyż wymuszają one wzrost zapotrzebowania energetycznego, co w konsekwencji powoduje większą emisję zanieczyszczeń.

Przy ocenie jakości powietrza atmosferycznego na obszarze objętym projektem planu wykorzystano raport GIOŚ w Poznaniu pt. Roczna ocena jakości powietrza w województwie wielkopolskim za rok 2019. Prezentowaną ocenę wykonano w oparciu m. in. o ustawę - Prawo ochrony środowiska czy rozporządzenie Ministra Środowiska z dnia 24 sierpnia 2012 r. w sprawie poziomów niektórych substancji w powietrzu oraz Rozporządzenie Ministra Środowiska z dnia 2 sierpnia 2012 r. w sprawie stref, w których dokonuje się oceny jakości powietrza. Główny Inspektor Ochrony Środowiska dokonuje oceny poziomów substancji w powietrzu w danej strefie za rok poprzedni, a następnie dokonuje klasyfikacji stref, dla każdej substancji odrębnie, według określonych kryteriów. Wyniki ocen dla danego województwa są niezwłocznie przekazywane zarządowi województwa.

Pod kątem ochrony zdrowia ludzkiego w 2019 roku w strefie wielkopolskiej nie stwierdzono przekroczenia poziomów dopuszczalnych i docelowych stężeń NO_2 , SO_2 , CO , C_6H_6 , As , Cd , Ni , Pb i ozonu (O_3) (klasa A). Strefę wielkopolską zaliczono do klasy C pod względem stężenia pyłu PM_{10} oraz BaP . Natomiast dla pyłu $\text{PM}_{2,5}$ strefa wielkopolska uzyskała klasę C1 (poziom dopuszczalny II faza).

Pod względem kryteriów określonych w celu ochrony roślin, strefę wielkopolską ze względu na ozon zaliczono do klasy C, natomiast ze względu na dwutlenek siarki (SO_2) i tlenki azotu (NO_x) zaliczono do klasy A.

Hałas jest powszechnym zanieczyszczeniem środowiska przyrodniczego, spośród wielu jego źródeł do najbardziej uciążliwych zalicza się hałas komunikacyjny. Wpływ na klimat akustyczny ma ruch komunikacyjny drogi wojewódzkiej nr 182.

W przypadku hałasów pochodzących od dróg dopuszczalny poziom hałasu dla wskaźnika długookresowego LDWN (poziom dziennie-wieczorno-nocny) wynosi – w zależności od przeznaczenia

terenu – od 50 dB do 70 dB, natomiast dla wskaźnika LN (długookresowy poziom hałasu w porze nocy) od 45 dB do 65 dB. W odniesieniu do pojedynczej doby ustalono wartość dopuszczalną równoważnego poziomu hałasu LAeqD w porze dnia równą od 50 dB do 68 dB, natomiast wartość równoważnego poziomu hałasu w porze nocy (LAeqN) wynosi od 45 dB do 60 dB.

Jeżeli hałas przekraczający wartości dopuszczalne powstaje w związku z eksploatacją drogi, zarządzający zobowiązany jest do podjęcia działań eliminujących stwierdzone przekroczenia. Nie przewiduje się natomiast wydania decyzji o dopuszczalnym poziomie hałasu w środowisku. Inspekcja Ochrony Środowiska nie ma zatem możliwości dyscyplinowania zarządzających drogami poprzez ukaranie administracyjną karą pieniężną. Z tego powodu, jak również z uwagi na trudności w likwidacji konfliktów akustycznych, tak ważne jest uwzględnienie potrzeby zapewnienia komfortu akustycznego środowiska na etapie sporządzania planów zagospodarowania przestrzennego.

Spełnienie powyższych wymogów, określonych rozporządzeniem Ministra Środowiska nie gwarantuje stworzenia mieszkańcom warunków, w których nie występuje uciążliwe oddziaływanie hałasu. Przyjęte standardy podyktowane są realnymi możliwościami ograniczania hałasów komunikacyjnych.

Zgodnie z wynikami Generalnego Pomiaru Ruchu średni dobowy ruch roczny na drodze wojewódzkiej nr 182 w punkcie pomiarowym Czarnków – Brzeźno wynosił w roku 2015 - 4941 pojazdów silnikowych ogółem, w tym 74 - motocykli, 3951 - samochodów osobowych mikrobusy, 450 - lekkie samochody dostawce, 124 - samochody ciężarowe bez przyczepy, 262 - samochody ciężarowe z przyczepą, 40 - autobusów oraz 40 - ciągników rolniczych.

W związku z powyższym na w/w drodze ruch pojazdów ciężkich nie jest duży, przeważają samochody osobowe. Zasadniczymi czynnikami mającymi wpływ na poziom hałasu komunikacyjnego kołowego są: natężenie ruchu i udział transportu ciężkiego w strumieniu wszystkich pojazdów, stan techniczny pojazdów, rodzaj i stan nawierzchni dróg etc.

2.7. Obiekty i obszary chronione

2.7.1. Środowisko przyrodnicze

Obszar objęty projektem planu nie jest położony w granicach powierzchniowych form ochrony przyrody ustanowionych ustawą z dnia 16 kwietnia 2004 r. o ochronie przyrody.

2.7.2. Środowisko kulturowe

Zgodnie z ustawą z dnia 23 lipca 2003 r. *o ochronie zabytków i opiece nad zabytkami* ochronie i opiece podlegają:

- zabytki nieruchome, w szczególności: krajobrazy kulturowe, układy urbanistyczne, ruralistyczne i zespoły budowlane, dzieła architektury i budownictwa, dzieła budownictwa obronnego, obiekty techniki, cmentarze, parki, ogrody i inne formy zaprojektowanej zieleni, miejsca upamiętniające wydarzenia historyczne bądź działalność wybitnych osobistości lub instytucji,
- zabytki ruchome, w szczególności: dzieła sztuk plastycznych, rzemiosła artystycznego i sztuki użytkowej, kolekcje, numizmaty oraz pamiątki historyczne, wytwory techniki, materiały biblioteczne, instrumenty muzyczne, wytwory sztuki ludowej i rękodzieła oraz inne obiekty etnograficzne, przedmioty upamiętniające wydarzenia historyczne bądź działalność wybitnych osobistości lub instytucji,
- zabytki archeologiczne, w szczególności: pozostałości terenowe pradziejowego i historycznego osadnictwa, cmentarze, kurhany, relikty działalności gospodarczej, religijnej i artystycznej.

W projekcie planu nie podejmuje się ustaleń ze względu na brak obiektów zabytkowych oraz zewidencjonowanych stanowisk archeologicznych w granicach obszaru objętego planem.

2.8. Przeznaczenie gruntów leśnych na cele nieleśne

W projekcie planu nie przeznaczają się grunty leśne na cele nieleśne.

2.9. Przeznaczenie gruntów rolnych na cele nierolnicze

W projekcie planu przeznaczają się grunty rolne klasy III na cele nierolnicze.

2.10. Potencjalne zmiany w środowisku w przypadku braku realizacji projektu planu miejscowego

Aktualne zagospodarowanie terenu oraz stan poszczególnych elementów środowiska charakteryzuje się pośrednim stopniem przekształcenia cech naturalnych. Na analizowanym terenie nie obowiązuje obecnie miejscowy plan zagospodarowania przestrzennego.

Po dokładnej analizie i ocenie aktualnego stanu środowiska przyrodniczego na analizowanym obszarze stwierdzono, iż powstanie nowego zainwestowania nie spowoduje znaczącego

negatywnego oddziaływania na środowisko przyrodnicze, a zaniechanie realizacji projektu planu uniemożliwi dalszy rozwój regionu. Przekształcenie terenu związane z realizacją zapisów projektu planu spowoduje w sposób nieznaczny zmniejszenie powierzchni biologicznie czynnej i naruszenie istniejących siedlisk przyrodniczych roślin, jest to jednak niewspółmiernie mniejsza szkoda niż w przypadku większej swobody prawnej, która może doprowadzić do niepożądanego zmiany zagospodarowania terenu. Dodatkowo zgodnie z ustaleniami planu zostaną zachowane tereny biologicznie czynne poprzez ustalenie ich minimalnej powierzchni.

Zaniechanie realizacji projektu planu spowoduje, że lokalizacja nowej zabudowy prowadzona będzie częściowo w oparciu o obecnie obowiązujące przepisy, które nie zawierają odpowiednich zapisów chroniących środowisko przyrodnicze, a częściowo w oparciu o decyzje o warunkach zabudowy, które nie stanowią skutecznego narzędzia umożliwiającego kształtowanie ładu przestrzennego (przynoszą negatywne skutki w skali lokalnej). Realizacja inwestycji w oparciu o decyzje o warunkach zabudowy równoznaczna jest z brakiem z góry określonych ram dotyczących intensywności, parametrów i form zabudowy. Istnieje zatem zagrożenie, że tereny przeznaczone pod nową zabudowę zostaną zbyt intensywnie lub chaotycznie zainwestowane. Istnieje także ryzyko wprowadzenia na omawiany obszar funkcji niezgodnych z jego charakterem i generujących dla otoczenia zbyt dużo negatywnych oddziaływań. Rozwój zainwestowania w oparciu o decyzje administracyjne bez odpowiednich rozwiązań w zakresie ochrony przed zanieczyszczeniami powietrza i wód oraz hałasem, może spowodować stopniowe pogorszenie stanu środowiska lub zwiększenie ryzyka wystąpienia takiego pogorszenia. Zbyt intensywne zainwestowanie terenów może wiązać się z uszczelnieniem dużych powierzchni terenów, co wpłynie na znaczne zmniejszenie zdolności infiltracyjnych gruntów i pogorszenie warunków retencyjnych terenów.

3. Istniejące problemy ochrony środowiska istotne z punktu widzenia realizacji projektowanego dokumentu oraz określenie i ocena skutków dla środowiska wynikających z projektowanego przeznaczenia terenu oraz realizacji ustaleń projektu planu

W zakresie przewidywanego oddziaływania skutków realizacji projektu planu na poszczególne komponenty środowiska przyrodniczego stwierdza się, iż projektowane przeznaczenie obszaru oddziaływać będzie w różny sposób na aktualny stan środowiska. W przypadku terenów niezainwestowanych wpływ projektu planu miejscowego na środowisko nie będzie rażąco szkodliwy dla środowiska, aczkolwiek zmniejszą się powierzchnie terenów biologicznie czynnych, w tym zmniejszy się przepuszczalność terenu na skutek utwardzenia nawierzchni przez planowaną zabudowę.

Ochrona środowiska związana jest z różnymi rodzajami ludzkiej aktywności i skupia się na takich zagadnieniach jak zanieczyszczenie powietrza, wód i gleb, gospodarce odpadami oraz takich zjawiskach jak utrata różnorodności biologicznej, wprowadzanie gatunków inwazyjnych czy genetycznie modyfikowanych. Mając na uwadze powyższe do istniejących problemów ochrony środowiska, istotnych z punktu widzenia projektu planu, należą:

- wzrost emisji zanieczyszczeń powietrza (emisje z systemów grzewczych, z ciągów komunikacyjnych), a w konsekwencji przekroczenie wymaganych prawem norm jakości powietrza atmosferycznego, wymagające prowadzenia działań na rzecz utrzymania jakości lub poprawy warunków aerosanitarnych,
- zmniejszenie terenów biologicznie czynnych,
- powstanie niewielkiego zaburzenia naturalnego spływu wód do gruntu – retencji w wyniku powstania powierzchni nieprzepuszczalnych,
- dopuszczenie lokalizacji kondygnacji podziemnych spowoduje naruszenie warunków gruntowych wód podziemnych (Budowa kondygnacji podziemnych, w zależności od warunków gruntowo-wodnych, a zwłaszcza głębokości zalegania warstwy wodonośnej, spowodować może pewne utrudnienia w ich dotychczasowym przepływie lub zmianę jego reżimu. Dlatego w przypadku realizacji inwestycji budowlanych z kondygnacjami podziemnymi niezbędne może być wykonanie dokumentacji geologiczno-inżynierskiej z elementami badań hydrogeologicznych. W zależności od wyników tych badań, zwłaszcza w zakresie głębokości i rodzaju zalegania wód gruntowych oraz kierunku ich przepływu, niezbędne może okazać się wskazanie metody odwodnienia terenu inwestycji, która pozwoli na utrzymanie w możliwie niezmiennym stanie warunków wodnych w rejonie inwestycji).

W zakresie zasad ochrony środowiska, przyrody i krajobrazu oraz zasad kształtowania krajobrazu ustalono:

- 1) zakaz lokalizacji przedsięwzięć mogących zawsze lub potencjalnie znacząco oddziaływać na środowisko, z wyjątkiem inwestycji celu publicznego;
- 2) w granicy terenu P/U dopuszczenie lokalizacji przedsięwzięć mogących potencjalnie znacząco oddziaływać na środowisko;
- 3) zakaz lokalizacji zakładów o zwiększonym lub dużym ryzyku wystąpienia poważnych awarii, zgodnie z przepisami odrębnymi;
- 4) zakaz lokalizacji elektrowni wiatrowych oraz biogazowni za wyjątkiem mikroinstalacji;
- 5) zagospodarowanie zielenią wszystkich wolnych od utwardzenia fragmentów terenów.

3.1. Oddziaływanie na powietrze atmosferyczne i klimat

O stanie powietrza atmosferycznego decyduje przede wszystkim wielkość i przestrzenny rozkład emisji pochodzących z różnych źródeł. Na jakość powietrza obszaru objętego projektem planu wpływ ma znajdująca się w otoczeniu droga wojewódzka, ustalenia projektu planu nie mają jednak wpływu na wzmożony ruch na w/w drodze.

Realizacja ustaleń projektu planu wiązać się będzie z emisją zanieczyszczeń pochodzących z źródeł punktowych związanych z ogrzewaniem budynków. Przewiduje się, że realizacja projektu planu miejscowego spowodować może wzrost emisji zanieczyszczeń do powietrza jedynie w przypadku lokalizacji nowej zabudowy.

Poziom emisji niekorzystnych substancji do powietrza związany z realizacją nowej zabudowy będzie odmienny na etapie budowy, jak i eksploatacji. Na etapie prowadzenia prac budowlanych źródłem emisji zanieczyszczeń powietrza będą silniki pojazdów i maszyn budowlanych oraz prace ziemne. Uciążliwość placu budowy, rozumiana w tym przypadku jako przekroczenie standardów jakości środowiska w zakresie emisji zanieczyszczeń, ograniczy się tylko do tych odcinków, które przesuwają się będą w miarę postępowania prac budowlanych. Ponadto emisja do atmosfery powstająca w trakcie realizacji ustaleń projektu planu będzie czasowa, ze skutkiem odwracalnym, a przy zachowaniu odpowiednich norm pracy może być znacznie zminimalizowana.

Projekt planu ustala przy pozyskiwaniu ciepła dla celów grzewczych i technologicznych stosowanie indywidualnych systemów grzewczych na paliwa charakteryzujące się niskimi wskaźnikami emisji z

wykorzystaniem urządzeń o wysokim stopniu sprawności, a także dopuszczenie sieci ciepłowniczej oraz stosowania odnawialnych źródeł energii o mocy mikroinstalacji, zgodnie z przepisami odrębnymi (zgodnie z działaniami naprawczymi zawartymi w *Programie ochrony powietrza dla strefy wielkopolskiej w zakresie pyłu PM10, PM2,5 oraz B(a)P* przyjętym uchwałą Sejmiku Wojewódzkiego z dnia 24 lipca 2017 r.). W zakresie eksploatacji instalacji, w których następuje spalanie paliw dla celów grzewczych, stosowanie ograniczeń i zakazów zgodnie z przepisami odrębnymi (tj. z uchwałą nr XXXIX/941/17 z dnia 18 grudnia 2017 r. w sprawie wprowadzenia, na obszarze województwa wielkopolskiego, ograniczeń lub zakazów w zakresie eksploatacji instalacji, w których następuje spalanie paliw). „Ograniczenia i zakazy dotyczą:

- 1) instalacji, w których następuje spalanie paliw stałych, o których mowa w art. 3 pkt 3 ustawy z dnia 10 kwietnia 1997 r. – Prawo energetyczne (Dz. U. z 2017 r. poz. 220, poz. 791, poz. 1089 i poz. 1387), takich jak kocioł, kominek lub piec, jeżeli:
 - a) dostarczają ciepło do systemu centralnego ogrzewania lub
 - b) wydzielają ciepło poprzez:
 - i) bezpośrednie przenoszenie ciepła lub
 - ii) bezpośrednie przenoszenie ciepła w połączeniu z przenoszeniem ciepła do cieczy lub
 - iii) bezpośrednie przenoszenie ciepła w połączeniu z systemem dystrybucji gorącego powietrza;
- 2) podmiotów eksploatujących instalacje wymienione w pkt 1.”

W związku z powyższym na obszarze objętym projektem planu nie przewiduje się przekroczenia dopuszczalnych poziomów stężeń zanieczyszczeń, dlatego też w projekcie planu miejscowego nie zaszła konieczność wprowadzenia innych środków organizacyjnych i technicznych służących ograniczeniu ich ewentualnego niekorzystnego oddziaływania.

W zakresie wpływu ustaleń projektu planu miejscowego na klimat nie przewiduje się znaczących oddziaływań. Projektowane przeznaczenie terenu nie spowoduje zmiany warunków klimatycznych w rejonie. Lokalnie wystąpić może nieznaczne ocieplenie mikroklimatu poprzez zastosowanie rozwiązań grzewczych i technologicznych w nowoprojektowanych budynkach czy ograniczenie wilgotności poprzez wprowadzenie powierzchni utwardzonych, co jednak nie będzie generowało niekorzystnych oddziaływań w tym zakresie.

Monitoring wpływu zmian klimatu jest działaniem niezwykle istotnym i został wskazany w odniesieniu do poszczególnych sektorów i obszarów w ramach właściwych kierunków działań

SPA2020 (*Strategiczny plan adaptacji dla sektorów i obszarów wrażliwych na zmiany klimatu do roku 2020 z perspektywą do roku 2030*).

Tereny zieleni urządzonej mają istotne znaczenie w utrzymaniu składu atmosfery przez produkcję tlenu i wychwytaniu z niej „trucizn”. Ponadto roślinność wysoka (drzewa) stanowi regulator klimatu – poprzez zmniejszanie prędkości wiatru osłabiają tempo parowania i zmniejszają amplitudy wahań temperatur powietrza. Dlatego przy zagospodarowywaniu poszczególnych terenów, ważne jest stosowanie się do wymaganych wskaźników dotyczących areatów powierzchni biologicznie czynnych, ale i rozsądny dobór roślinności. Zaleca się pozostawienie i wprowadzanie drzew i krzewów, ponieważ wpływają pozytywnie na jakość powietrza, zatrzymują pyły i tłumią hałas.

3.2. Oddziaływanie na wody powierzchniowe i podziemne

Zgodnie z obowiązującymi wymogami, określone w projekcie planu miejscowego założenia rozwoju przestrzennego opierają się na rzeczywistym rozpoznaniu stanu zasobów wodnych. Założenia te gwarantują ochronę tych zasobów poprzez uwzględnienie określonych warunków i ograniczeń w ich wykorzystaniu. Podkreślić należy, że wszelkie zamierzenia melioracyjne powinny podlegać szczególnej kontroli i ocenie wpływu na środowisko. Na obszarze objętym projektem miejscowego planu wprowadzono obowiązek zachowania systemu melioracyjnego, a w przypadku konieczności jego naruszenia zastosowanie rozwiązań zastępczych zgodnie z przepisami odrębnymi (m.in. z Ustawą z dnia 20 lipca 2017 r. - Prawo wodne).

Dopuszczono budowę, przebudowę, rozbudowę, odbudowę i remonty sieci i urządzeń infrastruktury technicznej zgodnie z przepisami odrębnymi. Zapisy projektu planu ustalają zaopatrzenie budynków w wodę z sieci wodociągowej zgodnie z przepisami odrębnymi. Ścieki bytowe, komunalne, przemysłowe zgodnie z przepisami odrębnymi. Zgodnie z art. 5 ust. 1 pkt 2 ustawy z dnia 13 września 1996 r. o utrzymaniu czystości i porządku w gminach właściciele nieruchomości zapewniają utrzymanie czystości i porządku przez przyłączenie nieruchomości do istniejącej sieci kanalizacyjnej lub, w przypadku gdy budowa sieci kanalizacyjnej jest technicznie lub ekonomicznie nieuzasadniona, wyposażenie nieruchomości w zbiornik bezodpływowy nieczystości ciekłych lub w przydomową oczyszczalnię ścieków bytowych, spełniające wymagania określone w przepisach odrębnych. Przyłączenie nieruchomości do sieci kanalizacyjnej nie jest obowiązkowe, jeżeli nieruchomość jest wyposażona w przydomową oczyszczalnię ścieków spełniającą wymagania określone w przepisach odrębnych. Zgodnie z art. 26 ust. 1 rozporządzenia Ministra Infrastruktury z dnia 12 kwietnia 2002 r. w sprawie warunków technicznych, jakim powinny odpowiadać budynki i ich usytuowanie działka budowlana przewidziana pod zabudowę budynkami przeznaczonymi na pobyt ludzi powinna mieć

zapewnioną możliwość przyłączenia uzbrojenia działki lub bezpośrednio budynku m.in. do sieci kanalizacyjnej. Zgodnie z art. 26 ust. 3 rozporządzenia w razie braku warunków przyłączenia sieci kanalizacyjnej działka, o której mowa w ust. 1 może być wykorzystana pod zabudowę budynkami przeznaczonymi na pobyt ludzi, pod warunkiem zastosowania zbiornika bezodpływowego lub przydomowej oczyszczalni ścieków, jeżeli ich ilość nie przekracza 5 m^3 , to ich gromadzenie lub oczyszczanie wymaga pozytywnej opinii właściwego terenowo inspektora ochrony środowiska.

W przypadku wód opadowych i roztopowych ustalono ich odprowadzanie zgodnie z przepisami odrębnymi. Zgodnie z paragrafem 28 ust. 1 i ust. 2 rozporządzenia w sprawie warunków technicznych, jakim powinny odpowiadać budynki, powinna być wyposażona w kanalizację umożliwiającą odprowadzanie wód opadowych do sieci kanalizacji deszczowej lub ogólnospławnej. W przypadku budynków niskich lub budynków, dla których nie ma możliwości przyłączenia do sieci kanalizacji deszczowej lub ogólnospławnej, dopuszcza się odprowadzenie wód opadowych na własny teren nieutwardzony, do dołów chłonnych lub do zbiorników retencyjnych. Zgodnie z paragrafem 8 pkt 1 rozporządzenia budynki niskie to budynki do 12 m włącznie nad poziomem terenu lub mieszkalne o wysokości do 4 kondygnacji nadziemnych włącznie. W przypadku terenów z budynkami niskimi podstawową zasadą zagospodarowania wód opadowych i roztopowych winno być ich zatrzymanie na terenie, spowolnienie tempa spływu do odbiornika oraz naturalne oczyszczanie wód opadowych na miejscu, przed odprowadzeniem do odbiornika (np. poprzez spływ przez powierzchnie zadarnione). Natomiast dopuszczenie możliwości odprowadzania wód opadowych i roztopowych do sieci kanalizacji deszczowej powinno odbywać się na terenach, w obrębie których możliwości zagospodarowania wód opadowych i roztopowych są ograniczone (np. duży udział powierzchni trwale uszczelnionych, trudne warunki gruntowo-wodne itp.). Ponadto zgodnie z paragrafem 17 ust. 1 i ust. 2 rozporządzenia Ministra Gospodarki Morskiej i Żeglugi Śródlądowej z dnia 12 lipca 2019 r. w sprawie substancji szczególnie szkodliwych dla środowiska wodnego oraz warunków, jakie należy spełnić przy wprowadzaniu do wód lub do urządzeń wodnych wody opadowe lub roztopowe, ujęte w otwarte lub zamknięte systemy kanalizacyjne, pochodzące z zanieczyszczonej powierzchni szczelnej: terenów przemysłowych, składowych, baz transportowych, portów, lotnisk, miast, dróg zaliczanych do kategorii dróg krajowych, wojewódzkich lub powiatowych klasy G (...).

Zapisy projektu planu dopuszczają również niwelację terenu bez naruszania istniejących stosunków wodnych i interesu osób trzecich.

W projekcie planu ustalono:

- zaopatrzenie budynków w wodę z sieci wodociągowej, zgodnie z przepisami odrębnymi;
- odprowadzanie ścieków bytowych, komunalnych i przemysłowych, zgodnie z przepisami odrębnymi;
- odprowadzanie wód opadowych i roztopowych, zgodnie z przepisami odrębnymi;
- ustalono powierzchnię biologicznie czynną: nie mniej niż 35% powierzchni działki budowlanej;
- ustalono powierzchnię zabudowy: nie więcej niż 40% powierzchni działki budowlanej

Ustalenia projektu planu regulują zasady gospodarki wodno-ściekowej, w związku z czym realizacja ustaleń projektu planu gwarantują ochronę wód powierzchniowych i podziemnych zarówno w trakcie realizacji, jak i eksploatacji inwestycji. Ustalenia projektu planu nakazują działanie zgodnie z przepisami odrębnymi, wówczas w momencie przystąpienia do inwestycji budowa musi być zgodna z również przepisami prawa w zakresie ochrony przyrody, w tym ochrony wód i gruntów.

W związku z powyższym ustalenia planu nie wpłyną negatywnie na osiągnięcie celów środowiskowych określonych dla wód powierzchniowych i podziemnych oraz ustanowione dla nich cele środowiskowe, określone w „Planie gospodarowania wodami na obszarze dorzecza Odry”, ze względu na brak działań związanych z realizacją projektu planu wpływających negatywnie na środowisko. Projekt planu poprzez swoje zapisy zmniejsza powierzchnię biologicznie czynną, zakłócając w ten sposób naturalny spływ wód do gruntu, jednakże działanie to nie jest szczególnie rażące dla środowiska.

3.3. Oddziaływanie na powierzchnię terenu, gleby i zasoby naturalne

Dla obszaru objętego projektem planu, który jest niezainwestowany ustalone zostały takie wskaźniki intensywności zabudowy i powierzchni terenu biologicznie czynnego, które nie dają możliwości nadmiernego zintensyfikowania zabudowy.

Realizacja nowych budynków spowoduje trwałe wyłączenie i uszczelnienie fragmentów powierzchni ziemi, na których zostaną one posadowione. Konieczne będzie prowadzenie wykopów i wykonanie fundamentów pod konstrukcje budowlane. Spowoduje to nie tylko powstanie nadmiaru mas ziemnych, które trzeba będzie zagospodarować, ale także spowoduje zmiany w profilu glebowym (nadmierne zagęszczenie, zmiana przepuszczalności podłoża). Są to zmiany nieuniknione i związane z realizacją każdego typu inwestycji budowlanych.

Przy prowadzeniu prac ziemnych, a przede wszystkim wykopów, należy zachować szczególną ostrożność, gdyż wybranie utworów powierzchniowych, w tym gleby stanowiącej naturalny kompleks

sorpcyjny, spowoduje skrócenie drogi, a więc i czasu migracji ewentualnych zanieczyszczeń w głąb gruntu, z następstwem do wód podziemnych. Niedopuszczalne jest też używanie do prac budowlanych niesprawnych czy uszkodzonych maszyn i urządzeń.

W celu ograniczenia występowania negatywnych skutków lokalizacji nowej zabudowy na tych terenach wprowadzono zapisy określające obowiązek zachowania minimalnej powierzchni biologicznie czynnej na poszczególnych działkach budowlanych.

Zmiany ukształtowania terenu i właściwości gruntów mogą wystąpić także w skutek dopuszczonych w projekcie planu robót w zakresie budowy, przebudowy, rozbudowy, odbudowy, rozbiórki i remontów sieci i urządzeń infrastruktury technicznej w obrębie omawianego obszaru. Zapisy projektu planu ustalają zaopatrzenie w energię elektryczną z istniejącej i projektowanej sieci elektroenergetycznej; dopuszczenie stosowania energii elektrycznej pochodzącej ze źródeł odnawialnych o mocy mikroinstalacji zgodnie z przepisami odrębnymi. Ponadto w projekcie planu dopuszczono zaopatrzenia w gaz z dystrybucyjnej sieci gazowej, zgodnie z przepisami odrębnymi oraz dopuszczenie uzbrojenia terenu w zakresie usług telekomunikacyjnych, teletechnicznych w oparciu o istniejącą i projektowaną sieć telekomunikacyjną, teletechniczną, zgodnie z przepisami odrębnymi.

Przekształcenia powierzchni terenu będą miały jednak charakter lokalny i czasowy. Trwałe oddziaływanie na właściwości gruntów wystąpi jedynie poprzez umieszczenie pod powierzchnią terenu poszczególnych elementów infrastruktury technicznej. Ze względu na niewielką skalę działania, nie wpłynie to jednak na zmianę ukształtowania powierzchni terenu i warunki gruntowe.

Wprowadzenie nowej zabudowy na analizowanym obszarze spowoduje wzrost ilości wytwarzanych odpadów. Zapisy projektu planu nakładają obowiązek zagospodarowania ich zgodnie z przepisami odrębnymi. Sugeruje się zapobiegać powstawaniu odpadów u źródła, wykorzystywać technologie odzysku i recyklingu odpadów, co wpłynie na usprawnienie systemu gospodarowania odpadami na terenie gminy.

Na terenie objętym projektem planu brak jest zasobów naturalnych – surowców mineralnych, w związku z tym ustalenia projektu planu nie będą generować żadnych negatywnych oddziaływań w tym zakresie. Obszar projektu planu nie znajduje się również w granicach terenów i obszarów górniczych.

3.4. Oddziaływanie na krajobraz

Realizacja ustaleń projektu planu spowoduje zmianę krajobrazu obszaru objętego ustaleniami projektowanego dokumentu. Największy wpływ na krajobraz będzie miało powstanie nowej zabudowy. Nie będą one jednak negatywne - projektowane przeznaczenie terenu będzie tworzyć

harmonijną całość. Wszelkie zapisy dotyczące krajobrazu oparte są o *Europejską Konwencję Krajobrazową* sporządzoną we Florencji dnia 20 października 2000 roku. Warunkiem takiego stanu rzeczy jest jednak ustosunkowanie się na etapie realizacji projektu planu miejscowego odpowiednio do możliwości środowiska.

Niewątpliwie korzystne dla kształtowania krajobrazu jest ustalenie wielkości wskaźników intensywności zabudowy i powierzchni biologicznie czynnej. Ustalenia projektu planu wprowadzają również zapisy dotyczące wyglądu, w tym geometrii i nachylenia połaci dachowych. Ustalenia projektu planu nawiązują do terenów położonych w sąsiedztwie analizowanego terenu.

3.5. Oddziaływanie na klimat akustyczny oraz promieniowanie pól elektromagnetycznych

Ochrona przed hałasem zgodnie z ustawą z dnia 27 kwietnia 2001 r. *Prawo ochrony środowiska* polega na utrzymaniu poziomu hałasu poniżej dopuszczalnego lub co najmniej na tym poziomie. W przypadku, gdy nie jest to możliwe należy zastosować techniki pozwalające na obniżeniu hałasu do poziomu dopuszczalnego. Podstawą określenia dopuszczalnej wartości poziomu równoważnego hałasu jest przyporządkowanie danego terenu do określonej kategorii, o wyborze której decyduje sposób zagospodarowania.

Projekt planu miejscowego ustala ochronę akustyczną dla terenu MW/U. W myśl rozporządzenia Ministra Środowiska z dnia 14 czerwca 2007 r. *w sprawie dopuszczalnych poziomów hałasu w środowisku* oraz rozporządzenia Ministra Środowiska dnia 1 października 2012 roku *zmieniającego rozporządzenie w sprawie dopuszczalnych poziomów hałasu w środowisku* (Tab. 1): dla terenu MW/U dopuszczalne poziomy hałasu jak dla terenów mieszkaniowo - usługowych, zgodnie z przepisami odrębnymi.

Tab. 1. Dopuszczalne poziomy hałasu w środowisku powodowanego przez poszczególne grupy źródeł hałasu, z wyłączeniem hałasu powodowanego przez starty, lądowania i przeloty statków powietrznych oraz linie elektroenergetyczne, wyrażone wskaźnikami LAeq D i LAeq N, które to wskaźniki mają zastosowanie do ustalania i kontroli warunków korzystania ze środowiska, w odniesieniu do jednej doby

Lp.	Rodzaj terenu	Dopuszczalny poziom hałasu w [dB]			
		Drogi lub linie kolejowe ¹⁾		Pozostałe obiekty i działalność będąca źródłem hałasu	
		LAeq D przedział czasu odniesienia równy 16 godzinom	LAeq N przedział czasu odniesienia równy 8 godzinom	LAeq D przedział czasu odniesienia równy 8 najmniej korzystnym	LAeq N przedział czasu odniesienia równy 1 najmniej korzystnej godzinie

PROGNOZA ODDZIAŁYWANIA NA ŚRODOWISKO

				godzinom dnia kolejno po sobie następującym	nocy
1	a) Strefa ochronna "A" uzdrowiska b) Tereny szpitali poza miastem	50	45	45	40
2	a) Tereny zabudowy mieszkaniowej jednorodzinnej b) Tereny zabudowy związanej ze stałym lub czasowym pobytem dzieci i młodzieży ²⁾ c) Tereny domów opieki społecznej d) Tereny szpitali w miastach	61	56	50	40
3	a) Tereny zabudowy mieszkaniowej wielorodzinnej i zamieszkania zbiorowego b) Tereny zabudowy zagrodowej c) Tereny rekreacyjno- wypoczynkowe ²⁾ d) Tereny mieszkaniowo- usługowe	65	56	55	45
4	Tereny w strefie śródmiejskiej miast powyżej 100 tys. mieszkańców ³⁾	68	60	55	45

¹⁾ Wartości określone dla dróg i linii kolejowych stosuje się także dla torowisk tramwajowych poza pasem drogowym i kolei linowych.

²⁾ W przypadku niewykorzystywania tych terenów, zgodnie z ich funkcją, w porze nocy, nie obowiązuje na nich dopuszczalny poziom hałasu w porze nocy.

³⁾ Strefa śródmiejska miast powyżej 100 tys. mieszkańców to teren zwartej zabudowy mieszkaniowej z koncentracją obiektów administracyjnych, handlowych i usługowych. W przypadku miast, w których występują dzielnice o liczbie mieszkańców pow. 100 tys., można wyznaczyć w tych dzielnicach strefę śródmiejską, jeżeli charakteryzuje się ona zwartą zabudową mieszkaniową z koncentracją obiektów administracyjnych, handlowych i usługowych.

W Czarnkowie systematycznie wzrasta ruch tranzytowy powodując zarówno znaczny wzrost zanieczyszczeń powietrza emisją spalin, jak i wzrost uciążliwości związanych z hałasem. Dotyczy to głównie drogi wojewódzkiej nr 182.

Średni dobowy ruch roczny na drodze wojewódzkiej nr 182 w punkcie pomiarowym Czarnków/Przejście wynosił w roku 2015 - 11853 pojazdów silnikowych ogółem, w tym 154 - motocykli, 10537 - samochodów osobowych mikrobusy, 522 - lekkie samochody dostawcze, 178 - samochody ciężarowe bez przyczepy, 379 - samochody ciężarowe z przyczepą, 71 - autobusów oraz 12 - ciągników rolniczych.

W przypadku przekroczenia akustycznych standardów jakości środowiska na terenach podlegających ochronie akustycznej, nakaz zastosowania skutecznych środków technicznych,

technologicznych lub organizacyjnych ograniczających emisję hałasu, co najmniej do poziomów dopuszczalnych, zgodnie z przepisami odrębnymi. Do przykładowych środków technicznych, technologicznych lub organizacyjnych zalicza się: wprowadzenie ograniczeń prędkości, wprowadzenie tzw. „zielonej fali”, budowa dróg z tzw. „cichych nawierzchni”, bądź specjalistycznych materiałów budowlanych do wykonania odpowiedniej izolacji akustycznej.

Ustalenia projektu planu miejscowego nie powinny wpływać na nasilenie się emisji hałasu oraz nie będą generowały niekorzystnego promieniowania pól elektromagnetycznych szkodliwych dla zdrowia ludzi pod warunkiem stosowania się do zapisów zawartych w projekcie planu oraz niniejszej prognozie. Projekt planu miejscowego poprzez swoje zapisy wspomaga utrzymanie właściwego klimatu akustycznego terenów objętych ochroną akustyczną. Nie przewiduje się przekroczenia akustycznych standardów jakości środowiska.

3.6. Oddziaływanie na świat roślinny i zwierzęcy - różnorodność biologiczną, obszary chronione, w tym obszary Natura 2000

Realizacja nowego zagospodarowania na obszarze objętym projektem planu spowoduje zmianę charakteru występującej tu roślinności, która ma charakter antropogeniczny, typowy dla obszarów przekształconych przez człowieka. Dotychczas istniejąca roślinność zostanie po części zastąpiona zielenią urządzoną, również o charakterze antropogenicznym i wykształconą w ramach wymaganej powierzchni biologicznie czynnej.

Wprowadzenie nowej zabudowy w poszczególnych częściach obszaru objętego opracowaniem spowodować może zmiany żyjącej tu fauny. Na nowych terenach inwestycyjnych realizacja projektu planu może spowodować niszczenie siedlisk, poprzez ograniczenie powierzchni życiowej występujących tu gatunków zwierząt. Biorąc jednak pod uwagę charakter fauny występującej na terenach o charakterze antropogenicznym i w ich sąsiedztwie nie przewiduje się znacząco negatywnego wpływu na populację zwierząt. Istnieje duże prawdopodobieństwo, że lokalne populacje zwierząt przyzwyczajają się do nowych warunków bytowych. Powstanie nowej zabudowy, a tym samym nowych siedlisk, spowoduje wzrost fauny koegzystującej z człowiekiem.

Obszar objęty projektem planu nie jest położony w granicach powierzchniowych form ochrony przyrody ustanowionych ustawą z dnia 16 kwietnia 2004 r. *o ochronie przyrody*.

3.7. Oddziaływanie na zdrowie ludzi i dziedzictwo kulturowe

Nie przewiduje się, aby prawidłowo zrealizowany projekt planu zagospodarowania przestrzennego obszaru będącego przedmiotem oceny negatywnie wpłynął na zdrowie ludzi. Jednak dla prawidłowej jego ochrony, należy przestrzegać ustaleń planu, zwłaszcza w zakresie sanitacji terenu, gospodarki odpadami, wykorzystania rozwiązań grzewczych i technologicznych minimalizujących emisję zanieczyszczeń do atmosfery oraz zachować istniejącą i projektowaną powierzchnię biologicznie czynną. Ze względu na emisję substancji gazowych i pyłowych, a także substancji zawartych w spalinach, które odpowiedzialne są za powstawanie wielu schorzeń, należy przestrzegać dopuszczalnych norm w tym zakresie. Istotne dla zdrowia ludzi jest także stosowanie się do przepisów odrębnych w zakresie dopuszczalnych poziomów hałasu w środowisku.

W zakresie ochrony dziedzictwa kulturowego nie przewiduje się, aby ustalenia projektu planu mogły mieć jakikolwiek negatywny wpływ na obszary i obiekty objęte ochroną w myśl ustawy z dnia 23 lipca 2003 r. *o ochronie zabytków i opiece nad zabytkami*. W projekcie planu nie podejmuje się ustaleń ze względu na brak obiektów zabytkowych oraz zewidencjonowanych stanowisk archeologicznych w granicach obszaru objętego planem.

3.8. Oddziaływanie na dobra materialne

Podczas realizacji ustaleń projektu planu, nie przewiduje się negatywnego wpływu na dobra materialne należące do osób trzecich. Rozwój zainwestowania, a przez to wzrost dóbr materialnych – nieruchomości przez poszczególnych mieszkańców – jest oddziaływaniem pozytywnym. Wszelkie prace związane z realizacją nowych inwestycji nie będą wykraczać poza granice działek, do których inwestor posiada tytuł prawny.

3.9. Ryzyko występowania poważnych awarii, bezpieczeństwo mienia

Przeznaczenie analizowanego obszaru nie wiąże się z ryzykiem wystąpienia awarii. Przyjęte rozwiązania projektowe dotyczące warunków zagospodarowania przestrzennego analizowanego obszaru gwarantują bezpieczeństwo mieszkańcom i ochronę ich mienia.

Ponadto projekt planu miejscowego narzuca uwzględnienie w zagospodarowaniu i zabudowie działek ograniczeń wynikających z odległości technicznych od sieci infrastruktury technicznej zgodnie z przepisami odrębnymi. Ustalenie to dotyczy wszystkich sieci infrastruktury technicznych, a przez przepisy odrębne należy rozumieć przede wszystkim ustawę z dnia 7 lipca 1994 roku – *Prawo budowlane* oraz rozporządzenie Ministra Infrastruktury z dnia 12 kwietnia 2002 roku *w sprawie*

warunków technicznych, jakim powinny odpowiadać budynki i ich usytuowanie.

Przy zagospodarowaniu i zabudowie działek należy uwzględnić również Polskie Normy.

Nawiązując tym samym do ograniczeń wynikających odpowiednio z odległości technicznych. Dla obszaru objętego projektem planu istotne są odległości od sieci infrastruktury technicznej w przypadku sadzenia drzew jak i lokalizowania infrastruktury w pobliżu drzew:

- dla sieci energetycznej : zgodnie z Polską Normą PN-5100 -1: min. 2m,
- dla sieci telekomunikacyjnej: na podstawie Rozporządzenia Ministra Infrastruktury z dnia 26 października 2005 r. – min. 2 m,
- dla sieci wodociągowej: zgodnie z normami COBRTI INSTAL – min. 2 m mierzone od środka drzewa, dla pomników przyrody min. 15 m,
- dla sieci ciepłowniczej: zgodnie z normami COBRTI INSTAL – min. 2 m mierzone od rzutu korony.

Należy pamiętać, że powyżej podane parametry mogą ulec zmianie. Nie stanowią uregulowań prawnych, należy się odnieść zawsze do aktualnych publikacji prawnych. Konieczne jest zatem sprawdzenie aktualności przepisów lub wytycznych dotyczących wybranych odległości od sieci infrastruktury technicznej.

Zasady ochrony przeciwpożarowej – należy uwzględnić przepisy odrębne, w tym przepisy ochrony przeciwpożarowej. Nakazano uwzględnienie przepisów odrębnych dla budowli, a w przypadku lokalizacji obiektów budowlanych stanowiących przeszkody lotnicze zachowanie przepisów odrębnych.

Analizowany obszar położony jest również poza granicami obszaru szczególnego zagrożenia powodzią, w związku z czym rozpatrywanie ustaleń projektu planu w zakresie bezpieczeństwa przeciwpowodziowego uznaje się za bezpodstawne.

4. Ocena rozwiązań funkcjonalno-przestrzennych i pozostałych ustaleń projektu planu

4.1. Zgodność projektu z uwarunkowaniami ekofizjograficznymi

Projekt miejscowego planu zagospodarowania przestrzennego wskazuje rozwiązania zagospodarowania obszaru, które oparte są na uwarunkowaniach środowiska przyrodniczego analizowanego obszaru. Realizacja ustaleń projektu planu jest zgodna z cechami i stanem poszczególnych komponentów środowiska naturalnego. Realizacja nowych inwestycji zgodna będzie z przepisami ochrony środowiska i zagwarantuje prawidłową ochronę zdrowia i mienia ludzi.

4.2. Zgodność z obowiązującymi przepisami prawa

Zgodnie z ustawą z dnia 27 kwietnia 2001 r. *Prawo ochrony środowiska*, w miejscowym planie zagospodarowania przestrzennego należy zapewnić warunki utrzymania równowagi przyrodniczej i racjonalną gospodarkę zasobami środowiska m.in. poprzez uwzględnienie konieczności ochrony wód, gleb, ziemi, ochronę walorów krajobrazowych środowiska, ochronę powietrza, ochronę przed hałasem, wibracjami i polami elektromagnetycznymi. Projekt planu, dla którego sporządzana jest niniejsza prognoza, spełnia te warunki.

Zgodnie z ustawą z dnia 16 kwietnia 2004 r. *o ochronie przyrody*, w miejscowych planach zagospodarowania przestrzennego muszą być uwzględnione cele ochrony przyrody m.in. zachowanie różnorodności biologicznej, utrzymanie stabilności ekosystemów, zapewnienie ciągłości istnienia gatunków flory i fauny wraz z ich siedliskami, ochrona zieleni. Projekt planu miejscowego spełnia te warunki.

Ustalenia projektu planu respektują również szereg innych przepisów prawa w zakresie ochrony środowiska gwarantując tym samym jego zrównoważony rozwój i ład przestrzenny.

4.3. Cele ochrony środowiska ustanowione na szczeblu krajowym, międzynarodowym i wspólnotowym

Praktycznie wszystkie dokumenty poruszające problematykę ochrony środowiska przyrodniczego na szczeblu wspólnotowym i krajowym wywodzą się z kilku dokumentów międzynarodowych. Obecnie za najważniejszą zasadę prowadzenia polityk i działań na różnych szczeblach administracyjnych oraz w różnych sektorach gospodarki uważa się zasadę zrównoważonego rozwoju, która sformułowana została na Konferencji Narodów Zjednoczonych „Środowisko i Rozwój” w Rio de Janeiro w 1992 roku (*Konwencja o różnorodności biologicznej*).

Innym ważnym dokumentem o charakterze międzynarodowym jest *Agenda XXI – Globalny Program Działania na XXI wiek*, który powstał w wyniku dyskusji nad podstawowymi wyzwaniami współczesnego świata. II część pt. „Ochrona i zarządzanie zasobami przyrody” stanowi najistotniejszą część przedmiotowego dokumentu odnoszącą się do problematyki ochrony środowiska. Składa się ona z 14 rozdziałów traktujących o potrzebach badań środowiska, zapobieganiu zagrożeniom, zwalczaniu negatywnych zjawisk w środowisku, ochronie zasobów środowiska, bezpiecznym gospodarcom itd.

Zaznaczyć należy, że Polska podpisała wiele dokumentów o charakterze międzynarodowym dotyczącym problematyki ochrony środowiska. Wymieć należy tu m.in. *Ramową konwencję Narodów Zjednoczonych w sprawie zmian klimatu* (Nowy Jork, 9 maj 1992 r.) czy *Konwencję w sprawie transgranicznego przemieszczania zanieczyszczeń na dalekie odległości* (Genewa, 13 listopad 1979 r.).

Unia Europejska wyraża swoją troskę o środowisko przyrodnicze poprzez podejmowanie szeregu uchwał, rozporządzeń i dyrektyw unijnych. Do najważniejszych z nich zaliczyć należy:

- Uchwałę 87/C 328/01 z dnia 19 października 1987 r. Rady Wspólnot Europejskich i przedstawicielei rządów państw członkowskich uczestniczących w pracach Rady w sprawie kontynuacji i wdrożenia polityki Wspólnoty Europejskiej i programu działania w dziedzinie ochrony środowiska,
- Rozporządzenie Rady 1210/90/EWG z dnia 7 maja 1990 roku w sprawie utworzenia Europejskiej Agencji Ochrony Środowiska oraz sieci informacji i obserwacji,
- Dyrektywę 96/62/EU z dnia 27 września 1996 r. w sprawie jakości powietrza,
- Rozporządzenie Rady 3254/92/EWG/ z dnia 19 grudnia 1991 r. w sprawie działań Wspólnoty w zakresie ochrony przyrody,
- Dyrektywę 2001/42/WE Parlamentu Europejskiego i Rady z dnia 27 czerwca 2001 r. w sprawie oceny wpływu niektórych planów i programów na środowisko.

Zaznaczyć należy, że wraz z wejściem Polski do Unii Europejskiej na wszystkie krajowe akty prawne nałożony został obowiązek dostosowania do prawa unijnego. Mimo, że większość przepisów polskiego prawa zostało już dostosowanych, to proces ten nie został jeszcze zakończony.

Do dokumentów rangi międzynarodowej, formułujących cele ochrony środowiska istotne z punktu widzenia omawianego projektu planu, zaliczyć można:

PROGNOZA ODDZIAŁYWANIA NA ŚRODOWISKO

Nazwa dokumentu	Cel ochrony środowiska	Sposób uwzględnienia w projekcie planu
<p>Ramowa Konwencja Narodów Zjednoczonych w sprawie zmian klimatu, Rio de Janeiro 1992 r. oraz Ramowa Konwencja Narodów Zjednoczonych w sprawie zmian klimatu, Kioto 1997 r.</p>	<p>Powstrzymanie niekorzystnych zmian klimatycznych – ograniczenie emisji gazów cieplarnianych</p>	<p>„Zaopatrzenie w energię elektryczną z istniejącej i projektowanej sieci elektroenergetycznej; dopuszczenie stosowania energii elektrycznej pochodzącej ze źródeł odnawialnych o mocy mikroinstalacji zgodnie z przepisami odrębnymi”</p>
<p>Konwencja w sprawie transgranicznego przemieszczania zanieczyszczeń na dalekie odległości, Genewa 1979</p>	<p>Powstrzymanie przemieszczania się szkodliwych zanieczyszczeń na dalekie odległości</p>	<p>„Przy pozyskiwaniu ciepła dla celów grzewczych i technologicznych stosowanie indywidualnych systemów grzewczych na paliwa charakteryzujące się niskimi wskaźnikami emisji z wykorzystaniem urządzeń o wysokim stopniu sprawności, a także dopuszczenie sieci ciepłowniczej oraz stosowania odnawialnych źródeł energii o mocy mikroinstalacji”</p>
<p>Konwencja Krajobrazowa, Florencja 2000 r.</p>	<p>Ochrona krajobrazu definiowana jako działania na rzecz zachowania i utrzymywania ważnych lub charakterystycznych cech krajobrazu tak, aby ukierunkować i zharmonizować zmiany, które wynikają z procesów społecznych, gospodarczych i środowiskowych</p>	<p>W zakresie zasad ochrony i kształtowania ładu przestrzennego w projekcie planu ustalono m.in.: geometrię dachów, nachylenie połaci dachowych oraz pokrycie dachów.</p>

Zrównoważony rozwój stanowi podstawę działań polegających na kształtowaniu polityki przestrzennej przez jednostki samorządu terytorialnego poprzez opracowywanie dokumentów planistycznych jakim jest m.in. miejscowy plan zagospodarowania przestrzennego. Projektowany dokument, poprzez uwzględnienie wymogów zrównoważonego rozwoju, jest zgodny z celami ochrony środowiska ustanowionymi na szczeblu międzynarodowym.

PROGNOZA ODDZIAŁYWANIA NA ŚRODOWISKO

Podstawowym dokumentem szczebla wspólnotowego jest Traktat o funkcjonowaniu Unii Europejskiej. Cele ochrony środowiska wynikające z dokumentów wspólnotowych, z którymi projektowany dokument wykazuje zgodność przedstawia tabela poniżej:

Cele ochrony środowiska ustanowione na szczeblu wspólnotowym w Traktacie o funkcjonowaniu Unii Europejskiej	Sposób uwzględnienia w projekcie planu
<p>Promowanie środków zmierzających do rozwiązania regionalnych lub światowych problemów środowiska naturalnego, w szczególności zwalczania zmian klimatu</p>	<p>Wskazanie w projekcie planu:</p> <ul style="list-style-type: none"> - „zaopatrzenie w energię elektryczną z istniejącej i projektowanej sieci elektroenergetycznej; dopuszczenie stosowania energii elektrycznej pochodzącej ze źródeł odnawialnych o mocy mikroinstalacji zgodnie z przepisami odrębnymi”; - „przy pozyskiwaniu ciepła dla celów grzewczych i technologicznych stosowanie indywidualnych systemów grzewczych na paliwa charakteryzujące się niskimi wskaźnikami emisji z wykorzystaniem urządzeń o wysokim stopniu sprawności, a także dopuszczenie sieci ciepłowniczej oraz stosowania odnawialnych źródeł energii o mocy mikroinstalacji”
<p>Zapewnienie stopniowego ograniczenia zanieczyszczenia wód podziemnych i zapobieganiu ich dalszemu zanieczyszczeniu</p>	<p>- Ustalono odprowadzanie ścieków bytowych, komunalnych i przemysłowych, zgodnie z przepisami odrębnymi</p>

Podkreślić należy również fakt, że oceniając w projektowanym dokumencie realizację celów oraz sposobów ochrony środowiska w odniesieniu do prawa krajowego, zostaje jednocześnie spełniony warunek oceny w odniesieniu do szczebla międzynarodowego (bo dokumenty te są w swojej istocie bardzo ogólne) oraz wspólnotowego (bo zawiera swoje odpowiedniki w prawie polskim).

Wszystkie dokumenty prawne w Polsce odnosić się muszą do *Konstytucji Rzeczypospolitej Polski* przyjętej w 1997 roku - najważniejszego dokumentu prawnego w Polsce. W art. 5 *Konstytucji* stwierdzono, że Rzeczpospolita Polska zapewnia ochronę środowiska kierując się zasadą zrównoważonego rozwoju. Ponadto w niniejszym dokumencie ustala się ochronę środowiska jako obowiązek m.in. władz publicznych, które poprzez swoją politykę powinny zapewnić bezpieczeństwo ekologiczne współczesnemu i przyszłym pokoleniom.

Najważniejszym dokumentem poruszającym problem ochrony środowiska w Wielkopolsce jest Program ochrony środowiska dla województwa Wielkopolskiego na lata 2016-2020. Podstawowym celem sporządzenia i uchwalenia Programu jest realizacja przez Województwo Wielkopolskie polityki ochrony środowiska zbieżnej z założeniami najważniejszych dokumentów strategicznych i programowych. Program ma stanowić podstawę funkcjonowania systemu zarządzania środowiskiem łączącą wszystkie działania i dokumenty dotyczące ochrony środowiska i przyrody na szczeblu wojewódzkim.

Przy opracowaniu projektu planu uwzględniono cele ochrony środowiska ustanowione na wojewódzkim, powiatowym i gminnym. Zawarte one zostały m.in. w takich dokumentach jak:

- Strategia Rozwoju Gminy Czarnków na lata 2011-2020,
- Studium Uwarunkowań i Kierunków Zagospodarowania Przestrzennego Gminy Czarnków wraz ze zmianami,
- Regionalny Program Operacyjny Województwa Wielkopolskiego na lata 2014 – 2020,
- Plan Zagospodarowania Przestrzennego Województwa Wielkopolskiego,
- Plan Gospodarki Odpadami dla Województwa Wielkopolskiego na lata 2016-2022 wraz z planem inwestycyjnym,
- Strategia na rzecz Odpowiedzialnego Rozwoju do roku 2020 (z perspektywą do 2030 r.),
- Program ochrony środowiska dla województwa Wielkopolskiego na lata 2016-2020,
- Roczna ocena jakości powietrza w województwie wielkopolskim za rok 2019, GIOŚ, Poznań,
- Plan gospodarowania wodami na obszarze dorzecza Odry.

Do najważniejszych celów ochrony środowiska zalicza się:

- ochronę powietrza atmosferycznego,
- utrzymanie i ochronę walorów krajobrazowych, przyrodniczych i kulturowych,
- ochrona wód, gleby i różnorodności biologicznej,
- ochrona zdrowia ludzi przed hałasem.

Po przeanalizowaniu i ocenie ww. celów ochrony środowiska ustanowionych na szczeblu międzynarodowym, wspólnotowym i krajowym stwierdzono, iż projekt miejscowego planu zagospodarowania przestrzennego realizuję je w zakresie:

- ochrony powietrza atmosferycznego przed szkodliwymi emisjami, poprzez m.in. zapis projektu planu ustalający przy pozyskiwaniu ciepła dla celów grzewczych i technologicznych stosowanie indywidualnych systemów grzewczych na paliwa charakteryzujące się niskimi wskaźnikami emisji z wykorzystaniem urządzeń o wysokim stopniu sprawności, a także dopuszczenie sieci ciepłowniczej oraz stosowania odnawialnych źródeł energii o mocy mikroinstalacji,
- utrzymania i ochrony walorów krajobrazowych, przyrodniczych i kulturowych, poprzez m.in. rozwiązania przestrzenne uwzględniające konieczność zachowania parametrów i wskaźników zabudowy gwarantujących zachowanie ładu przestrzennego, zapis odnoszący się do zachowania powierzchni biologicznie czynnej,
- ochrony wód, gleby oraz różnorodności biologicznej, poprzez m.in. zapisy odnośnie gospodarki wodno–ściekowej oraz gospodarki odpadami,
- ochrony zdrowia ludzi przed hałasem, poprzez zapisy określające konieczność zapewnienia właściwego klimatu akustycznego na poszczególnych terenach objętych ochroną akustyczną.

Opracowany projekt planu uwzględnia, przy założeniu realizacji uwag zawartych w niniejszej prognozie, ograniczenie ujemnego wpływu zagospodarowania przestrzennego na środowisko przyrodnicze, a także ustala zasady tego zagospodarowania zgodnie z zasadami ochrony środowiska i polityką przestrzenną gminy.

4.4. Ochrona różnorodności biologicznej oraz zapobieganie zagrożeniom środowiska, w tym zdrowia ludzi i zwierząt

Projekt miejscowego planu zagospodarowania przestrzennego bierze pod uwagę różnorodność biologiczną obszaru oraz określa zasady zagospodarowania występujących zasobów środowiska. Realizacja ustaleń projektu planu nie będzie stanowić istotnego zagrożenia dla

PROGNOZA ODDZIAŁYWANIA NA ŚRODOWISKO

środowiska przyrodniczego pod warunkiem stosowania się do zawartych w uchwale i prognozie ustaleń oraz respektowania przepisów odrębnych w tym zakresie.

Ochrona bioróżnorodności zapewniona została głównie poprzez określenie wskaźników i zasad kształtowania powierzchni biologicznie czynnej, a także ustalenia odnoszące się do ochrony poszczególnych komponentów środowiska przyrodniczego.

5. Informacje końcowe

5.1. Zalecenia dotyczące możliwości wprowadzenia rozwiązań alternatywnych bądź eliminujących i ograniczających negatywne oddziaływanie na środowisko ustaleń projektu planu

Ze względu na charakter planowanego przeznaczenia obszaru nastąpi ingerencja w środowisko przyrodnicze, gdzie poszczególne jego komponenty, w tym przede wszystkim powierzchnia ziemi i krajobraz ulegną przekształceniom. Na krajobraz wpływ będzie miała głównie forma powstającej zabudowy. Powierzchnia ziemi ulegnie przekształceniom z uwagi na wprowadzenie na przedmiotowym obszarze obiektów kubaturowych oraz urządzeń infrastruktury technicznej. Stopień zmian w środowisku nie będzie jednak negatywny, a projektowane przeznaczenie terenu będzie tworzyło harmonijną całość. Warunkiem takiego stanu rzeczy będzie stosowanie na etapie sporządzania miejscowych planów zagospodarowania przestrzennego zapisów zawartych w projekcie planu odpowiednio do możliwości środowiska.

W związku z powyższym, w prognozie nie wskazuje się dodatkowych zaleceń dotyczących konieczności wprowadzenia rozwiązań alternatywnych bądź eliminujących i ograniczających negatywne oddziaływanie na środowisko realizacji ustaleń projektu planu.

5.2. Propozycje dotyczące przewidywanych metod analizy skutków realizacji postanowień projektowanego dokumentu oraz częstotliwości jej przeprowadzania

Skutki realizacji ustaleń projektu planu podlegać będą bieżącym pomiarom, ocenom oraz analizom wpływu na środowisko wielu czynników, prowadzonym w ramach Państwowego Monitoringu Środowiska. Stosownie do art. 10 ust. 2 Dyrektywy 2001/42/WE Parlamentu Europejskiego i Rady z dnia 27 czerwca 2001 r. w sprawie oceny wpływu niektórych planów i programów na środowisko – dla monitoringu znaczącego wpływu na środowisko realizacji planów możliwe jest wykorzystanie istniejącego systemu monitoringu, w celu uniknięcia jego powielania.

Monitoring prowadzony w ramach Państwowego Monitoringu Środowiska, czyli Główny Inspektorat Ochrony Środowiska. Pomiary i badania prowadzone w celu określenia stanu poszczególnych komponentów środowiska prowadzone będą zgodnie z metodyką i wymogami określonymi w poszczególnych rozporządzeniach (w tym m.in.: w rozporządzeniu Ministra Gospodarki Morskiej i Żeglugi Śródlądowej z dnia 9 października 2019 r. w sprawie form i sposobu prowadzenia monitoringu jednolitych części wód powierzchniowych i podziemnych), a także w specjalistycznych opracowaniach – określających metodyki referencyjne, odnoszące się do sposobu analizowania stanu jakości poszczególnych komponentów środowiska.

Wójt Gminy Czarnków jest obowiązany prowadzić monitoring skutków realizacji postanowień przyjętego dokumentu w zakresie oddziaływania na środowisko, zgodnie z częstotliwością i metodami, o których mowa w ust. 3 pkt 5. Niezależnie od powyższego, biorąc pod uwagę stan środowiska na omawianym obszarze, a także zakres ustaleń analizowanego projektu, stwierdzono, że szczególnie istotne będzie monitorowanie sposobu realizacji ustaleń projektu w zakresie następujących zagadnień:

- zapewnienia dopuszczalnych poziomów hałasu na terenach wymagających ochrony akustycznej (pomiar hałasu szczególnie na terenach narażonych na jego oddziaływanie),
- zaopatrzenia nowych budynków w indywidualne systemy grzewcze z wykorzystaniem urządzeń o wysokim stopniu sprawności, z dopuszczeniem pozyskiwania ciepła z sieci ciepłowniczej oraz z odnawialnych źródeł energii o mocy mikroinstalacji.

Należy też zaznaczyć, że precyzyjne określenie częstotliwości monitoringu oraz podanie jego zakresu na obecnym etapie projektowania jest bardzo utrudnione. Ustalenia miejscowego planu zagospodarowania przestrzennego określają możliwe sposoby zagospodarowania i użytkowania poszczególnych terenów, jednak uchwalenie planu nie oznacza automatycznej realizacji jego ustaleń, co w znacznym stopniu może utrudnić prowadzenie monitoringu w pełnym zakresie.

5.3. Możliwe transgraniczne oddziaływanie na środowisko

Obszar objęty projektem planu nie sąsiaduje bezpośrednio z terytoriami państw ościennych, a odległości do granic państwa we wszystkich kierunkach przekraczają wartość co najmniej 100 km. Skutki realizacji projektu planu nie będą więc mieć znaczenia transgranicznego w rozumieniu art. 51 ustawy z dnia 3 października 2008 roku *o udostępnianiu informacji o środowisku i jego ochronie, udziale społeczeństwa w ochronie środowiska oraz o ocenach oddziaływania na środowisko*.

6. Streszczenie w języku niespecjalistycznym

Niniejsza prognoza oddziaływania na środowisko dotyczy *miejscowego planu zagospodarowania przestrzennego gminy Czarnków na obszarze wsi Brzeźno, w rejonie ulic Krótkiej, Czarnkowskiej i Gębickiej – etap II*.

Dla w/w obszaru określony został stan środowiska przyrodniczego oraz jego problemy istotne z punktu widzenia realizacji ustaleń projektowanego dokumentu.

Część pierwsza opracowania obejmuje podstawy formalno-prawne oraz cel opracowania, akty prawne i materiały źródłowe oraz metody, za pomocą których sporządzono niniejszą prognozę. Podstawowym jej celem jest pełne i właściwe uwzględnienie uwarunkowań przyrodniczych charakterystycznych dla analizowanego obszaru wraz z identyfikacją potencjalnych oddziaływań na środowisko przyrodnicze i kulturowe będących wynikiem realizacji projektu planu.

Obszar objęty projektem miejscowego planu zagospodarowania przestrzennego, znajduje się w województwie wielkopolskim, w powiecie czarnkowsko-trzcianeckim, w gminie Czarnków, na terenie wsi Brzeźno. Powierzchnia projektu planu to teren ok. 1,77 ha. Zgodnie ze Studium Uwarunkowań i Kierunków Zagospodarowania Przestrzennego Gminy Czarnków wraz ze zmianami analizowany obszar przeznaczony został pod obszary zurbanizowane jednostek osadniczych (ryc. 1). Krajobraz analizowanego obszaru stanowi głównie zabudowa obiektów produkcyjnych, składów i magazynów oraz zabudowy usługowej, zabudowa mieszkaniowa wielorodzinna. Sąsiedztwo dla omawianego terenu stanowi zabudowa mieszkaniowa wielorodzinna, zabudowa mieszkaniowa jednorodzinna, pola uprawne, zabudowa obiektów produkcyjnych, składów i magazynów, zabudowa usługowa oraz droga wojewódzka nr 182. Zapisy projektu miejscowego planu zagospodarowania przestrzennego ustalają następujące przeznaczenia terenu dla poszczególnych części obszaru objętego projektem planu tj.:

- teren zabudowy mieszkaniowej wielorodzinnej z dopuszczeniem zabudowy usługowej, oznaczony na rysunku planu symbolem MW/U;
- teren zabudowy usługowej, oznaczony na rysunku planu symbolem U;
- teren obiektów produkcyjnych, składów i magazynów oraz zabudowy usługowej, oznaczony na rysunku planu symbolem P/U;
- teren parkingu, oznaczony na rysunku planu symbolem KP;
- teren drogi publicznej – drogi klasy dojazdowej, oznaczony na rysunku planu symbolem KDD;
- teren drogi wewnętrznej, oznaczony na rysunku planu symbolem KDW.

W rozdziale drugim scharakteryzowano, przeanalizowano oraz oceniono istniejący stan i funkcjonowanie środowiska przyrodniczego. Znalazły się tu informacje dotyczące położenia fizyczno-geograficznego, budowy geologicznej i warunków glebowych, surowców mineralnych, wód powierzchniowych i podziemnych, warunków klimatycznych, roślinności i świata zwierzęcego, jakości powietrza i klimatu akustycznego oraz obiektów i obszarów chronionych. Na samym końcu tego rozdziału określono potencjalne zmiany w środowisku w przypadku braku realizacji projektu planu.

Gmina Czarnków jest gminą wiejską. Gmina opiera swoje funkcjonowanie na rolnictwie i gospodarce leśnej. Jest położona w północno-zachodniej części województwa wielkopolskiego, w powiecie czarnkowsko – trzcianeckim. Tereny, na których się znajduje uznawane są za najbardziej atrakcyjne zakątki Wielkopolski określane mianem „Szwajcarii Czarnkowskiej”. Gmina Czarnków graniczy z miastem Czarnków oraz z gminami: Trzcianka, Lubasz, Połajewo, Ryczywół, Budzyń, Chodzież i Ujście. Rzeka Noteć dająca możliwość transportu rzeczno- i drogowego oraz układ dróg wojewódzkich: Wałcz–Poznań i Piła–Wronki z węzłem w Czarnkowie wpłynęły na strukturę funkcjonalno-przestrzenną Gminy. Czarnków położony jest w południowej części Niecki Szczecińskiej. Budowa geologiczna tego terenu do głębokości 4500m poznana została przez wykonanie otworu geologicznego w rejonie Mężyka, około 20 km na południowy-zachód od Czarnkowa. Strop paleozoiku w postaci cechsztyńskich utworów solnych zalega na głębokości około 3200m, strop kredowych otworów mezozoicznych nawiercono na głębokości 223m, a trzeciorzędu na głębokości 48m. Obszar objęty projektem planu położony jest poza obszarami występowania terenów potencjalnie zagrożonych ruchami masowymi, złóż surowców mineralnych oraz poza granicami występowania terenów i obszarów górniczych. Obszar objęty projektem planu położony jest poza obszarami występowania terenów potencjalnie zagrożonych ruchami masowymi, złóż surowców mineralnych oraz poza granicami występowania terenów i obszarów górniczych. Obszar objęty projektem planu znajduje się w poza granicami występowania Głównych Zbiorników Wód Podziemnych. Obszar objęty projektem planu znajduje się w Jednolitej Części Wód Podziemnych (JCWPd) nr 34 (PLGW600034). Zgodnie z Mapą stanu jednolitych części wód podziemnych (JCWPd) wg podziału na 172 obszary udostępnionej na stronie internetowej GIOŚ stan chemiczny i ilościowy oceniono jako dobry (2016 r.).

Zasoby wód powierzchniowych na analizowanym obszarze znajdują się w granicach jednolitej części wód powierzchniowych (JCWP) Noteć od Kanału Romanowskiego do Bukówki (PLRW60002118877), która jest silnie zmienioną częścią wód (SZCW) oraz wielką rzeką niziną (21). Charakteryzuje się złym stanem, niezagrożona jest nieosiągnięciem celów środowiskowych, którymi są osiągnięcie dobrego potencjału ekologicznego, możliwość migracji organizmów wodnych na

odcinku cieku istotnego – Noteć w obrębie JCWP oraz osiągnięcie dobrego stanu chemicznego. Zgodnie z „Oceną stanu jednolitych części wód rzek i zbiorników zaporowych roku 2017 -2018” stan powyższej JCWP oceniono jako słaby, a stan chemiczny poniżej dobrego.

Zgodnie z opracowaniem „*Ocena jakości wód podziemnych w punktach pomiarowych sieci krajowej w ramach monitoringu operacyjnego stanu chemicznego wód podziemnych w roku 2018 /wg badań PIG/*”. Zgodnie z nim w punkcie pomiarowo-kontrolnym nr MONBADA 1276 określono na V klasę końcową dla wartości średnich 2018 r. (punkt zlokalizowany w miejscowości Zofiowo). Według regionalizacji klimatycznej R. Gumińskiego, analizowany obszar położony jest w dzielnicy VI – bydgoskiej, obejmuje południową część Pojezierza Południowopomorskiego i Pradolinę Noteci-Warty. Na obszarze gminy Czarnków występuje bardzo duża bioróżnorodność gatunkowa zwierząt związana ze zróżnicowaniem siedliskowym. Obszarami skupiającymi największą liczbę zwierząt, oprócz Pradoliny, są kompleksy leśne – Puszcza nad Drawą oraz Lasy Sarbskie. Oprócz drobnych ssaków (wiewiórki, jeże, gronostaje) i nieco większych, jak borsuki, lisy i jenoty, występuje bardzo licznie zwierzyna łowna – jeleni europejski, daniel sarna, dzik. Należy także wspomnieć o nietoperzach. Największe skupienie ptaków obserwowane jest w obrębie Pradoliny Noteci, szczególnie w jej południkowo ukierunkowanym odcinku od Romanowa Górnego do Czarnkowa. Jest to miejsce lęgowe wielu rzadkich w Polsce ptaków, szczególnie tych związanych z ekosystemami podmokłych łąk. W dolinie Noteci występują największe w zachodniej części kraju populacje płaskonosy, cyranki, błotniaka stawowego, derkacza, czajki, kszycy, rycyka, podróżniczka, remiza i dziwonii. Występuje tu także ponad 40 % krajowej populacji kulika wielkiego. Mniej licznie występują tu także takie gatunki jak: bąk, kania ruda, błotniak łąkowy, kropiatka, zielonka, rybitwa czarna, pustułka. Wzdłuż doliny Noteci odbywają się ważne szlaki ptasich wędrówek. Od kilku lat przelatują tą drogą między innymi łabędzie czarnodziobe. W dolinie Noteci i w sąsiadujących z nią wsiach w dużej liczbie występują również bociany białe. Często spotkać można kanie rudą i czarną, a w sąsiedztwie terenów leśnych myszołowy, rzadziej jastrzębie i krogulce. W południowo-wschodniej części gminy, w sąsiedztwie dopływów Flinty, spotkać można żurawie. Na szczególną uwagę zasługuje bóbr, gatunek reintrodukowany, obecnie powoli staje się bardzo powszechny, także w dolinach mniejszych rzek. W podobnym środowisku można spotkać również wydry. Wśród innych ssaków, których bytowanie związane jest ściśle z siedliskami podmokłymi należy wymienić łosia, który coraz częściej obserwowany jest w dolinie Noteci podczas swoich dalekich migracji. Na granicy gminy Czarnków i Chodzież, co kilka lat, pojawia się wataha wilków. Obszar objęty projektem planu nie jest bogaty w cenne przyrodniczo siedliska fauny i flory. Znajdujące się na tym terenie gatunki przyzwyczyły się do obcowania z człowiekiem i posiadają charakter antropogeniczny. Na podstawie wizji lokalnej nie odnotowano gatunków roślin, grzybów i zwierząt objętych ochroną gatunkową,

wymienionych w rozporządzeniu Ministra Środowiska z dnia 16 grudnia 2016 r. w sprawie ochrony gatunkowej zwierząt (Dz.U. 2016 poz. 2183), w rozporządzeniu Ministra Środowiska z dnia 9 października 2014 r. w sprawie ochrony gatunkowej roślin (Dz. U. z 2014 r., poz. 1409) oraz w rozporządzeniu Ministra Środowiska z dnia 9 października 2014 r. w sprawie ochronie gatunkowej grzybów (Dz. U. z 2014 r., poz. 1408), gatunki z załącznika IV Dyrektywy Rady 92/43/EWG z dnia 21 maja 1992 r. w sprawie ochrony siedlisk przyrodniczych oraz dzikiej fauny i flory (Dz. U. L 206 z 22.7.1992, str. 7) – tzw. Dyrektywy Siedliskowej, a także gatunki zagrożone wyginięciem (np. znajdujące się na regionalnej czerwonej liście) lub rzadkie. Przy ocenie jakości powietrza atmosferycznego na obszarze objętym projektem planu wykorzystano raport GIOŚ w Poznaniu pt. Roczna ocena jakości powietrza w województwie wielkopolskim za rok 2019. Prezentowaną ocenę wykonano w oparciu m. in. o ustawę - Prawo ochrony środowiska czy rozporządzenie Ministra Środowiska z dnia 24 sierpnia 2012 r. w sprawie poziomów niektórych substancji w powietrzu oraz Rozporządzenie Ministra Środowiska z dnia 2 sierpnia 2012 r. w sprawie stref, w których dokonuje się oceny jakości powietrza. Główny Inspektor Ochrony Środowiska dokonuje oceny poziomów substancji w powietrzu w danej strefie za rok poprzedni, a następnie dokonuje klasyfikacji stref, dla każdej substancji odrębnie, według określonych kryteriów. Wyniki ocen dla danego województwa są niezwłocznie przekazywane zarządowi województwa. Pod kątem ochrony zdrowia ludzkiego w 2019 roku w strefie wielkopolskiej nie stwierdzono przekroczenia poziomów dopuszczalnych i docelowych stężeń NO₂, SO₂, CO, C₆H₆, As, Cd, Ni, Pb i ozonu (O₃) (klasa A). Strefę wielkopolską zaliczono do klasy C pod względem stężenia pyłu PM₁₀ oraz BaP. Natomiast dla pyłu PM_{2,5} strefa wielkopolska uzyskała klasę C1 (poziom dopuszczalny II faza). Pod względem kryteriów określonych w celu ochrony roślin, strefę wielkopolską ze względu na ozon zaliczono do klasy C, natomiast ze względu na dwutlenek siarki (SO₂) i tlenki azotu (NO_x) zaliczono do klasy A. Hałas jest powszechnym zanieczyszczeniem środowiska przyrodniczego, spośród wielu jego źródeł do najbardziej uciążliwych zalicza się hałas komunikacyjny. Wpływ na klimat akustyczny ma ruch komunikacyjny drogi wojewódzkiej nr 182. Obszar objęty projektem planu nie jest położony w granicach powierzchniowych form ochrony przyrody ustanowionych ustawą z dnia 16 kwietnia 2004 r. o ochronie przyrody. W projekcie planu nie podejmuje się ustaleń ze względu na brak obiektów zabytkowych oraz zewidencjonowanych stanowisk archeologicznych w granicach obszaru objętego planem.

Część trzecia prognozy ma na celu przedstawienie istniejących problemów ochrony środowiska istotnych z punktu widzenia realizacji projektowanego dokumentu oraz określenie i ocenę skutków dla środowiska wynikających z projektowanego przeznaczenia terenu oraz realizacji ustaleń projektu planu.

W zakresie przewidywanego oddziaływania skutków realizacji projektu planu na poszczególne komponenty środowiska przyrodniczego stwierdza się, iż projektowane przeznaczenie obszaru oddziaływać będzie w różny sposób na aktualny stan środowiska. W przypadku terenów niezainwestowanych wpływ projektu planu miejscowego na środowisko nie będzie rażąco szkodliwy dla środowiska, aczkolwiek zmniejszą się powierzchnie terenów biologicznie czynnych, w tym zmniejszy się przepuszczalność terenu na skutek utwardzenia nawierzchni przez planowaną zabudowę.

Ochrona środowiska związana jest z różnymi rodzajami ludzkiej aktywności i skupia się na takich zagadnieniach jak zanieczyszczenie powietrza, wód i gleb, gospodarce odpadami oraz takich zjawiskach jak utrata różnorodności biologicznej, wprowadzanie gatunków inwazyjnych czy genetycznie modyfikowanych. Mając na uwadze powyższe do istniejących problemów ochrony środowiska, istotnych z punktu widzenia projektu planu, należą:

- wzrost emisji zanieczyszczeń powietrza (emisje z systemów grzewczych, z ciągów komunikacyjnych), a w konsekwencji przekroczenie wymaganych prawem norm jakości powietrza atmosferycznego, wymagające prowadzenia działań na rzecz utrzymania jakości lub poprawy warunków aerosanitarnych,

- zmniejszenie terenów biologicznie czynnych,

- powstanie niewielkiego zaburzenia naturalnego spływu wód do gruntu – retencji w wyniku powstania powierzchni nieprzepuszczalnych,

- dopuszczenie lokalizacji kondygnacji podziemnych spowoduje naruszenie warunków gruntowych wód podziemnych (Budowa kondygnacji podziemnych, w zależności od warunków gruntowo-wodnych, a zwłaszcza głębokości zalegania warstwy wodonośnej, spowodować może pewne utrudnienia w ich dotychczasowym przepływie lub zmianę jego reżimu. Dlatego w przypadku realizacji inwestycji budowlanych z kondygnacjami podziemnymi niezbędne może być wykonanie dokumentacji geologiczno-inżynierskiej z elementami badań hydrogeologicznych. W zależności od wyników tych badań, zwłaszcza w zakresie głębokości i rodzaju zalegania wód gruntowych oraz kierunku ich przepływu, niezbędne może okazać się wskazanie metody odwodnienia terenu inwestycji, która pozwoli na utrzymanie w możliwie niezmiennym stanie warunków wodnych w rejonie inwestycji).

W zakresie zasad ochrony środowiska, przyrody i krajobrazu oraz zasad kształtowania krajobrazu ustalono:

PROGNOZA ODDZIAŁYWANIA NA ŚRODOWISKO

- 1) zakaz lokalizacji przedsięwzięć mogących zawsze lub potencjalnie znacząco oddziaływać na środowisko, z wyjątkiem inwestycji celu publicznego;
- 2) w granicy terenu P/U dopuszczenie lokalizacji przedsięwzięć mogących potencjalnie znacząco oddziaływać na środowisko;
- 3) zakaz lokalizacji zakładów o zwiększonym lub dużym ryzyku wystąpienia poważnych awarii, zgodnie z przepisami odrębnymi;
- 4) zakaz lokalizacji elektrowni wiatrowych oraz biogazowni za wyjątkiem mikroinstalacji;
- 5) zagospodarowanie zielenią wszystkich wolnych od utwardzenia fragmentów terenów.

W rozdziale czwartym znajduje się ocena rozwiązań zawartych w projekcie planu, która przeprowadzona została pod kątem zgodności z uwarunkowaniami ekofizjograficznymi i obowiązującymi przepisami prawa, a także celami ochrony środowiska ustanowionymi na szczeblu regionalnym, krajowym, wspólnotowym i międzynarodowym. Opisano tu także rozwiązania mające na celu ochronę bioróżnorodności oraz zapobiegające zagrożeniom środowiska.

Analizowany dokument gwarantuje swoimi zapisami ochronę poszczególnych komponentów środowiska, w tym także zdrowia ludzi, zachowując najważniejsze walory przyrodnicze, kulturowe i krajobrazowe terenu objętego opracowaniem. Projekt miejscowego planu zagospodarowania przestrzennego bierze pod uwagę różnorodność biologiczną obszaru oraz określa zasady zagospodarowania występujących zasobów środowiska. Realizacja ustaleń projektu planu nie będzie stanowić istotnego zagrożenia dla środowiska przyrodniczego pod warunkiem stosowania się do zawartych w uchwale i prognozie ustaleń oraz respektowania przepisów odrębnych w tym zakresie.

W rozdziale piątym przedstawiono możliwości wprowadzenia rozwiązań alternatywnych, eliminujących lub ograniczających negatywne oddziaływania na środowisko ustaleń projektu planu. Ponadto znaleźć można tu propozycję przewidywanej metody analizy skutków realizacji postanowień projektowanego dokumentu oraz możliwości transgranicznego oddziaływania na środowisko.

Monitoring środowiska przyrodniczego obszaru objętego projektem planu może polegać na analizie i ocenie stanu poszczególnych komponentów środowiska w oparciu o wyniki pomiarów uzyskanych w ramach Państwowego Monitoringu Środowiska przez zobligowane do tego instytucje (m.in. Wojewódzki Inspektorat Ochrony Środowiska w Poznaniu). Obszar objęty projektem planu nie

PROGNOZA ODDZIAŁYWANIA NA ŚRODOWISKO

sąsiaduje bezpośrednio z terytoriami państw ościennych, a odległości do granic państwa we wszystkich kierunkach przekraczają wartość co najmniej 100 km.

Prognozę wykonano zgodnie z aktualnie obowiązującymi wymaganiami zapisanymi w ustawie z dnia 3 października 2008 roku *o udostępnianiu informacji o środowisku i jego ochronie, udziale społeczeństwa w ochronie środowiska oraz o ocenach oddziaływania na środowisko* oraz innymi przepisami prawa w zakresie ochrony środowiska.