

*Pami
Szczęśliwy
Kł. tu*

URZĄD GMINY CZARNKÓW <i>Wielkop</i>
W PŁYŃĘŁO
01. 08. 2022
Zał. <i>5718</i>
Miejsce i data sporządzenia dokumentu

Dokument elektroniczny

2022-07-29

Dane nadawcy

PGW Wody Polskie - RZGW Bydgoszcz
85-071 Bydgoszcz (miasto)
ul. Aleje Adama Mickiewicza 15
Województwo: KUJAWSKO-POMORSKIE
Powiat: Bydgoszcz
Gmina: Bydgoszcz (gmina miejska)

Dane adresata

URZĄD GMINY CZARNKÓW (64-700 CZARNKÓW, WOJ.
WIELKOPOLSKIE)

POSTANOWIENIE

BD.ZPU.2.522.1104.2022.MSD

BD.ZPU.2.522.1104.2022.MSD

Załączniki:

- [1. BD.ZPU.2.522.1104.2022.MSD - UG Czarnkow.pdf](#)

Dokument został podpisany, aby go zweryfikować należy użyć oprogramowania do weryfikacji podpisu. Data złożenia podpisu:
2022-07-29T16:02:05.990+02:00

Podpis elektroniczny



Piła, dnia 28 lipca 2022 r.

**Państwowe
Gospodarstwo Wodne
Wody Polskie**

**Dyrektor
Zarządu Zlewni w Pile**
BD.ZPU.2.522.1104.2022.MSD

POSTANOWIENIE

Na podstawie art. 106, 123 ustawy z dnia 14 czerwca 1960 r. Kodeks postępowania administracyjnego (t.j. Dz.U. z 2021 r. poz. 735 ze zm.) w związku z art. 14, 196, 240 ust. 4 pkt 15 ustawy z dnia 20 lipca 2017 r. Prawo wodne (t.j. Dz.U. z 2021 r. poz. 2233 ze zm.) oraz z art. 53 ust. 4 pkt 6 ustawy z dnia 27 marca 2003 r. o planowaniu i zagospodarowaniu przestrzennym (t.j. Dz.U. z 2022 r. poz. 503) po rozpoznaniu wniosku Wójta Gminy Czarnków, znak: IGROŚ.6733.1.10.2020 z dnia 21 lipca 2022 r. w sprawie uzgodnienia w zakresie melioracji wodnych, projektu decyzji o ustaleniu lokalizacji inwestycji celu publicznego polegającej na budowie sieci elektroenergetycznej SN-15kV i nn-0,4kV, w tym linii kablowej nn-0,4kV i SN-15kV z instalacją optotelekomunikacyjną, małowadnorodnych stacji transformatorowych SN/nn, złączy kablowych SN-15kV oraz słupów SN-15kV na części działek o nr ewid. 194, 285/1, 160, 190, 186, 184, 296, 169/2, 168 położonych w obrębie Romanowo Dolne, gmina Czarnków, na części działek o nr ewid. 61, 468, 456, 435, 404, 419/6, 380, 377, 378, 375, 374/3, 374/1, 372, 371/2, 371/1, 365, 364, 358/1, 357, 355, 350, 349/1, 346, 344, 343/4, 343/1, 278, 279, 67, 12, 66, 65, 64, 63, 62, 68, 69, 70, 289, 321, 184, 423, 470, 473, 490 położonych w obrębie Romanowo Górne, gmina Czarnków, na części działek o nr ewid. 126, 127, 70, 123/2, 604/3, 286, 288, 290/2, 552/6, 552/1, 300/4, 781, 782 położonych w obrębie Walkowice, gmina Czarnków

postanawiam

uzgodnić ww. inwestycję w zakresie melioracji wodnych, o których mowa w art. 53 ust. 4 pkt 6 ustawy z dnia 27 marca 2003 r. o planowaniu i zagospodarowaniu przestrzennym.

Na obszarze planowanej inwestycji na działkach o nr ewid. 194, 285/1, 160, 190, 186, 184, 296, 169/2, 168 położonych w obrębie Romanowo Dolne, gmina Czarnków, na działkach o nr ewid. 61, 468, 456, 435, 404, 419/6, 380, 377, 378, 375, 374/3, 374/1, 372, 371/2, 371/1, 365, 364, 358/1, 357, 355, 350, 349/1, 346, 344, 343/4, 343/1, 278, 279, 67, 12, 66, 65, 64, 63, 62, 68, 69, 70, 289, 321, 184, 423, 470, 473, 490 położonych w obrębie Romanowo Górne, gmina Czarnków, na działkach o nr ewid. 126, 127, 70, 123/2, 604/3, 286, 288, 290/2, 552/6, 552/1, 300/4, 781, 782 położonych w obrębie Walkowice, gmina Czarnków, nie występują urządzenia melioracji wodnych, ujęte w ewidencji urządzeń melioracji wodnych oraz zmeliorowanych gruntów, prowadzonej przez Wody Polskie.

Działki o nr ewid. 190, 168 obręb Romanowo Dolne, graniczą ze śródlądową wodą powierzchniową płynącą - Kanałem Romanowskim (działka o nr ewid. 157 obręb Romanowo Dolne).

Działki o nr ewid. 468, 416/6, 377, 375, 374/1, 371/1355, i 279 obręb Romanowo Górne, graniczą ze śródlądową wodą powierzchniową płynącą - Kanałem Romanowskim (działka o nr ewid. 298 obręb Romanowo Górne).

Działka o nr ewid. 552/1 obręb Walkowice, koliduje ze śródlądową wodą powierzchniową płynącą - Kanałem Walkowickim (działki o nr ewid. 277, 546 obręb Walkowice) oraz graniczy z urządzeniem melioracji wodnych – rowem o symbolu NW-1 (działka o nr ewid. 314 obręb Walkowice).

Działka o nr ewid. 300/4 obręb Walkowice, graniczy ze śródlądową wodą powierzchniową płynącą - Kanałem Walkowickim (działka o nr ewid. 277 obręb Walkowice).

Działka o nr ewid. 782 obręb Walkowice, graniczy ze śródlądową wodą powierzchniową płynącą - Kanałem Walkowickim (działka o nr ewid. 546 obręb Walkowice).

W związku z powyższym Inwestor zobowiązany jest wykonać inwestycję w sposób uniemożliwiający zanieczyszczenie śródlądowych wód powierzchniowych płynących, uszkodzenie skarp i brzegów Kanału Romanowskiego oraz Kanału Walkowickiego.

Uzasadnienie

Wójt Gminy Czarnków, pismem znak: IGROŚ.6733.1.10.2020 z dnia 21 lipca 2022 r. przekazany w dniu 22 lipca 2022 r. do Zarządu Zlewni w Pile, wystąpił o uzgodnienie w zakresie melioracji wodnych, projektu decyzji o ustaleniu lokalizacji inwestycji celu publicznego polegającej na budowie sieci elektroenergetycznej SN-15kV i nn-0,4kV, w tym linii kablowej nn-0,4kV i SN-15kV z instalacją optotelekomunikacyjną, małowymiarowych stacji transformatorowych SN/nn, złączy kablowych SN-15kV oraz słupów SN-15kV na części działek o nr ewid. 194, 285/1, 160, 190, 186, 184, 296, 169/2, 168, położonych w obrębie Romanowo Dolne, gmina Czarnków, na części działek o nr ewid. 61, 468, 456, 435, 404, 419/6, 380, 377, 378, 375, 374/3, 374/1, 372, 371/2, 371/1, 365, 364, 358/1, 357, 355, 350, 349/1, 346, 344, 343/4, 343/1, 278, 279, 67, 12, 66, 65, 64, 63, 62, 68, 69, 70, 289, 321, 184, 423, 470, 473, 490 położonych w obrębie Romanowo Górne, gmina Czarnków, na części działek o nr ewid. 126, 127, 70, 123/2, 604/3, 286, 288, 290/2, 552/6, 552/1, 300/4, 781, 782 położonych w obrębie Walkowice, gmina Czarnków.

Wymagane uzgodnienie podyktowane jest zapisem art. 53 ust. 4 pkt. 6 ustawy z dnia 27 marca 2003 r. o planowaniu i zagospodarowaniu przestrzennym (t.j. Dz.U. z 2022 r. poz. 503), zgodnie z którym organ właściwy do wydania decyzji o ustaleniu lokalizacji inwestycji celu publicznego dokonuje uzgodnienia z organami właściwymi w sprawach ochrony gruntów rolnych i leśnych oraz melioracji wodnych – w odniesieniu do gruntów wykorzystywanych na cele rolne i leśne w rozumieniu przepisów o gospodarce nieruchomościami. Zgodnie natomiast z regulacją art. 92 ust. 2 ustawy z dnia 21 sierpnia 1997 r. o gospodarce nieruchomościami (tj. Dz.U. z 2021 r., poz. 1899) za nieruchomości wykorzystywane na cele rolne i leśne uznaje się nieruchomości wykazane w katastrze nieruchomości jako użytki rolne albo grunty leśne oraz zadrzewione i zakrzewione, a także wchodzące w skład nieruchomości rolnych użytki kopalne, nieużytki i drogi, jeżeli nie ustalono dla nich warunków zabudowy i zagospodarowania terenu.

Zgodnie z regulacją art. 196 ust. 1 i 2 ustawy z dnia 20 lipca 2017 r. Prawo wodne w celu zapewnienia dostępu do informacji o urządzeniach melioracji wodnych oraz o zmeliorowanych gruntach prowadzi się ewidencję urządzeń melioracji wodnych oraz zmeliorowanych gruntów, zwaną dalej "ewidencją melioracji wodnych". Ewidencja melioracji wodnych zawiera dane dotyczące urządzeń melioracji wodnych, w szczególności ich rodzaj, liczbę, lokalizację i parametry techniczne oraz dane dotyczące zmeliorowanych gruntów.

Przedmiotowa ewidencja prowadzona jest przez Zarządy Zlewni (art. 240 ust. 4 pkt 15 ustawy z dnia 20 lipca 2017 roku Prawo wodne).

Po analizie materiałów stwierdzono, że na obszarze planowanej inwestycji, na działkach o nr ewid. 194, 285/1, 160, 190, 186, 184, 296, 169/2, 168 położonych w obrębie Romanowo Dolne, gmina Czarnków, na działkach o nr ewid. 61, 468, 456, 435, 404, 419/6, 380, 377, 378, 375, 374/3, 374/1, 372, 371/2, 371/1, 365, 364, 358/1, 357, 355, 350, 349/1, 346, 344, 343/4, 343/1, 278, 279, 67, 12, 66, 65, 64, 63, 62, 68, 69, 70, 289, 321, 184, 423, 470, 473, 490 położonych w obrębie Romanowo Górne, gmina Czarnków, na działkach o nr ewid. 126, 127, 70, 123/2, 604/3, 286, 288, 290/2, 552/6, 552/1, 300/4, 781, 782 położonych w obrębie Walkowice, gmina Czarnków, nie występują urządzenia melioracji wodnych, ujęte w ewidencji urządzeń melioracji wodnych oraz zmeliorowanych gruntów, prowadzonej przez Wody Polskie.

Działki o nr ewid. 190, 168 obręb Romanowo Dolne, graniczą ze śródlądową wodą powierzchniową płynącą - Kanałem Romanowskim (działka o nr ewid. 157 obręb Romanowo Dolne).

Działki o nr ewid. 468, 416/6, 377, 375, 374/1, 371/1355, i 279 obręb Romanowo Górne, graniczą ze śródlądową wodą powierzchniową płynącą - Kanałem Romanowskim (działka o nr ewid. 298 obręb Romanowo Górne).

Działka o nr ewid. 552/1 obręb Walkowice, koliduje ze śródlądową wodą powierzchniową płynącą - Kanałem Walkowickim (działki o nr ewid. 277, 546 obręb Walkowice) oraz graniczy z urządzeniem melioracji wodnych – rowem o symbolu NW-1 (działka o nr ewid. 314, obręb Walkowice).

Działka o nr ewid. 300/4 obręb Walkowice, graniczy ze śródlądową wodą powierzchniową płynącą - Kanałem Walkowickim (działka o nr ewid. 277 obręb Walkowice).

Działka o nr ewid. 782 obręb Walkowice, graniczy ze śródlądową wodą powierzchniową płynącą - Kanałem Walkowickim (działka o nr ewid. 546 obręb Walkowice).

W związku z powyższym Inwestor zobowiązany jest wykonać inwestycję w sposób uniemożliwiający zanieczyszczenie śródlądowych wód powierzchniowych płynących, uszkodzenie skarp i brzegów Kanału Romanowskiego oraz Kanału Walkowickiego.

Pouczenie

Na niniejsze postanowienie służy Inwestorowi zażalenie do Dyrektora Regionalnego Zarządu Gospodarki Wodnej w Bydgoszczy za pośrednictwem Dyrektora Zarządu Zlewni w Pile, ul. Motylewska 7, 64-920 Piła, w terminie 7 dni od daty doręczenia.

Zgodnie z regulacją art. 127a w zw. z art. 144 ustawy z dnia 14 czerwca 1960r. Kodeks postępowania administracyjnego (t.j. Dz. U. z 2021 r. poz. 735 ze zm.) w trakcie biegu terminu do wniesienia zażalenia strona może zrzec się prawa do wniesienia zażalenia wobec organu administracji publicznej, który wydał postanowienie. Z dniem doręczenia Dyrektorowi Zarządu Zlewni Wód Polskich w Pile oświadczenia o zrzeczeniu się prawa do wniesienia zażalenia przez ostatnią ze stron postępowania, postanowienie staje się ostateczne i prawomocne.

Podpis jest prawidłowy

Dokument podpisany przez
Dawid Ruta
Data: 2022.07.25 14:50:36 CEST

Rozdzielnik:

1. Urząd Gminy Czarnków, ul. Rybaki 3, 64-700 Czarnków.
2. Pełnomocnik + klauzula informacyjna dotycząca przetwarzania danych osobowych.
3. ZPU (1104) aa.

Do wiadomości:

1. Nadzór Wodny w Trzciance, ul. Wieleńska 1, 64-980 Trzcianka.

UPP - Urzędowe Poświadczenie Przedłożenia

Identyfikator Poświadczenia: ePUAP-UPP87641299

Adresat dokumentu, którego dotyczy poświadczenie

Nazwa adresata dokumentu: URZĄD GMINY CZARNKÓW

Identyfikator adresata: 31b1u5toog

Rodzaj identyfikatora adresata: ePUAP-ID

Nadawca dokumentu, którego dotyczy poświadczenie

Nazwa nadawcy: PGW Wody Polskie - RZGW Bydgoszcz

Identyfikator nadawcy: pgwwp-by

Rodzaj identyfikatora nadawcy: ePUAP-ID

Dane poświadczenia

Data doręczenia: 2022-07-29T16:02:07.929

Data wytworzenia poświadczenia: 2022-07-29T16:02:07.929

Identyfikator dokumentu, którego dotyczy poświadczenie: DOK127078158

Dane uzupełniające (opcjonalne)

Rodzaj informacji uzupełniającej: Źródło

Wartość informacji uzupełniającej: Poświadczenie wystawione przez platformę ePUAP

Rodzaj informacji uzupełniającej: Identyfikator ePUAP dokumentu

Wartość informacji uzupełniającej: 127078158

Rodzaj informacji uzupełniającej: Informacja

Wartość informacji uzupełniającej: Zgodnie z art 39¹ par. 1 k.p.a. pisma powiązane z przedłożonym dokumentem będą przesyłane za pomocą środków komunikacji elektronicznej.

Rodzaj informacji uzupełniającej: Pouczenie

Wartość informacji uzupełniającej: Zgodnie z art 39¹ par. 1d k.p.a. istnieje możliwość rezygnacji z doręczania pism za pomocą środków komunikacji elektronicznej.**Dane dotyczące podpisu**


Poświadczenie zostało podpisane - aby je zweryfikować należy użyć oprogramowania do weryfikacji podpisu

Lista podpisanych elementów (referencji):

referencja ID-2795cc9de6a314a7c20107fbd03227a :

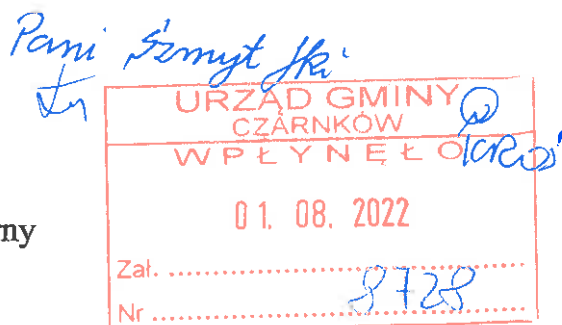
referencja ID-4fac03d28eb2e9a89a83fe308111cf53 : BD.ZPU.2.522.1104.2022.MSD.xml

referencja : #xades-id-15f4ac2225d873d3bac2329e7415e51f





Państwowy
Powiatowy Inspektor Sanitarny
w Czarnkowie



Czarnków, dnia 21 lipca 2022r.

ON-NS.9011.11.177.2022

POSTANOWIENIE

Na podstawie art. 3 pkt. 1a ustawy z dnia 14 marca 1985 r. o Państwowej Inspekcji Sanitarnej (Dz. U. z 2021 r., poz. 195 z późn. zm.), art. 60 ust.1 ustawy z dnia 27 marca 2003 r. o Planowaniu i zagospodarowaniu przestrzennym (Dz. U. z 2022 r., poz. 503), w związku z art.106 § 5 ustawy z dnia 14 czerwca 1960 r. - Kodeks postępowania administracyjnego (Dz. U. z 2021 r. poz. 735 ze zm.)

PAŃSTWOWY POWIATOWY INSPEKTOR SANITARNY W CZARNKOWIE

po zapoznaniu się z:

1. Wnioskiem Wójta Gminy Czarnków z dnia 21 lipca 2022 r., znak: IGROŚ.6733.1.10.2020, celem uzgodnienia projektu decyzji o uzgodnienia lokalizacji inwestycji celu publicznego dla inwestycji polegającej na budowie sieci elektroenergetycznej SN-15 kV i nn-0,4 kV w gminie Czarnków, obręb: Romanowo Dolne, Romanowo Górne, Walkowice, w tym linii kablowej nn-0,4 kV i SN-15kV z instalacją optotelekomunikacyjną, małogabarytowych stacji transformatorowych SN/nn, złączy kablowych SN-15 kV oraz słupów SN- 15 kV na terenie części działek o nr ewid. 194, 285/1, 160, 190, 186, 184, 296, 169/2, 168 położonych w miejscowości Romanowo Dolne, na terenie części działek o nr ewid.: 61, 468, 456, 435, 404,419/6, 380, 377, 378, 375, 374/3, 374/1, 372, 371/2, 371/1, 365, 364, 358/1, 357, 355, 350, 349/1, 346, 344, 343/4, 343/1, 278, 279, 67, 12, 66,65, 64, 63, 62, 68, 69, 70, 289, 321, 184, 423, 470, 473, 490 obręb Romanowo Górne oraz na terenie części działek o nr ewid.: 126, 127, 70, 123/2, 604/3, 286, 288, 290/2, 552/6, 552/1, 300/4, 781, 782 obręb Walkowice gmina Czarnków,
2. Kserokopią projektu decyzji o uzgodnienia lokalizacji inwestycji celu publicznego dla inwestycji polegającej na budowie sieci elektroenergetycznej SN-15 kV i nn-0,4 kV w gminie Czarnków, obręb: Romanowo Dolne, Romanowo Górne, Walkowice, w tym linii kablowej nn-0,4 kV i SN-15kV z instalacją optotelekomunikacyjną, małogabarytowych stacji transformatorowych SN/nn, złączy kablowych SN-15 kV oraz słupów SN- 15 kV na terenie części działek o nr ewid. 194, 285/1, 160, 190, 186, 184, 296, 169/2, 168 położonych w miejscowości Romanowo Dolne, na terenie części działek o nr ewid.: 61, 468, 456, 435, 404,419/6, 380, 377, 378, 375, 374/3, 374/1, 372, 371/2, 371/1, 365, 364, 358/1, 357, 355, 350, 349/1, 346, 344, 343/4, 343/1, 278, 279, 67, 12, 66,65, 64, 63,

Powiatowa Stacja
Sanitarно-Epidemiologiczna w Czarnkowie
ul. Zamkowa 8 | 64-700 Czarnków
Stanowisko Pracy do Spraw Zapobiegawczego Nadzoru Sanitarnego
tel. 67 2552240 | wew. 22
sekretariat@psse-czarnkow.pl | nadzor.zapobiegawczy@psse-czarnkow.pl
NIP 763-15-40-620 | REGON 570293360
BDO 000363554
www.gov.pl/web/psse-czarnkow
psseczarnkow/SkrytkaESP

62, 68, 69, 70, 289, 321, 184, 423, 470, 473, 490 obręb Romanowo Górne oraz na terenie części działek o nr ewid.: 126, 127, 70, 123/2, 604/3, 286, 288, 290/2, 552/6, 552/1, 300/4, 781, 782 obręb Walkowice gmina Czarnków, przygotowanej dla ENEA Operator Sp. z o.o., ul. Strzeszyńska 58, 60-479 Poznań, reprezentowanej przez pełnomocnika Pana Piotra Kruszyńskiego, ul. Juwenalisa 2 B/1, 60-461 Poznań,

3. Kserokopią wyniku analizy funkcji oraz cech zabudowy i zagospodarowania terenu,
4. Kserokopią mapy - załącznikiem do decyzji o warunkach zabudowy,

postanawia

uzgodnić pod względem wymagań higienicznych i zdrowotnych warunki zabudowy dla inwestycji polegającej na budowie sieci elektroenergetycznej SN-15 kV i nn-0,4 kV w gminie Czarnków, obręb: Romanowo Dolne, Romanowo Górne, Walkowice, w tym linii kablowej nn-0,4 kV i SN-15kV z instalacją optotelekomunikacyjną, małowabarytowych stacji transformatorowych SN/nn, złączy kablowych SN-15 kV oraz słupów SN- 15 kV na terenie części działek o nr ewid. 194, 285/1, 160, 190, 186, 184, 296, 169/2, 168 położonych w miejscowości Romanowo Dolne, na terenie części działek o nr ewid.: 61, 468, 456, 435, 404,419/6, 380, 377, 378, 375, 374/3, 374/1, 372, 371/2, 371/1, 365, 364, 358/1, 357, 355, 350, 349/1, 346, 344, 343/4, 343/1, 278, 279, 67, 12, 66,65, 64, 63, 62, 68, 69, 70, 289, 321, 184, 423, 470, 473, 490 obręb Romanowo Górne oraz na terenie części działek o nr ewid.: 126, 127, 70, 123/2, 604/3, 286, 288, 290/2, 552/6, 552/1, 300/4, 781, 782 obręb Walkowice gmina Czarnków – zgodnie z projektem decyzji o uzgodnienia lokalizacji inwestycji celu publicznego oraz rozporządzeniem Ministra Infrastruktury z dnia 12 kwietnia 2002 r. w sprawie warunków technicznych jakim powinny odpowiadać budynki i ich usytuowanie (Dz. U. z 2022 r., poz. 1230).

UZASADNIENIE:

Wójt Gminy Czarnków, wystąpił do Państwowego Powiatowego Inspektora Sanitarnego w Czarnkowie z wnioskiem z dnia 21 lipca 2022 r., znak: IGROŚ.6733.1.10.2020, celem uzgodnienia projektu decyzji o uzgodnienia lokalizacji inwestycji celu publicznego dla inwestycji polegającej na budowie sieci elektroenergetycznej SN-15 kV i nn-0,4 kV w gminie Czarnków, obręb: Romanowo Dolne, Romanowo Górne, Walkowice, w tym linii kablowej nn-0,4 kV i SN-15kV z instalacją optotelekomunikacyjną, małowabarytowych stacji transformatorowych SN/nn, złączy kablowych SN-15 kV oraz słupów SN- 15 kV na terenie części działek o nr ewid. 194, 285/1, 160, 190, 186, 184, 296, 169/2, 168 położonych w miejscowości Romanowo Dolne, na terenie części działek o nr ewid.: 61, 468, 456, 435, 404,419/6, 380, 377, 378, 375, 374/3, 374/1, 372, 371/2, 371/1, 365, 364, 358/1, 357, 355, 350, 349/1, 346, 344, 343/4, 343/1, 278, 279, 67, 12, 66,65, 64, 63, 62, 68, 69, 70, 289, 321, 184, 423, 470, 473, 490 obręb Romanowo Górne oraz na terenie części działek o nr ewid.: 126, 127, 70, 123/2, 604/3, 286, 288, 290/2, 552/6, 552/1, 300/4, 781, 782 obręb Walkowice gmina Czarnków.

Państwowy Powiatowy Inspektor Sanitarny w Czarnkowie po przeanalizowaniu wniosku oraz projektu decyzji o warunkach zabudowy dla ww. inwestycji, uzgodnił pod względem wymagań higienicznych i zdrowotnych warunki zabudowy dla inwestycji

polegającej na budowie sieci elektroenergetycznej SN-15 kV i nn-0,4 kV w gminie Czarnków, obręb: Romanowo Dolne, Romanowo Górne, Walkowice, w tym linii kablowej nn-0,4 kV i SN-15kV z instalacją optotelekomunikacyjną, małowabarytowych stacji transformatorowych SN/nn, złączy kablowych SN-15 kV oraz słupów SN- 15 kV na terenie części działek o nr ewid. 194, 285/1, 160, 190, 186, 184, 296, 169/2, 168 położonych w miejscowości Romanowo Dolne, na terenie części działek o nr ewid.: 61, 468, 456, 435, 404,419/6, 380, 377, 378, 375, 374/3, 374/1, 372, 371/2, 371/1, 365, 364, 358/1, 357, 355, 350, 349/1, 346, 344, 343/4, 343/1, 278, 279, 67, 12, 66,65, 64, 63, 62, 68, 69, 70, 289, 321, 184, 423, 470, 473, 490 obręb Romanowo Górne oraz na terenie części działek o nr ewid.: 126, 127, 70, 123/2, 604/3, 286, 288, 290/2, 552/6, 552/1, 300/4, 781, 782 obręb Walkowice gmina Czarnków, przygotowanej dla ENEA Operator Sp. z o.o., ul. Strzeszyńska 58, 60-479 Poznań, reprezentowanej przez pełnomocnika Pana Piotra Kruszyńskiego, ul. Juwenalisa 2 B/1, 60-461 Poznań.

Działki, na których planowana jest przedmiotowa inwestycja posiadają wystarczające uzbrojenie w zakresie infrastruktury technicznej i komunikacji. Działki posiadają dostępność do drogi publicznej.

Ustalenie warunków zabudowy dla przedmiotowej inwestycji nie spowoduje pogorszenia warunków higienicznych i zdrowotnych na terenie działek o nr ewid: 194, 285/1, 160, 190, 186, 184, 296, 169/2, 168 położonych w miejscowości Romanowo Dolne, na terenie części działek o nr ewid.: 61, 468, 456, 435, 404,419/6, 380, 377, 378, 375, 374/3, 374/1, 372, 371/2, 371/1, 365, 364, 358/1, 357, 355, 350, 349/1, 346, 344, 343/4, 343/1, 278, 279, 67, 12, 66,65, 64, 63, 62, 68, 69, 70, 289, 321, 184, 423, 470, 473, 490 obręb Romanowo Górne oraz na terenie części działek o nr ewid.: 126, 127, 70, 123/2, 604/3, 286, 288, 290/2, 552/6, 552/1, 300/4, 781, 782 obręb Walkowice gmina Czarnków oraz na działkach sąsiednich.

Biorąc powyższe pod uwagę Państwowy Powiatowy Inspektor Sanitarny postanowił jak w sentencji.

Integralną częścią dla Wnioskodawcy jest mapa, na której znajduje się pieczęć uzgodnienia Państwowego Powiatowego Inspektora Sanitarnego w Czarnkowie.

Pouczenie:

Na niniejsze postanowienie służy inwestorowi zażalenie do Wielkopolskiego Państwowego Wojewódzkiego Inspektora Sanitarnego za pośrednictwem Państwowego Powiatowego Inspektora Sanitarnego w Czarnkowie, ul. Zamkowa 8, w terminie 7 dni od daty doręczenia postanowienia. W trakcie biegu terminu do wniesienia zażalenia stronie przysługuje prawo do zrzeczenia się zażalenia.

Z dniem doręczenia Państwowemu Powiatowemu Inspektorowi Sanitarnemu oświadczenia o zrzeczeniu się prawa do wniesienia zażalenia przez ostatnią ze stron postępowania, niniejsze postanowienie staje się ostateczne i prawomocne. Zażalenie winno być wniesione w dwóch egzemplarzach.

Państwowy Powiatowy
Inspektor Sanitarny w Czarnkowie
Bożena Kościelska
specjalista w dziedzinie epidemiologii

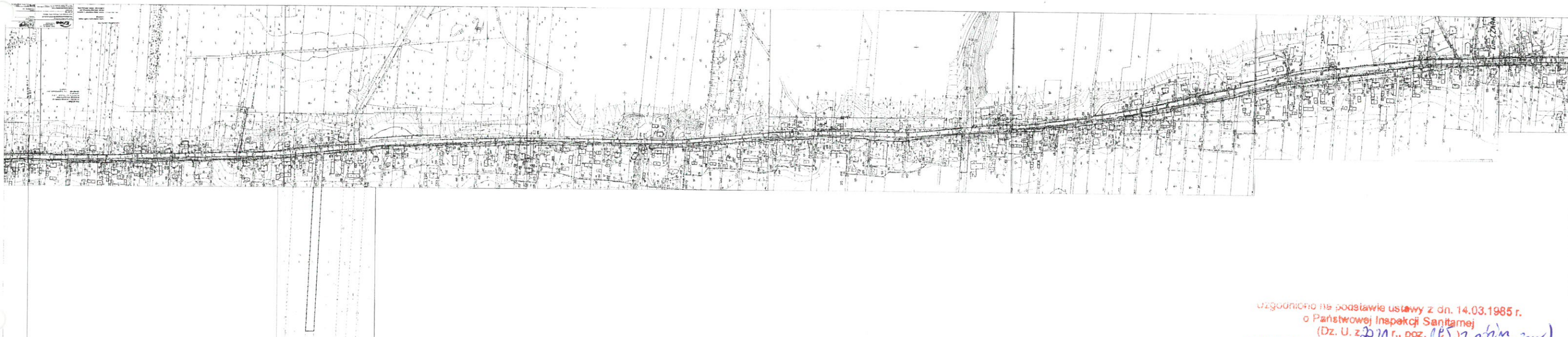
Otrzymują:

1. Wójt Gminy Czarnków, ul. Rybaki 3, 64 - 700 Czarnków,
2. Inwestor: ENEA Operator Sp. z o.o., ul. Strzeszyńska 58, 60-479 Poznań, reprezentowanej przez pełnomocnika Pana Piotra Kruszyńskiego, ul. Juwenalisa 2 B/1, 60-461 Poznań.

Do wiadomości:

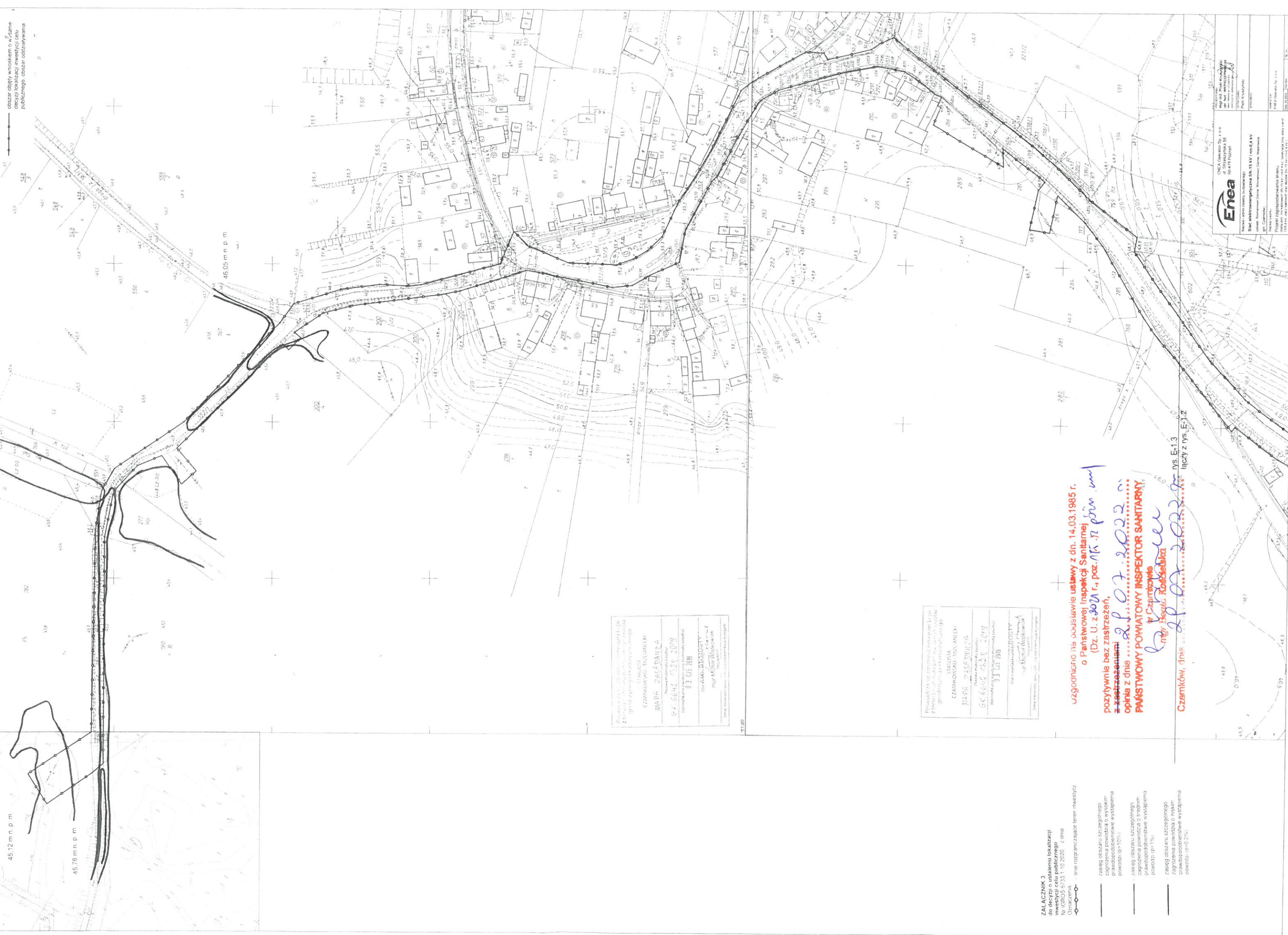
1. ON-NS a/a

Administratorem Pani/Pana danych osobowych jest Powiatowa Stacja Sanitarno-Epidemiologiczna w Czarnkowie, ul. Zamkowa 8. Posiada Pani/Pan prawo dostępu do treści swoich danych oraz ich poprawiania. Dane osobowe przetwarzane będą w celu realizacji ustawowych zadań Powiatowej Stacji sanitarno-Epidemiologicznej w Czarnkowie i będą przekazywane wyłącznie podmiotom uprawnionym do uzyskania danych osobowych na podstawie przepisów prawa lub zawartych umów. Szczegółowa Klauzula informacyjna dostępna jest na stronie pod adresem: www.gov.pl/web/psse-czarnkow (zakładka Polityka Prywatności).
H.S.



uzgodniono na podstawie ustawy z dn. 14.03.1985 r.
o Państwowej Inspekcji Sanitarnej
(Dz. U. z 2011 r., poz. 115.) *z późn. zm.*)
pozytywnie bez zastrzeżeń,
z zastrzeżeniami
opinie z dnia 29.07.2022 r.
PAŃSTWOWY POWIATOWY INSPEKTOR SANITARNY
w Czarnkowie
mgr Beata Kościńska
Czarnków, dnia 29.07.2022 r.

numer ewidencyjny działki objętej inwestycją
obszar objęty wnioskiem o wydanie decyzji lokalizacji inwestycji celu publicznego - obszar oddziaływania



45,12 m n. p. m.
45,78 m n. p. m.
46,05 m n. p. m.

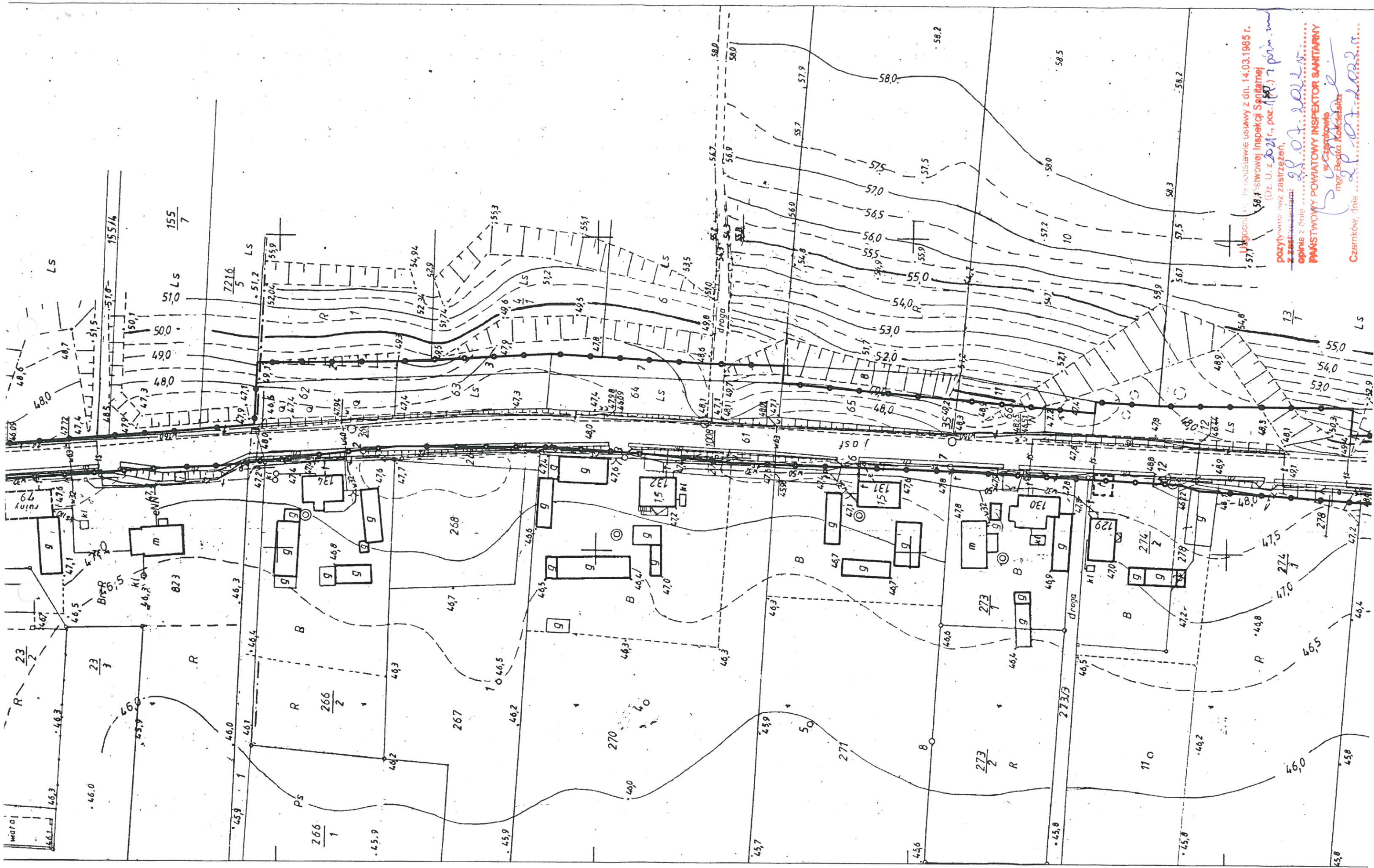
PROJEKTANTA: ZWIĄZOK INŻYNIERÓW I ARCHITEKTÓW
Z TOWARZYSTWEM INŻYNIERÓW I ARCHITEKTÓW
IM. J. KRZYŻANOWICZA
UL. SIKORSKIEGO 10, 03-400 WARSZAWA
TEL. 22 644 7555, 2019
WWW.ZWIAZOK-INGIERSKI.PL

PROJEKTANTA: MIASTO CZARNKÓW
UL. SZCZEPANOWSKA 10
TEL. 22 644 7555, 2019
WWW.MIASTO-CZARNKOW.PL

- ZALACZNIK 3 do decyzji o ustaleniu lokalizacji inwestycji celu publicznego Nr IGROS 6733.1.10.2620 z dnia 03.07.2022 r.
- Oznaczenia - linie rozgraniczające teren inwestycji
- zasięg obszaru szczególnego zagrożenia powodzi o wysokim prawdopodobieństwie wystąpienia powodzi (p=10%)
- zasięg obszaru szczególnego zagrożenia powodzi o średnim prawdopodobieństwie wystąpienia powodzi (p=1%)
- zasięg obszaru szczególnego zagrożenia powodzi o niskim prawdopodobieństwie wystąpienia powodzi (p=0,2%)

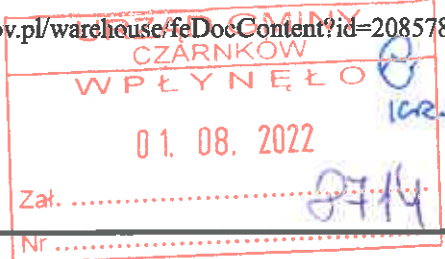
uzgodniono nis podsuławie ustawy z dn. 14.03.1985 r. o Państwowej Inspekcji Sanitarnej (Dz. U. z 2021 r., poz. 157) z dnia 07.07.2022 r. pozytywnie bez zastrzeżeń, z zastrzeżeniami
OPINIĄ Z DNIA 07.07.2022 r. PAŃSTWOWY POWIATOWY INSPEKTOR SANITARNY
 w Czarnkowie
 mgr Ewa Róbczak
 Czarnków, dnia 03.07.2022 r. vs. E-13 łączny z rys. E-1,2

Enea
 ENEA Operator Sp. z o.o.
 ul. Szarych Kosciuszki 10
 01-206 Warszawa
 NIP: 525-282-1000
 REGON: 141323517
 KRS: 0000384254
 Sąd Rejonowy dla M. St. w Warszawie XII KRS 0000384254
 NIP: 525-282-1000
 REGON: 141323517
 KRS: 0000384254
 Sąd Rejonowy dla M. St. w Warszawie XII KRS 0000384254



Uprządkowanie planu zagospodarowania przestrzennego
 w sprawie: ...
 pozytywnie bez zastrzeżeń,
 z zastrzeżeniem: ...
 28.07.2022
 PAŃSTWOWY POWIATOWY INSPEKTOR SANITARNY
 w Czarnikowie
 mgr. Beata Kocińska
 Czarników, dnia ...

*Pani
Szczęść
Jki.*



Dokument elektroniczny

Miejsce i data sporządzenia dokumentu

2022-08-01

Dane nadawcy

Telefon: +48602494915
Email: h.rm@pct.powiat.pl
STAROSTWO POWIATOWE W CZARNKOWIE
64-700 CZARNKÓW
UL. RYBAKI 3
Województwo: WIELKOPOLSKIE
Powiat: czarnkowsko-trzcianecki
Gmina: Czarnków (gmina miejska)

Dane adresata

URZĄD GMINY CZARNKÓW (64-700 CZARNKÓW, WOJ.
WIELKOPOLSKIE)

POSTANOWIENIE

GN.673.180.2022.ACN z dnia 29.07.2022 r.

Uzgodnienie w zakresie ochrony gruntów rolnych projekt decyzji o ustaleniu lokalizacji inwestycji celu publicznego dla przedsięwzięcia polegającego na budowie sieci elektroenergetycznej SN-15kV i nn-0,4kV w gminie Czarnków, obręb: Romanowo Dolne, Romanowo Górne, Walkowice, w tym linii kablowej nn-0,4kV i SN-15kV z instalacją optotelekomunikacyjną, małogabarytowych stacji transformatorowych SN/nn, złączy kablowych SN-15kV oraz słupów SN-15kV na terenie części działek o nr ewid. 194, 285/1, 160, 190, 186, 184, 296, 169/2, 168 położonych w miejscowości Romanowo Dolne; na terenie części działek o nr ewid. 61, 468, 456, 435, 404, 419/6, 380, 377, 378, 375, 374/3, 374/1, 372, 371/2, 371/1, 365, 364, 358/1, 357, 355, 350, 349/1, 346, 344, 343/4, 343/1, 278, 279, 67, 12, 66, 65, 64, 63, 62, 68, 69, 70, 289, 321, 184, 423, 470, 473, 490 obręb Romanowo Górne oraz na terenie części działek o nr ewid. 126, 127, 70, 123/2, 604/3, 286, 288, 290/2, 552/6, 552/1, 300/4, 781, 782, obręb Walkowice gm. Czarnków.

Załączniki:

1. [GN.673.180.2022.pdf](#) - Postanowienie

Dokument nie zawiera podpisu

Podpis elektroniczny



Czarnków, dnia 29 lipca 2022r.

Nr GN.673.180.2022.ACN

Za dowodem doręczenia

POSTANOWIENIE

Na podstawie art.106 § 3 i 5 ustawy z dnia 14 czerwca 1960r. Kodeks postępowania administracyjnego (j.t. Dz.U. z 2021r., poz. 735 ze zm.), art. 53 ust.4 pkt.6 i ust.5 ustawy z dnia 27 marca 2003r. o planowaniu i zagospodarowaniu przestrzennym (Dz.U. z 2022r., poz. 503) oraz art.5 ust.1 ustawy z dnia 3 lutego 1995r. o ochronie gruntów rolnych i leśnych (Dz.U. z 2021r., poz. 1326 ze zm.);

Starosta Czarnkowsko-Trzcianecki po rozpatrzeniu wniosku Wójta Gminy Czarnków Nr IGROŚ.6733.1.10.2020 z dnia 21 lipca 2022r.

p o s t a n a w i a

uzgodnić pozytywnie w zakresie ochrony gruntów rolnych

projekt decyzji o ustaleniu lokalizacji inwestycji celu publicznego dla przedsięwzięcia polegającego na budowie sieci elektroenergetycznej SN-15kV i nn-0,4kV w gminie Czarnków, obręb: Romanowo Dolne, Romanowo Górne, Walkowice, w tym linii kablowej nn-0,4kV i SN-15kV z instalacją optotelekomunikacyjną, małogabarytowych stacji transformatorowych SN/nn, złączy kablowych SN-15kV oraz słupów SN-15kV na terenie części działek o nr ewid. 194, 285/1, 160, 190, 186, 184, 296, 169/2, 168 położonych w miejscowości Romanowo Dolne; na terenie części działek o nr ewid. 61, 468, 456, 435, 404, 419/6, 380, 377, 378, 375, 374/3, 374/1, 372, 371/2, 371/1, 365, 364, 358/1, 357, 355, 350, 349/1, 346, 344, 343/4, 343/1, 278, 279, 67, 12, 66, 65, 64, 63, 62, 68, 69, 70, 289, 321, 184, 423, 470, 473, 490 obręb Romanowo Górne oraz na terenie części działek o nr ewid. 126, 127, 70, 123/2, 604/3, 286, 288, 290/2, 552/6, 552/1, 300/4, 781, 782, obręb Walkowice gm. Czarnków,

w zakresie inwestycji lokalizowanej na części działek oznaczonych nr ewid.: 184, 169/2, 168 w Romanowie Dolnym; 404, 419/6, 375, 374/3, 374/1, 371/2, 371/1, 358/1, 355, 343/4, 343/1, 278, 279, 12, 473, 490 w Romanowie Górnym; 70, 123/2, 286, 288, 290/2, 300/4, 782 w Walkowicach gm. Czarnków, w obszarze linii rozgraniczających teren inwestycji uwidocznionych w załączniku graficznym do projektu decyzji,

z następującym zastrzeżeniem:

- w przypadku realizacji inwestycji tj. nowych obiektów naziemnych na gruntach rolnych pochodzenia organicznego, należy przed wydaniem pozwolenia na budowę uzyskać decyzję zezwalającą na wyłączenie takich gruntów z produkcji rolniczej.

U z a s a d n i e n i e

Wójt Gminy Czarnków podaniem Nr IGROŚ.6733.1.10.2020 z dnia 21 lipca 2022r. wystąpił o uzgodnienie na mocy art. 53 ust.4 pkt.6 ustawy z dnia 27 marca 2003r. o planowaniu i zagospodarowaniu przestrzennym (Dz.U. z 2022r., poz. 503), lokalizacji inwestycji celu publicznego z wniosku ENEA Operator Sp. z o.o., ul. Strzeszyńska 58, 60-479 Poznań, dla przedsięwzięcia polegającego na budowie sieci elektroenergetycznej SN-15kV i nn-0,4kV w gminie Czarnków, obręb:

Romanowo Dolne, Romanowo Górne, Walkowice, w tym linii kablowej nn-0,4kV i SN-15kV z instalacją optotelekomunikacyjną, małowabarytowych stacji transformatorowych SN/nn, złączy kablowych SN-15kV oraz słupów SN-15kV na terenie części działek o nr ewid. 194, 285/1, 160, 190, 186, 184, 296, 169/2, 168 położonych w miejscowości Romanowo Dolne; na terenie części działek o nr ewid. 61, 468, 456, 435, 404, 419/6, 380, 377, 378, 375, 374/3, 374/1, 372, 371/2, 371/1, 365, 364, 358/1, 357, 355, 350, 349/1, 346, 344, 343/4, 343/1, 278, 279, 67, 12, 66, 65, 64, 63, 62, 68, 69, 70, 289, 321, 184, 423, 470, 473, 490 obręb Romanowo Górne oraz na terenie części działek o nr ewid. 126, 127, 70, 123/2, 604/3, 286, 288, 290/2, 552/6, 552/1, 300/4, 781, 782, obręb Walkowice gm. Czarnków.

Po zapoznaniu się z wnioskiem, załącznikami graficznymi do projektu decyzji, po przeprowadzeniu postępowania wyjaśniającego stwierdzono, że grunty położone na terenie części działek nr: 184, 169/2, 168 w Romanowie Dolnym; 404, 419/6, 375, 374/3, 374/1, 371/2, 371/1, 358/1, 355, 343/4, 343/1, 278, 279, 12, 473, 490 w Romanowie Górnym; 70, 123/2, 286, 288, 290/2, 300/4, 782 w Walkowicach gm. Czarnków, w obszarze linii rozgraniczających teren inwestycji uwidocznionych w załączniku graficznym do projektu decyzji, stanowią grunty rolne klasy IV, IVb, V, VI oraz nieużytki „N”.

W przypadku realizacji inwestycji tj. nowych obiektów naziemnych na gruntach rolnych klas IV-VI pochodzenia organicznego, należy przed wydaniem pozwolenia na budowę uzyskać decyzję zezwalającą na wyłączenie takich gruntów z produkcji rolniczej.

W pozostałej części w/w przedsięwzięcie lokalizowane jest na działkach stanowiących: drogi - „dr” oraz „B” – tereny mieszkaniowe, które nie podlegają niniejszemu uzgodnieniu.

Biorąc powyższe pod uwagę postanowiono uzgodnić projekt decyzji o ustaleniu lokalizacji inwestycji celu publicznego w zakresie ochrony gruntów rolnych.

z up. STAROSTY
Hanna Rosińska-Nowak
Naczelnik Wydziału Gospodarki Nieruchomościami i Mienia Powiatu
Podpisano kwalifikowanym podpisem elektronicznym

POUCZENIE

Od niniejszego postanowienia służy inwestorowi prawo wniesienia zażalenia do Samorządowego Kolegium Odwoławczego w Pile za pośrednictwem Starosty Czarnkowsko-Trzcianeckiego w terminie 7 dni od dnia jego doręczenia.

Na podstawie art. 107 §1 pkt 7 Kodeksu postępowania administracyjnego, służy prawo do zrzeczenia się zażalenia.

Na podstawie art. 127a Kpa, przed upływem terminu do wniesienia zażalenia strona może złożyć oświadczenie o zrzeczeniu się prawa do wniesienia zażalenia.

Z dniem doręczenia Staroście Czarnkowsko-Trzcianeckiemu oświadczenia o zrzeczeniu się prawa do wniesienia zażalenia, postanowienie staje się ostateczne i prawomocne.

Otrzymują (za dowodem doręczenia):

1. Wójt Gminy Czarnków, ul. Rybaki 3, 64-700 Czarnków (ePUAP)
2. ENEA Operator Sp. z o.o., ul. Strzeszyńska 58, 60-479 Poznań
3. P. Piotr Kruszyński –pełnomocnik
4. A/a

Sporządziła: Anna Czerwińska-Nowak

UPP - Urzędowe Poświadczenie Przedłożenia

Identyfikator Poświadczenia: ePUAP-UPP87684350

Adresat dokumentu, którego dotyczy poświadczenie

Nazwa adresata dokumentu: URZĄD GMINY CZARNKÓW

Identyfikator adresata: 31b1u5toog

Rodzaj identyfikatora adresata: ePUAP-ID

Nadawca dokumentu, którego dotyczy poświadczenie

Nazwa nadawcy: STAROSTWO POWIATOWE W CZARNKOWIE

Identyfikator nadawcy: PCT

Rodzaj identyfikatora nadawcy: ePUAP-ID

Dane poświadczenia

Data doręczenia: 2022-08-01T09:52:14.293

Data wytworzenia poświadczenia: 2022-08-01T09:52:14.293

Identyfikator dokumentu, którego dotyczy poświadczenie: DOK127144733

Dane uzupełniające (opcjonalne)

Rodzaj informacji uzupełniającej: Źródło

Wartość informacji uzupełniającej: Poświadczenie wystawione przez platformę ePUAP

Rodzaj informacji uzupełniającej: Identyfikator ePUAP dokumentu

Wartość informacji uzupełniającej: 127144733

Rodzaj informacji uzupełniającej: Informacja

Wartość informacji uzupełniającej: Zgodnie z art 39¹ par. 1 k.p.a. pisma powiązane z przedłożonym dokumentem będą przesyłane za pomocą środków komunikacji elektronicznej.

Rodzaj informacji uzupełniającej: Pouczenie

Wartość informacji uzupełniającej: Zgodnie z art 39¹ par. 1d k.p.a. istnieje możliwość rezygnacji z doręczania pism za pomocą środków komunikacji elektronicznej.**Dane dotyczące podpisu**

Poświadczenie zostało podpisane - aby je zweryfikować należy użyć oprogramowania do weryfikacji podpisu

Lista podpisanych elementów (referencji):

referencja ID-85edb3c83b70b005b67c6c65c96d5a1b :

referencja ID-d282672fdda6575a335a9343aeeb1264 :

GN.673.180.2022.ACN%20z%20dnia%2029.07.2022%20r..xml

referencja : #xades-id-17aaef1b3cba648330c7817519ebdcaa

Dokument elektroniczny

CZARNKÓW	
WPŁYNEŁO	
05.08.2022	
Zał.	1029'
Nr	8934

Miejsce i data sporządzenia dokumentu

2022-08-05

Dane nadawcy

PGW Wody Polskie - RZGW Bydgoszcz
85-071 Bydgoszcz (miasto)
ul. Aleje Adama Mickiewicza 15
Województwo: KUJAWSKO-POMORSKIE
Powiat: Bydgoszcz
Gmina: Bydgoszcz (gmina miejska)

Dane adresata

URZĄD GMINY CZARNKÓW (64-700 CZARNKÓW, WOJ.
WIELKOPOLSKIE)

PRZEKAZANIE

BD.ZPU.2.0155.50.2022.MSD

BD.ZPU.2.0155.50.2022.MSD

Załączniki:

- [BD.ZPU.2.0155.50.2022.MSD - UG Czarnków.pdf](#)

Dokument został podpisany, aby go zweryfikować należy użyć oprogramowania do weryfikacji podpisu. Data złożenia podpisu:
2022-08-05T07:34:04.167+02:00

Podpis elektroniczny

BD.ZPU.2.0155.50.2022.MSD

**Dyrektor Regionalnego Zarządu
Gospodarki Wodnej
Wód Polskich w Bydgoszczy**

**al. Adama Mickiewicza 15
85-071 Bydgoszcz**

Dyrektor Zarządu Zlewni Wód Polskich w Pile, na podstawie art. 65 § 1 ustawy z dnia 14 czerwca 1960 r. Kodeks postępowania administracyjnego (tj. Dz. U. z 2021 r., poz. 735) w związku z Rozdziałem III, Oddziałem 6, § 66, pkt 1, ppkt 11 regulaminu organizacyjnego Państwowego Gospodarstwa Wodnego Wody Polskie, przekazuje Dyrektorowi Regionalnego Zarządu Gospodarki Wodnej w Bydgoszczy pismo Wójta Gminy Czarnków, znak: IGROŚ.6733.1.10.2020 z dnia 1 sierpnia 2022 r. wraz z załącznikami.

Uzasadnienie

Pismem znak: IGROŚ.6733.1.10.2020 z dnia 1 sierpnia 2022 r. Wójt Gminy Czarnków zwrócił się do Zarządu Zlewni w Pile z prośbą o uzgodnienie lokalizacji inwestycji celu publicznego w odniesieniu do przedsięwzięcia wymagającego uzyskania pozwolenia wodnoprawnego polegającego na budowie sieci elektroenergetycznej SN-15kV i nn-0,4kV, w tym linii kablowej nn-0,4kV i SN-15kV z instalacją optotelekomunikacyjną, małogabarytowych stacji transformatorowych SN/nn, złączy kablowych SN-15kV oraz słupów SN-15kV na części działek o nr ewid. 194, 285/1, 160, 190, 186, 184, 296, 169/2, 168 położonych w obrębie Romanowo Dolne, gmina Czarnków, na części działek o nr ewid. 61, 468, 456, 435, 404, 419/6, 380, 377, 378, 375, 374/3, 374/1, 372, 371/2, 371/1, 365, 364, 358/1, 357, 355, 350, 349/1, 346, 344, 343/4, 343/1, 278, 279, 67, 12, 66, 65, 64, 63, 62, 68, 69, 70, 289, 321, 184, 423, 470, 473, 490 położonych w obrębie Romanowo Górne, gmina Czarnków, na części działek o nr ewid. 126, 127, 70, 123/2, 604/3, 286, 288, 290/2, 552/6, 552/1, 300/4, 781, 782 położonych w obrębie Walkowice, gmina Czarnków

Na podstawie Zarządzenia nr 5/2019 Prezesa PGW WP w sprawie nadania regulaminu organizacyjnego Państwowemu Gospodarstwu Wodnemu Wody Polskie, zgodnie z Rozdziałem III, Oddziałem 4, § 61, pkt 1, ppkt 2 do zadań Regionalnego Zarządu Gospodarki Wodnej należy m in. prowadzenie spraw związanych z uzgadnianiem decyzji o warunkach zabudowy i decyzji o ustaleniu lokalizacji inwestycji celu publicznego w odniesieniu do przedsięwzięć wymagających uzyskania pozwolenia wodnoprawnego, dlatego organem właściwym do zajęcia stanowiska w tej sprawie jest Regionalny Zarząd Gospodarki Wodnej w Bydgoszczy.

Dokument
podpisany przez
Z UP. DYREKTORA Dawid Ruta
Dawid Ruta Data: 2022.08.04
PODPIS ELEKTRONICZNY 14:28:22 CEST

Załącznik:

- pismo Wójta Gminy Czarnków, znak: IGROŚ.6733.1.10.2020 z dnia 1 sierpnia 2022 r. wraz z załącznikami.

Rozdzielnik:

1. Adresat.
2. ZPU (50) aa.

Do wiadomości:

1. Urząd Gminy Czarnków, ul. Rybaki 3, 64-700 Czarnków (ePUAP).

UPP - Urządowe Poświadczenie Przedłożenia

Identyfikator Poświadczenia: ePUAP-UPP87970415

Adresat dokumentu, którego dotyczy poświadczenie

Nazwa adresata dokumentu: URZĄD GMINY CZARNKÓW

Identyfikator adresata: 31b1u5toog

Rodzaj identyfikatora adresata: ePUAP-ID

Nadawca dokumentu, którego dotyczy poświadczenie

Nazwa nadawcy: PGW Wody Polskie - RZGW Bydgoszcz

Identyfikator nadawcy: pgwwwp-by

Rodzaj identyfikatora nadawcy: ePUAP-ID

Dane poświadczenia

Data doręczenia: 2022-08-05T07:34:05.99

Data wytworzenia poświadczenia: 2022-08-05T07:34:05.99

Identyfikator dokumentu, którego dotyczy poświadczenie: DOK127554194

Dane uzupełniające (opcjonalne)

Rodzaj informacji uzupełniającej: Źródło

Wartość informacji uzupełniającej: Poświadczenie wystawione przez platformę ePUAP

Rodzaj informacji uzupełniającej: Identyfikator ePUAP dokumentu

Wartość informacji uzupełniającej: 127554194

Rodzaj informacji uzupełniającej: Informacja

Wartość informacji uzupełniającej: Zgodnie z art 39¹ par. 1 k.p.a. pisma powiązane z przedłożonym dokumentem będą przesyłane za pomocą środków komunikacji elektronicznej.

Rodzaj informacji uzupełniającej: Pouczenie

Wartość informacji uzupełniającej: Zgodnie z art 39¹ par. 1d k.p.a. istnieje możliwość rezygnacji z doręczania pism za pomocą środków komunikacji elektronicznej.

Dane dotyczące podpisu

Poświadczenie zostało podpisane - aby je zweryfikować należy użyć oprogramowania do weryfikacji podpisu

Lista podpisanych elementów (referencji):

referencja ID-4aa84c189e94c34cce42f3aae5911a93 :

referencja ID-09b2f4fb1a51ef8d576ccc96a84775f0 : BD.ZPU.2.0155.50.2022.MSD.xml

referencja : #xades-id-9d233e88d91e5d975bf00b8cc634dc5f

WOJEWÓDZKI URZĄD
Ochrony Zabytków w Poznaniu
DELEGATURA w PILE
64-920 Piła, ul. Śniadeckich 46
tel. 067 352-07-15, 352-07-16
REGON 004847816 NIP 778-10-33-758
Pi-WA.5151.1730.4.2022

URZĄD GMINY
CZARNKÓW
W PŁYŃEŁO

29. 08. 2022

Zal.
Nr 805

*Rami
Semyt*

Piła, dnia 24.08.2022 r.

POSTANOWIENIE NR 219/2022

Działając na podstawie art. 53 ust. 4 pkt 2 ustawy z dnia 27 marca 2003 roku – o planowaniu i zagospodarowaniu przestrzennym (tekst jednolity Dz. U. z 2022 r. poz. 503) art. 6 ust. 1 pkt 1 lit. f, art. 6 ust. 1 pkt 3 lit. a, art. 22 ust. 2, art. 89 pkt 2, art. 91 ust. 4 pkt 4, art. 92 ust. 6 Ustawy o ochronie zabytków i opiece nad zabytkami z dnia 23 lipca 2003 r. (tekst jednolity Dz. U. z 2022 r. poz. 840) art. 106 ustawy z dnia 14 czerwca 1960 r. kodeks postępowania administracyjnego (tekst jednolity Dz. U. z 2021 r., poz. 735) po zapoznaniu się z wnioskiem Wójta Gminy Czarnków, ul. Rybaki 3, 64-700 Czarnków znak IGROŚ.6733.1.10.2020 z dnia 10.08.2022 r. nadesłanym za pomocą skrzynki podawczej e-PUAP do WUOZ w Poznaniu, Delegatura w Pile 10.08.2022 r.

Wielkopolski Wojewódzki Konserwator Zabytków

Uzgadnia

Projekt decyzji o ustaleniu lokalizacji inwestycji celu publicznego dla inwestycji polegającej na budowie sieci elektroenergetycznej SN-15 kV i nn- 0,4 kV w gminie Czarnków, obręb Romanowo Dolne, Romanowo Górne, Walkowice, w tym linii kablowej nn- 0,4 kV i SN- 15 kV z instalacją optotelekomunikacyjną, małogabarytowych stacji transformatorowych SN/nn, złączy kablowych SN-15 kV oraz słupów SN-1 kV na terenie części działek o nr ewid. 194, 285/1, 160, 190, 186, 184, 296, 169/2, 168 położonych w miejscowości Romanowo Dolne, na terenie części działek o nr ewid. 61, 468, 456, 435, 404, 419/6, 380, 377, 378, 375, 374/3, 374/1, 372, 374/1, 372, 371/2, 371/1, 365, 364, 358/1, 357, 355, 350, 349/1, 346, 344, 343/4, 343/1, 278, 279, 67, 12, 66, 65, 64, 63, 62, 68, 69, 70, 289, 321, 184, 423, 470, 473, 490 obręb Romanowo Górne oraz na terenie części działek o nr ewid. 126, 127, 70, 123/2, 604/3, 286, 288, 290/2, 552/6, 552/1, 300/4, 781, 782 obręb Walkowice, gmina Czarnków

Uzasadnienie

Dnia 10.07.2022 r. do Wojewódzkiego Urzędu Ochrony Zabytków w Poznaniu, Delegatura w Pile wpłynęło pismo Wójta Gminy Czarnków, ul. Rybaki 3, 64-700 Czarnków znak IGROŚ.6733.1.10.2020 z dnia 21.07.2022 r. o uzgodnienie projektu decyzji o ustaleniu lokalizacji inwestycji celu publicznego dla inwestycji polegającej na budowie sieci elektroenergetycznej SN-15 kV i nn- 0,4 kV w gminie Czarnków, obręb Romanowo Dolne, Romanowo Górne, Walkowice, w tym linii kablowej nn- 0,4 kV i SN- 15 kV z instalacją optotelekomunikacyjną, małogabarytowych stacji transformatorowych SN/nn, złączy kablowych SN-15 kV oraz słupów SN-1 kV na terenie części działek o nr ewid. 194, 285/1,

160, 190, 186, 184, 296, 169/2, 168 położonych w miejscowości Romanowo Dolne, na terenie części działek o nr ewid. 61, 468, 456, 435, 404, 419/6, 380, 377, 378, 375, 374/3, 374/1, 372, 374/1, 372, 371/2, 371/1, 365, 364, 358/1, 357, 355, 350, 349/1, 346, 344, 343/4, 343/1, 278, 279, 67, 12, 66, 65, 64, 63, 62, 68, 69, 70, 289, 321, 184, 423, 470, 473, 490 obręb Romanowo Górne oraz na terenie części działek o nr ewid. 126, 127, 70, 123/2, 604/3, 286, 288, 290/2, 552/6, 552/1, 300/4, 781, 782 obręb Walkowice, gmina Czarnków.

Na podstawie art. 53 ust. 4 pkt 2 ustawy z dnia 27 marca 2003 r. o planowaniu i zagospodarowaniu przestrzennym (tekst jednolity Dz. U. z 2022 r. poz. 503) decyzje o ustaleniu lokalizacji inwestycji celu publicznego wydaje wójt, burmistrz albo prezydent miasta po uzgodnieniu z wojewódzkim konserwatorem zabytków – w odniesieniu do obszarów i obiektów objętych formami ochrony zabytków, o których mowa w art. 7 ustawy z dnia 23 lipca 2003 r. o ochronie zabytków i opiece nad zabytkami oraz ujętych w gminnej ewidencji zabytków.

Planowana inwestycja w granicach działek o nr ewid. 126, 127, 70, 123/2, 604/3, 604/3 obręb Walkowice, gmina Czarnków przebiega w strefie ochrony konserwatorskiej zewidencjonowanych stanowisk archeologicznych: Walkowice, obszar AZP 39-24/44, 56, 57, 58, 60, ujętych w wojewódzkiej ewidencji zabytków zgodnie z art. 6 ust. 1 pkt 3 lit. a, art. 22 ust. 2 ustawy z dnia 23 lipca 2003 r. o ochronie zabytków i opiece nad zabytkami (tekst jednolity Dz. U. z 2022 poz. 840). Ponadto w bezpośrednim sąsiedztwie inwestycji znajdują się dwa zabytkowe, XIX-wieczne cmentarze w Walkowicach, gm. Czarnków figurujące w wojewódzkiej ewidencji zabytków.

Ze względu na brak w projekcie decyzji zapisów dotyczących właściwej ochrony konserwatorskiej dziedzictwa kulturowego, Kierownik Delegatury w Pile WUOZ w Poznaniu Postanowieniem nr 200/2022 z dnia 01.08.2022 r. nie uzgodnił ww. projektu decyzji.

Dnia 10.08.2022 r. do Wojewódzkiego Urzędu Ochrony Zabytków w Poznaniu, Delegatura w Pile za pomocą skrzynki podawczej e- PUAP do Wojewódzkiego Urzędu Ochrony Zabytków w Poznaniu, Delegatura w Pile wpłynął wniosek Wójta Gminy Czarnków znak IGROŚ.6733.1.10.2020 z dnia 10.08.2022 r. o ponowne uzgodnienie projektu decyzji o ustaleniu lokalizacji inwestycji celu publicznego dla ww. przedsięwzięcia. Po przeanalizowaniu niniejszej sprawy stwierdzono, że ww. projekcie decyzji zawarto właściwe zapisy gwarantujące ochronę dziedzictwa kulturowego.

Przedstawiony projekt decyzji o ustaleniu lokalizacji inwestycji celu publicznego dla ww. inwestycji jest możliwy do zaakceptowania ze stanowiska konserwatorskiego, dlatego postanowiono jak w sentencji.

Od niniejszego postanowienia na podstawie art.64 ust.1 w związku z art. 53 ust. 5 Ustawy z dnia 27 marca 2003 r. o planowaniu i zagospodarowaniu przestrzennym (tekst jednolity Dz. U. z 2022 r. poz. 503) zażalenie przysługuje wyłącznie inwestorowi, które należy wnieść w ciągu 7 dni od dnia doręczenia postanowienia do Ministra Kultury i Dziedzictwa Narodowego, za pośrednictwem Kierownika Delegatury w Pile Wojewódzkiego Urzędu Ochrony Zabytków w Poznaniu.

Z upoważnienia
Wielkopolskiego Wojewódzkiego
Konserwatora Zabytków
mgr Kinga Kłysz
starszy specjalista

Otrzymują: – za zwrotnym potwierdzeniem odbioru:

1. Urząd Gminy Czarnków, ul. Rybaki 3, 64-700 Czarnków
2. strony postępowania wg załącznika

Do wiadomości:

1. a/a postanowienia
2. a/a RB

Sprawę prowadzą:

Paulina Karpik- inspektor ochrony zabytków nieruchomych, ☎ 673520715 lub 16 w. 21

Romualda Bartkowiak- st. specjalista ds. ochrony zabytków archeologicznych

☎ 673520715 lub 16 w. 13

