



Państwowy
Powiatowy Inspektor Sanitarny
w Czarnkowie

16895

URZĄD GMINY CZARNKÓW	
WPLYNĘŁO	
26.08.2022	
Zał.	3811
Nr	

Czarnków, dnia 21 sierpnia 2022r.

ON-NS.9011.11.208.2022

POSTANOWIENIE

Na podstawie art. 3 pkt. 1a ustawy z dnia 14 marca 1985 r. o Państwowej Inspekcji Sanitarnej (Dz. U. z 2021 r., poz. 195 z późn. zm.), art. 60 ust.1 ustawy z dnia 27 marca 2003 r. o Planowaniu i zagospodarowaniu przestrzennym (Dz. U. z 2022 r., poz. 503), w związku z art.106 § 5 ustawy z dnia 14 czerwca 1960 r. - Kodeks postępowania administracyjnego (Dz. U. z 2021 r. poz. 735 ze zm.)

PAŃSTWOWY POWIATOWY INSPEKTOR SANITARNY W CZARNKOWIE

po zapoznaniu się z:

1. Wnioskiem Wójta Gminy Czarnków z dnia 19 sierpnia 2022 r., znak: IGROŚ.6733.1.11.2020, celem uzgodnienia projektu decyzji o uzgodnienia lokalizacji inwestycji celu publicznego dla inwestycji polegającej na budowie sieci elektroenergetycznej SN-15kV i nn-0,4kV w gminie Czarnków, obręb: Romanowo Dolne, w tym linii kablowej nn-0,4kV i SN-15kV z instalacją optotelekomunikacyjną, małowabarytowych stacji transformatorowych SN/nn, złączy kablowych SN-15kV oraz słupów SN-15kV na terenie części działek o nr ewid. 957, 956, 955/1, 954/2, 954/1, 953, 1129, 951, 950/2, 949, 740, 739, 738/6, 738/5, 719, 585, 548, 577, 574, 551, 556, 542, 534, 520, 698, 501, 689, 499, 498, 683, 496, 677, 481, 658, 632, 625, 1143, 623/1, 620/20, 621, 616, 614, 593, 285/1, 360, 277, 267, 255, 281, 262, 343, 211, 332, 330/1, 328, 327/1, 326, 202, 201/2, 194, 193/3, 285/2 obręb Romanowo Dolne, gmina Czarnków,
2. Kserokopią projektu decyzji o uzgodnienia lokalizacji inwestycji celu publicznego dla inwestycji polegającej na budowie sieci elektroenergetycznej SN-15kV i nn-0,4kV w gminie Czarnków, obręb: Romanowo Dolne, w tym linii kablowej nn-0,4kV i SN-15kV z instalacją optotelekomunikacyjną, małowabarytowych stacji transformatorowych SN/nn, złączy kablowych SN-15kV oraz słupów SN-15kV na terenie części działek o nr ewid. 957, 956, 955/1, 954/2, 954/1, 953, 1129, 951, 950/2, 949, 740, 739, 738/6, 738/5, 719, 585, 548, 577, 574, 551, 556, 542, 534, 520, 698, 501, 689, 499, 498, 683, 496, 677, 481, 658, 632, 625, 1143, 623/1, 620/20, 621, 616, 614, 593, 285/1, 360, 277, 267, 255, 281, 262, 343, 211, 332, 330/1, 328, 327/1, 326, 202, 201/2, 194, 193/3, 285/2 obręb Romanowo Dolne, gmina Czarnków, przygotowanej dla

Powiatowa Stacja
Sanitarno-Epidemiologiczna w Czarnkowie
ul. Zamkowa 8 | 64-700 Czarnków
Stanowisko Pracy do Spraw Zapobiegawczego Nadzoru Sanitarnego
tel. 67 2552240 | wew. 22
sekretariat.psse.czarnkow@sanepid.gov.pl
| nadzor.zapobiegawczy.psse.czarnkow@sanepid.gov.pl
NIP 763-15-40-620 | REGON 570293360
BDO 000363554
www.gov.pl/web/psse-czarnkow
psseczarnkow/SkrytkaESP

ENEA Operator Sp. z o.o., ul. Strzeszyńska 58, 60-479 Poznań, reprezentowanej przez pełnomocnika Pana Piotra Kruszyńskiego, ul. Juwenalisa 2 B/1, 60-461 Poznań,

1. Kserokopią wyniku analizy funkcji oraz cech zabudowy i zagospodarowania terenu,
2. Kserokopią mapy - załącznikiem do decyzji o warunkach zabudowy,

postanawia

uzgodnić pod względem wymagań higienicznych i zdrowotnych warunki zabudowy dla inwestycji polegającej na budowie sieci elektroenergetycznej SN-15kV i nn-0,4kV w gminie Czarnków, obręb: Romanowo Dolne, w tym linii kablowej nn-0,4kV i SN-15kV z instalacją optotelekomunikacyjną, małogabarytowych stacji transformatorowych SN/nn, złączy kablowych SN-15kV oraz słupów SN-15kV na terenie części działek o nr ewid. 957, 956, 955/1, 954/2, 954/1, 953, 1129, 951, 950/2, 949, 740, 739, 738/6, 738/5, 719, 585, 548, 577, 574, 551, 556, 542, 534, 520, 698, 501, 689, 499, 498, 683, 496, 677, 481, 658, 632, 625, 1143, 623/1, 620/20, 621, 616, 614, 593, 285/1, 360, 277, 267, 255, 281, 262, 343, 211, 332, 330/1, 328, 327/1, 326, 202, 201/2, 194, 193/3, 285/2 obręb Romanowo Dolne, gmina Czarnków– zgodnie z projektem decyzji o uzgodnienia lokalizacji inwestycji celu publicznego oraz rozporządzeniem Ministra Infrastruktury z dnia 12 kwietnia 2002 r. w sprawie warunków technicznych jakim powinny odpowiadać budynki i ich usytuowanie (Dz. U. z 2022 r., poz. 1230).

UZASADNIENIE:

Wójt Gminy Czarnków, wystąpił do Państwowego Powiatowego Inspektora Sanitarnego w Czarnkowie z wnioskiem z dnia 19 sierpnia 2022 r., znak: IGROŚ.6733.1.11.2020, celem uzgodnienia projektu decyzji o uzgodnienia lokalizacji inwestycji celu publicznego dla inwestycji polegającej na budowie sieci elektroenergetycznej SN-15kV i nn-0,4kV w gminie Czarnków, obręb: Romanowo Dolne, w tym linii kablowej nn-0,4kV i SN-15kV z instalacją optotelekomunikacyjną, małogabarytowych stacji transformatorowych SN/nn, złączy kablowych SN-15kV oraz słupów SN-15kV na terenie części działek o nr ewid. 957, 956, 955/1, 954/2, 954/1, 953, 1129, 951, 950/2, 949, 740, 739, 738/6, 738/5, 719, 585, 548, 577, 574, 551, 556, 542, 534, 520, 698, 501, 689, 499, 498, 683, 496, 677, 481, 658, 632, 625, 1143, 623/1, 620/20, 621, 616, 614, 593, 285/1, 360, 277, 267, 255, 281, 262, 343, 211, 332, 330/1, 328, 327/1, 326, 202, 201/2, 194, 193/3, 285/2 obręb Romanowo Dolne, gmina Czarnków.

Państwowy Powiatowy Inspektor Sanitarny w Czarnkowie po przeanalizowaniu wniosku oraz projektu decyzji o uzgodnienia lokalizacji inwestycji celu publicznego dla ww. inwestycji, uzgodnił pod względem wymagań higienicznych i zdrowotnych warunki zabudowy dla inwestycji polegającej na budowie sieci elektroenergetycznej SN-15kV i nn-0,4kV w gminie Czarnków, obręb: Romanowo Dolne, w tym linii kablowej nn-0,4kV i SN-15kV z instalacją optotelekomunikacyjną, małogabarytowych stacji transformatorowych SN/nn, złączy kablowych SN-15kV oraz słupów SN-15kV na terenie części działek o nr ewid. 957, 956, 955/1, 954/2, 954/1, 953, 1129, 951, 950/2, 949, 740, 739, 738/6, 738/5, 719, 585, 548,

577, 574, 551, 556, 542, 534, 520, 698, 501, 689, 499, 498, 683, 496, 677, 481, 658, 632, 625, 1143, 623/1, 620/20, 621, 616, 614, 593, 285/1, 360, 277, 267, 255, 281, 262, 343, 211, 332, 330/1, 328, 327/1, 326, 202, 201/2, 194, 193/3, 285/2 obręb Romanowo Dolne, gmina Czarnków, przygotowanej dla ENEA Operator Sp. z o.o., ul. Strzeszyńska 58, 60-479 Poznań, reprezentowanej przez pełnomocnika Pana Piotra Kruszyńskiego, ul. Juwenalisa 2 B/1, 60-461 Poznań,

Działki, na których planowana jest przedmiotowa inwestycja posiadają wystarczające uzbrojenie w zakresie infrastruktury technicznej i komunikacji. Działki posiadają dostępność do drogi publicznej.

Ustalenie warunków zabudowy dla przedmiotowej inwestycji nie spowoduje pogorszenia warunków higienicznych i zdrowotnych na terenie części działek o nr ewid. 957, 956, 955/1, 954/2, 954/1, 953, 1129, 951, 950/2, 949, 740, 739, 738/6, 738/5, 719, 585, 548, 577, 574, 551, 556, 542, 534, 520, 698, 501, 689, 499, 498, 683, 496, 677, 481, 658, 632, 625, 1143, 623/1, 620/20, 621, 616, 614, 593, 285/1, 360, 277, 267, 255, 281, 262, 343, 211, 332, 330/1, 328, 327/1, 326, 202, 201/2, 194, 193/3, 285/2 obręb Romanowo Dolne, gmina Czarnków oraz na działkach sąsiednich.


Biorąc powyższe pod uwagę Państwowy Powiatowy Inspektor Sanitarny postanowił jak w sentencji.

Integralną częścią dla Wnioskodawcy jest mapa, na której znajduje się pieczęć uzgodnienia Państwowego Powiatowego Inspektora Sanitarnego w Czarnkowie.

Pouczenie:

Na niniejsze postanowienie służy inwestorowi zażalenie do Wielkopolskiego Państwowego Wojewódzkiego Inspektora Sanitarnego za pośrednictwem Państwowego Powiatowego Inspektora Sanitarnego w Czarnkowie, ul. Zamkowa 8, w terminie 7 dni od daty doręczenia postanowienia. W trakcie biegu terminu do wniesienia zażalenia stronie przysługuje prawo do zrzeczenia się zażalenia.

Z dniem doręczenia Państwowemu Powiatowemu Inspektorowi Sanitarnemu oświadczenia o zrzeczeniu się prawa do wniesienia zażalenia przez ostatnią ze stron postępowania, niniejsze postanowienie staje się ostateczne i prawomocne. Zażalenie winno być wniesione w dwóch egzemplarzach.

Państwowy Powiatowy
Inspektor Sanitarny w Czarnkowie

Beata Kościółka
specjalista w dziedzinie epidemiologii

Otrzymują:

1. Wójt Gminy Czarnków, ul. Rybaki 3, 64 - 700 Czarnków,
2. Inwestor: ENEA Operator Sp. z o.o., ul. Strzeszyńska 58, 60-479 Poznań, reprezentowanej przez pełnomocnika Pana Piotra Kruszyńskiego, ul. Juwenalisa 2 B/1, 60-461 Poznań.

Do wiadomości:

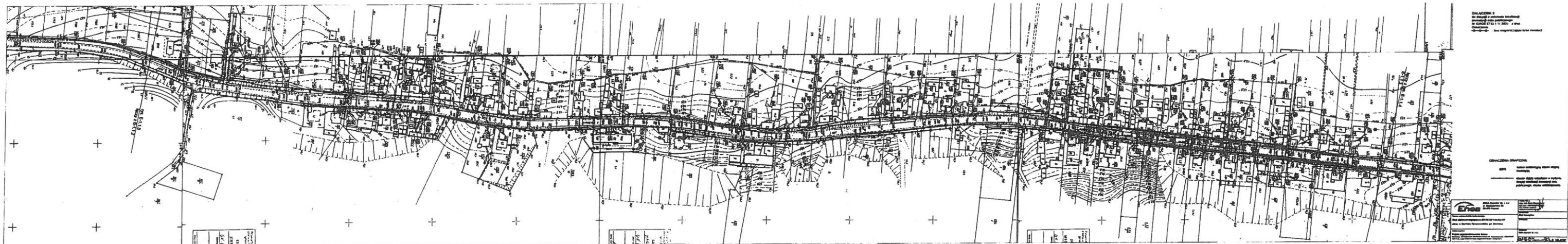
1. ON-NS a/a

Administratorem Pani/Pana danych osobowych jest Powiatowa Stacja Sanitarno-Epidemiologiczna w Czarnkowie, ul. Zamkowa 8. Posiada Pani/Pan prawo dostępu do treści swoich danych oraz ich poprawiania. Dane osobowe przetwarzane będą w celu realizacji ustawowych zadań Powiatowej Stacji Sanitarno-Epidemiologicznej w Czarnkowie i będą przekazywane wyłącznie podmiotom uprawnionym do uzyskania danych osobowych na podstawie przepisów prawa lub zawartych umów. Szczegółowa Klauzula informacyjna dostępna jest na stronie pod adresem: www.gov.pl/web/psse-czarnkow (zakładka Polityka Prywatności).

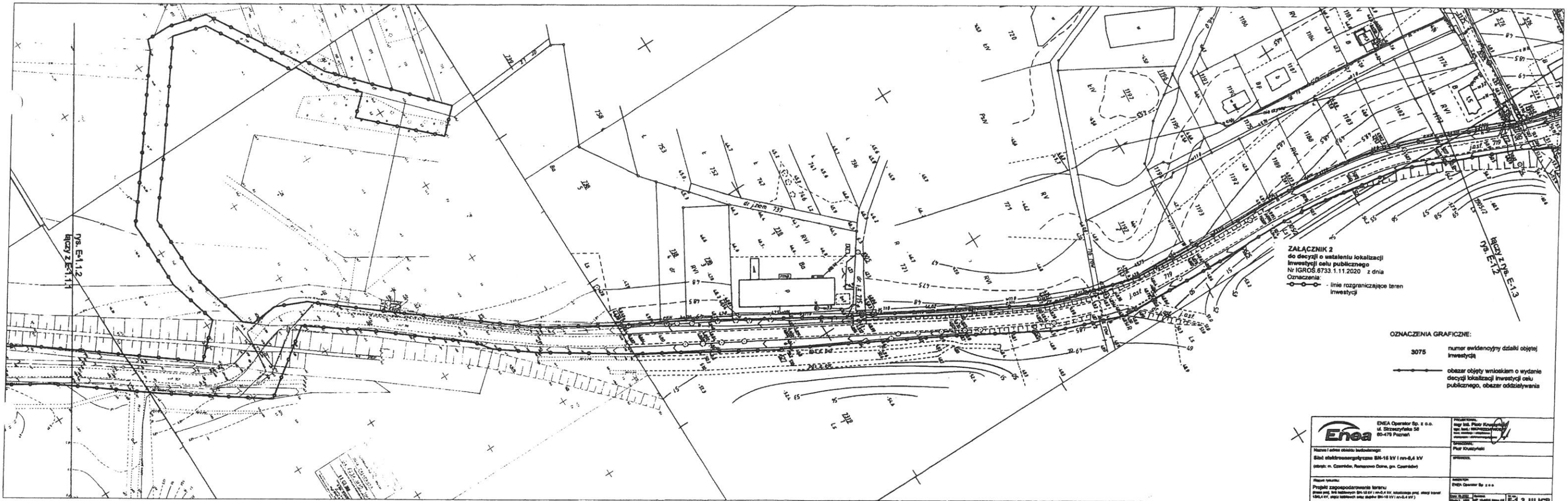
H.S.



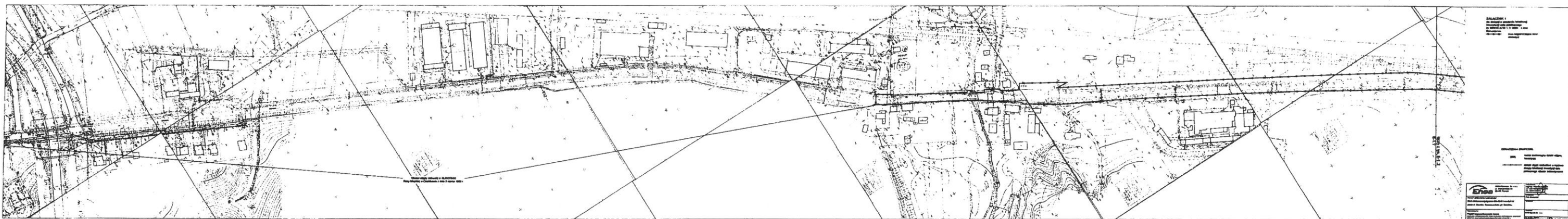
uzgodniono na podstawie ustawy z dn. 14.03.1985 r.
o Państwowej Inspekcji Sanitarnej
(Dz. U. z 2021 r., poz. 185, z późn. zm.)
pozytywnie bez zastrzeżeń,
z zastrzeżeniami
opinie z dnia 24-08-2022
PAŃSTWOWY POWIATOWY INSPEKTOR SANITARNY
Czarnków
mgr Elżbieta Kocińska
Czarnków, dnia 24-08-2022



Uzgodniono na podstawie ustawy z dn. 14.03.1985 r.
 o Państwowej Inspekcji Sanitarnej
 (Dz. U. z 2001 r., poz. 115) z późn. m.
 pozytywnie bez zastrzeżeń,
 z zastrzeżeniami
 opinia z dnia 21.08.2022
 PAŃSTWOWY POWIATOWY INSPEKTOR SANITARNY
 w Czarnkowie
 mgr Beata Kocielecka
 Czarnków, dnia 21.08.2022



uzgodniono na podstawie ustawy z dn. 14.03.1985 r.
o Państwowej Inspekcji Sanitarnej
(Dz. U. z 2017 r., poz. 187) z późn. zm.)
pozytywnie bez zastrzeżeń,
z zastrzeżeniami
opinia z dnia 21.08.2022
PAŃSTWOWY POWIATOWY INSPEKTOR SANITARNY
w Czarnkowie
mgr Beata Kocińska
Czarnków, dnia 21.08.2022



uzgodniono na podstawie ustawy z dn. 14.03.1985 r.
o Państwowej Inspekcji Sanitarnej
(Dz. U. z 2021 r., poz. 115 z późn. zm.)
pozytywnie bez zastrzeżeń,
~~z zastrzeżeniami~~
opinia z dnia 24.08.2022
PAŃSTWOWY POWIATOWY INSPEKTOR SANITARNY
w Czarnkowie
mgr Beata Roszczyńska
Czarnków, dnia 24.08.2022

Urząd Transportu Kolejowego
02-305 Warszawa
Aleje Jerozolimskie 134

DOP-WPGP.483.541.2022.2.ER

16 005 p. Szumy

Wrocław, 2022-08-25

URZĄD GMINY
CZARNKÓW
W PŁYŃĘŁO

26.08.2022

Zał.
Nr 300

Wójt Gminy Czarnków
64-700 Czarnków
Rybaki 3

INFORMACJA

Pismo

W odpowiedzi na pismo Wójta Gminy Czarnkowa z 19 sierpnia 2022 r., sygn. IGROŚ.6733.1.11.2020, doręczone do Prezesa Urzędu Transportu Kolejowego, zwanego dalej „Prezesem UTK”, 19 sierpnia 2022 r., dotyczące wniosku o uzgodnienie projektu decyzji o ustaleniu lokalizacji inwestycji celu publicznego polegającej na budowie sieci elektroenergetycznej SN-15kV i nn-0,4kV w gminie Czarnków, obręb: Romanowo Dolne, w tym linii kablowej nn-0,4kV i SN-15kV z instalacją optotelekomunikacyjną, małowabarytowych stacji transformatorowych SN/nn, złączy kablowych SN-15kV oraz słupów SN-15kV na terenie części działek o nr ewid. 957, 956, 955/1, 954/2, 954/1, 953, 1129, 951, 950/2, 949, 740, 739, 738/6, 738/5, 719, 585, 548, 577, 574, 551, 556, 542, 534, 520, 698, 501, 689, 499, 498, 683, 496, 677, 481, 658, 632, 625, 1143, 623/1, 620/20, 621, 616, 614, 593, 285/1, 360, 277, 267, 255, 281, 262, 343, 211, 332, 330/1, 328, 327/1, 326, 202, 201/2, 194, 193/3, 285/2 obręb Romanowo Dolne, gmina Czarnków, uprzejmie informuję, co następuje.

Na podstawie art. 53 ust. 4 pkt 9a i ust. 5 ustawy z dnia 27 marca 2003 r. o planowaniu i zagospodarowaniu przestrzennym (tekst jednolity: Dz. U. z 2022 r. poz. 503), Prezes UTK, w zakresie swojej właściwości rzeczowej lub miejscowej, uzgadnia projekty decyzji o ustaleniu lokalizacji inwestycji celu publicznego, w odniesieniu do obszarów przyległych do linii kolejowej o znaczeniu państwowym.

Wykaz linii kolejowych, które ze względów gospodarczych, społecznych, obronnych lub ekologicznych mają znaczenie państwowe, zawarty został w załączniku do rozporządzenia Rady Ministrów z dnia 17 kwietnia 2013 r. w sprawie wykazu linii kolejowych o znaczeniu państwowym (Dz. U. poz. 552, z późn. zm.).

Na podstawie przedłożonej dokumentacji Prezes UTK ustalił, że obszar objęty ww. projektem nie obejmuje ani nie przylega bezpośrednio do linii kolejowej o znaczeniu państwowym.

Mając na uwadze powyższe stwierdzić należy, że Prezes UTK nie jest organem właściwym w sprawie uzgodnienia ww. projektu decyzji o ustaleniu lokalizacji inwestycji celu publicznego.

Z upoważnienia
Prezesa Urzędu Transportu Kolejowego
Krzysztof Kochański
Zastępca Dyrektora Departamentu Obsługi Prawnej
Urząd Transportu Kolejowego

oprogramowania do weryfikacji podpisu

Data złożenia podpisu: 2022-08-25T12:50:56.255Z

Podpis elektroniczny

UPP - Urzędowe Poświadczenie Przedłożenia

Identyfikator Poświadczenia: ePUAP-UPP89086185

Adresat dokumentu, którego dotyczy poświadczenie

Nazwa adresata dokumentu: URZĄD GMINY CZARNKÓW
Identyfikator adresata: 31b1u5toog
Rodzaj identyfikatora adresata: ePUAP-ID

Nadawca dokumentu, którego dotyczy poświadczenie

Nazwa nadawcy: URZĄD TRANSPORTU KOLEJOWEGO
Identyfikator nadawcy: UTK
Rodzaj identyfikatora nadawcy: ePUAP-ID

Dane poświadczenia

Data doręczenia: 2022-08-25T15:35:03.291
Data wytworzenia poświadczenia: 2022-08-25T15:35:03.291
Identyfikator dokumentu, którego dotyczy poświadczenie: DOK129139588

Dane uzupełniające (opcjonalne)

Rodzaj informacji uzupełniającej: Źródło
Wartość informacji uzupełniającej: Poświadczenie wystawione przez platformę ePUAP

Rodzaj informacji uzupełniającej: Identyfikator ePUAP dokumentu
Wartość informacji uzupełniającej: 129139588

Rodzaj informacji uzupełniającej: Informacja
Wartość informacji uzupełniającej: Zgodnie z art 39¹ par. 1 k.p.a. pisma powiązane z przedłożonym dokumentem będą przesyłane za pomocą środków komunikacji elektronicznej.

Rodzaj informacji uzupełniającej: Pouczenie
Wartość informacji uzupełniającej: Zgodnie z art 39¹ par. 1d k.p.a. istnieje możliwość rezygnacji z doręczania pism za pomocą środków komunikacji elektronicznej.

Dane dotyczące podpisu

Poświadczenie zostało podpisane - aby je zweryfikować należy użyć oprogramowania do weryfikacji podpisu

Lista podpisanych elementów (referencji):

referencja ID-c9dac44bf0a96a95394e66277020d357 :

referencja ID-9d2966ba3ff4633e2a9233bd9f9102cc : DOP-

WPGP.483.541.2022.2.ER%20-%20epismo%20UTK.xml

referencja : #xades-id-03fc768078bf5199236d555a1f61175e

Dokument elektroniczny

URZĄD GMINY CZARNKÓW	
WPEŁYNIŁO <i>1023</i>	
29. 08. 2022	
Zat.	<i>Łobęcka</i>
Nr <i>8530</i>	<i>Pani Janyska Hei</i>
Miejsce i data sporządzenia dokumentu	

2022-08-29

Dane nadawcy

RZGW BYDGOSZCZ
PGW Wody Polskie - RZGW Bydgoszcz
85-071 Bydgoszcz (miasto)
ul. Aleje Adama Mickiewicza 15
Województwo: KUJAWSKO-POMORSKIE
Powiat: Bydgoszcz
Gmina: Bydgoszcz (gmina miejska)

Dane adresata

URZĄD GMINY CZARNKÓW (64-700 CZARNKÓW, WOJ.
WIELKOPOLSKIE)

POSTANOWIENIE

BD.RPP.437.1658.2022 KB-N, BD.RPP.437.1659.2022 SW

Dzień dobry,

korrespondencja w załączeniu:

BD.RPP.437.1658.2022 KB-N,
BD.RPP.437.1659.2022 SW

Załączniki:

1. [BD.RPP.437.1658.2022 KB-N.pdf](#)
2. [BD.RPP.437.1659.2022 SW.pdf](#)

Dokument został podpisany, aby go zweryfikować należy użyć oprogramowania do weryfikacji podpisu. Data złożenia podpisu:
2022-08-29T13:44:24.546+02:00

Podpis elektroniczny



Państwowe
Gospodarstwo Wodne
Wody Polskie

Regionalny Zarząd
Gospodarki Wodnej
w Bydgoszczy

BD.RPP.437.1658.2022 KB-N

Bydgoszcz, 26 sierpnia 2022 r.

POSTANOWIENIE

Dyrektor Regionalnego Zarządu Gospodarki Wodnej Wód Polskich w Bydgoszczy, działając na mocy § 17 pkt 2 Statutu Państwowego Gospodarstwa Wodnego Wody Polskie, stanowiącego załącznik do rozporządzenia Ministra Środowiska z dnia 28 grudnia 2017 r. w sprawie nadania statutu Państwowemu Gospodarstwu Wodnemu Wody Polskie (Dz. U. z 2017 r. poz. 2506), na podstawie art. 6 i art. 61a ustawy z dnia 14 czerwca 1960 r. Kodeks postępowania administracyjnego (Dz. U. z 2021 r. poz. 735, ze zm.), w związku z art. 53 ust. 4 pkt 11 lit. a ustawy z dnia 27 marca 2003 r. o planowaniu i zagospodarowaniu przestrzennym (Dz. U. z 2022 r. poz. 503),

po zapoznaniu się z wnioskiem

Wójta Gminy Czarnków znak: IGROŚ.6733.1.11.2020 z dnia 19 sierpnia 2022 r. (data wpływu: 19.08.2022 r.; RKP-2022-13458) o uzgodnienie projektu decyzji o ustaleniu lokalizacji inwestycji celu publicznego dla przedsięwzięcia polegającego na budowie sieci elektroenergetycznej SN-15kV i nn-0,4kV w gminie Czarnków, obręb: Romanowo Dolne, w tym linii kablowej nn-0,4kV i SN-15kV z instalacją optotelekomunikacyjną, małogabarytowych stacji transformatorowych SN/nn, złączy kablowych SN-15kV oraz słupów SN-15kV na terenie części działek o nr ewid. 957, 956, 955/1, 954/2, 954/1, 953, 1129, 951, 950/2, 949, 740, 739, 738/6, 738/5, 719, 585, 548, 577, 574, 551, 556, 542, 534, 520, 698, 501, 689, 499, 498, 683, 496, 677, 481, 658, 632, 625, 1143, 623/1, 620/20, 621, 616, 614, 593, 285/1, 360, 277, 267, 255, 281, 262, 343, 211, 332, 330/1, 328, 327/1, 326, 202, 201/2, 194, 193/3, 285/2 obręb Romanowo Dolne, gmina Czarnków, wydawanej na wniosek ENEA Operator Sp. z o.o. z siedzibą przy ul. Strzeszyńskiej 58 w Poznaniu reprezentowanej przez Pana Piotra Kruszyńskiego,

postanawia

odmówić wszczęcia postępowania w sprawie uzgodnienia ww. projektu decyzji,
w odniesieniu do przedsięwzięć wymagających pozwolenia wodnoprawnego,
do wydania którego właściwe jest Państwowe Gospodarstwo Wodne Wody Polskie.

UZASADNIENIE

Wójt Gminy Czarnków pismem znak: IGROŚ.6733.1.11.2020 z dnia 19 sierpnia 2022 r., na podstawie art. 53 ust. 4 pkt 11 lit. a ustawy o planowaniu i zagospodarowaniu przestrzennym, wystąpił do Regionalnego Zarządu Gospodarki Wodnej Wód Polskich w Bydgoszczy o uzgodnienie projektu decyzji o ustaleniu lokalizacji inwestycji celu publicznego dla przedsięwzięcia polegającego na budowie sieci elektroenergetycznej SN-15kV i nn-0,4kV w gminie Czarnków, obręb: Romanowo Dolne, w tym linii kablowej nn-0,4kV i SN-15kV z instalacją optotelekomunikacyjną, małogabarytowych stacji transformatorowych SN/nn, złączy kablowych SN-15kV oraz słupów SN-15kV na terenie części działek

o nr ewid. 957, 956, 955/1, 954/2, 954/1, 953, 1129, 951, 950/2, 949, 740, 739, 738/6, 738/5, 719, 585, 548, 577, 574, 551, 556, 542, 534, 520, 698, 501, 689, 499, 498, 683, 496, 677, 481, 658, 632, 625, 1143, 623/1, 620/20, 621, 616, 614, 593, 285/1, 360, 277, 267, 255, 281, 262, 343, 211, 332, 330/1, 328, 327/1, 326, 202, 201/2, 194, 193/3, 285/2 obręb Romanowo Dolne, gmina Czarnków.

Zgodnie z art. 53 ust. 4 pkt 11 lit. ustawy o planowaniu i zagospodarowaniu przestrzennym, decyzję o ustaleniu lokalizacji inwestycji celu publicznego wydaje się po uzgodnieniu z właściwym dyrektorem regionalnego zarządu gospodarki wodnej Wód Polskich w odniesieniu do przedsięwzięć wymagających uzyskania pozwolenia wodnoprawnego, do wydania którego właściwe jest Państwowe Gospodarstwo Wodne Wody Polskie. Ze względu na położenie terenu inwestycji w regionie wodnym Noteci rozstrzygnięcie sprawy pozostaje w kompetencjach Dyrektora Regionalnego Zarządu Gospodarki Wodnej Wód Polskich w Bydgoszczy, stosownie do § 17 pkt 2 Statutu Państwowego Gospodarstwa Wodnego Wody Polskie.

Poddając przesłany do uzgodnienia projekt decyzji o ustaleniu lokalizacji inwestycji celu publicznego analizie ustalono, że rozwiązania w nim przyjęte nie skutkują wymogiem uzyskania pozwolenia wodnoprawnego, o którym mowa w ustawie z dnia 20 lipca 2017 r. Prawo wodne (Dz. U. z 2021 r. poz. 2233, ze zm.).

Zgodnie z art. 6 ustawy Kodeks postępowania administracyjnego organy administracji publicznej działają na podstawie przepisów prawa. Wobec braku przesłanek wynikających z tych przepisów, przedłożony projekt decyzji o ustaleniu lokalizacji inwestycji celu publicznego w swoim obecnym kształcie nie podlega uzgodnieniu z dyrektorem regionalnego zarządu gospodarki wodnej Państwowego Gospodarstwa Wodnego Wody Polskie. Na podstawie art. 61a § 1 Kodeksu, gdy postępowanie z uzasadnionych przyczyn nie może być wszczęte, organ administracji publicznej wydaje postanowienie o odmowie wszczęcia postępowania.

Zważając na powyższe, Dyrektor Regionalnego Zarządu Gospodarki Wodnej Wód Polskich w Bydgoszczy postanowił jak w sentencji.

Należy jednak zwrócić uwagę, że trasa projektowanej linii kablowej przebiega przez rowy melioracyjne, będące urządzeniami wodnymi wskazanymi w art. 16 pkt 65 lit. a ustawy Prawo wodne. W związku z tym w przypadku zaistnienia konieczności ich przebudowy, rozbiórki bądź likwidacji, planowana inwestycja będzie wymagała uzyskania pozwolenia wodnoprawnego na wykonanie urządzeń wodnych, zgodnie z art. 389 pkt 6 i art. 17 ust. 1 pkt 4 ustawy Prawo wodne. Stosowną informację należy zamieścić w ustaleniach decyzji przed jej wydaniem.

Pouczenie

Ze względu na położenie terenu inwestycji poza obszarami szczególnego zagrożenia powodzią, projekt decyzji nie wymaga uzgodnienia w odniesieniu do tego rodzaju obszarów.

Informuję dodatkowo, iż niniejszy projekt decyzji o ustaleniu lokalizacji inwestycji celu publicznego wymaga również uzgodnienia na podstawie art. 53 ust. 4 pkt 6 ustawy o planowaniu i zagospodarowaniu przestrzennym z Dyrektorem Zarządu Zlewni w Pile (ul. Motylewska 7, 64-920 Piła), do którego należy zwrócić się osobnym wnioskiem.

Na niniejsze postanowienie przysługuje zażalenie do Prezesa Państwowego Gospodarstwa Wodnego Wody Polskie w Warszawie, składane za pośrednictwem Dyrektora Regionalnego Zarządu Gospodarki Wodnej Wody Polskie w Bydgoszczy, w terminie 7 dni od dnia jego doręczenia Stronie.



Z UP. DYREKTORA
Asia
Agnieszka Siłacz
Z-ca Dyrektora

Adnotacja dotycząca opłaty skarbowej: na podstawie art. 7 pkt 3 ustawy z dnia 16 listopada 2006 r. o opłacie skarbowej (Dz. U. z 2021 r. poz. 1923, ze zm.), jednostka samorządu terytorialnego zwolniona jest z opłaty skarbowej.

Otrzymują:

1. Pełnomocnik ENEA Operator Sp. z o.o.:
Piotr Kruszyński (załącznik: klauzula informacyjna RODO)
ul. Juwenalisa 2b/1, 60-461 Poznań (ZPO)
2. Wójt Gminy Czarnków
ul. Rybaki 3, 64-700 Czarnków (ePUAP)
3. RPP aa KB-N

UPP - Urzędowe Poświadczenie Przedłożenia

Identyfikator Poświadczenia: ePUAP-UPP89248996

Adresat dokumentu, którego dotyczy poświadczenie

Nazwa adresata dokumentu: URZĄD GMINY CZARNKÓW

Identyfikator adresata: 31b1u5toog

Rodzaj identyfikatora adresata: ePUAP-ID

Nadawca dokumentu, którego dotyczy poświadczenie

Nazwa nadawcy: PGW Wody Polskie - RZGW Bydgoszcz

Identyfikator nadawcy: pgwwp-by

Rodzaj identyfikatora nadawcy: ePUAP-ID

Dane poświadczenia

Data doręczenia: 2022-08-29T13:44:25.488

Data wytworzenia poświadczenia: 2022-08-29T13:44:25.488

Identyfikator dokumentu, którego dotyczy poświadczenie: DOK129370451

Dane uzupełniające (opcjonalne)

Rodzaj informacji uzupełniającej: Źródło

Wartość informacji uzupełniającej: Poświadczenie wystawione przez platformę ePUAP

Rodzaj informacji uzupełniającej: Identyfikator ePUAP dokumentu

Wartość informacji uzupełniającej: 129370451

Rodzaj informacji uzupełniającej: Informacja

Wartość informacji uzupełniającej: Zgodnie z art 39¹ par. 1 k.p.a. pisma powiązane z przedłożonym dokumentem będą przesyłane za pomocą środków komunikacji elektronicznej.

Rodzaj informacji uzupełniającej: Pouczenie

Wartość informacji uzupełniającej: Zgodnie z art 39¹ par. 1d k.p.a. istnieje możliwość rezygnacji z doręczania pism za pomocą środków komunikacji elektronicznej.**Dane dotyczące podpisu**

Poświadczenie zostało podpisane - aby je zweryfikować należy użyć oprogramowania do weryfikacji podpisu

Lista podpisanych elementów (referencji):

referencja ID-dff8f557c7fd1224279a9b0c678109af :

referencja ID-10f2f5c7dbb8f4877e1465902c987de9 : BD.RPP.437.1658.2022%20KB-

N,%20BD.RPP.437.1659.2022%20SW.xml

referencja : #xades-id-633ce4276596e5ffa80dc8e3c6400b99

*Tam
szmuj
H.*

Regionalna Dyrekcja Lasów Państwowych w Piła
64-920 Piła
Kalina 10
ZS.224.3.30.2022.KZ

URZĄD GMINY CZARNKÓW <i>Wice</i>	
WPŁYNEŁO	
29. 08. 2022	
Zał.
Nr	<i>8810</i>

Piła, 2022-08-29

POSTANOWIENIE

Korespondencja wysłana z systemu EZD PUW

Postanowienie.

Załączniki:

1. umorzenie ulic budowa sieci elektroenergetycznej SN-15 kV i nn-0,4 kV w gminie Czarnków, ob. Romanowo Dolne, gm. Czarnków.pdf

Dokument nie zawiera podpisu

Podpis elektroniczny



Piła, 26.08.2022 r.

ZS.224.3.30.2022.KZ

Postanowienie

Na podstawie przepisu art. 53 ust. 4 pkt 6) ustawy z dnia 27 marca 2003 r. o planowaniu i zagospodarowaniu przestrzennym (tekst jedn.: Dz. U. z 2022 r. poz. 503, dalej: „upzp”) w związku z unormowaniami art. 50 ust. 1 i art. 61 ust. 1 pkt 4 upzp, oraz art. 105 § 1 w związku z art. 126 ustawy z dnia 14 czerwca 1960 r. – Kodeks postępowania administracyjnego (tekst jedn.: Dz. U. z 2021 r. poz. 735 ze zm., dalej: „Kpa”), w odpowiedzi na wystąpienie Wójta Gminy Czarnków z dnia 19 sierpnia 2022 r., znak sprawy: IGROŚ.6733.1.11.2020 (data wpływu 19 sierpnia 2022 r.), w sprawie uzgodnienia projektu decyzji o ustaleniu lokalizacji inwestycji celu publicznego dla przedsięwzięcia polegającego na budowie sieci elektroenergetycznej SN-15 kV i nn-0,4 kV w gminie Czarnków, obręb: Romanowo Dolne, w tym linii kablowej nn-0,4 kV i SN-15 kV z instalacją optotelekomunikacyjną, małogabarytowych stacji transformatorowych SN/nn, złączy kablowych SN-15 kV oraz słupów SN-15 kV, przewidzianych do realizacji na działkach ewidencyjnych o nr: 957, 956, 955/1, 954/2, 954/1, 953, 1129, 951, 950/2, 949, 740, 739, 738/6, 738/5, 719, 585, 548, 577, 574, 551, 556, 542, 534, 520, 698, 501, 689, 499, 498, 683, 496, 677, 481, 658, 632, 625, 1143, 623/1, 620/20, 621, 616, 614, 593, 285/1, 360, 277, 267, 255, 281, 262, 343, 211, 332, 330/1, 328, 327/1, 326, 202, 201/2, 194, 193/3 i 285/2, w obrębie ewidencyjnym Romanowo Dolne, w gminie Czarnków,

postanawiam

umorzyć postępowanie w sprawie uzgodnienia projektu decyzji inwestycji zaplanowanej do realizacji na użytku nieleśnym (tereny przemysłowe – Ba).

Uzasadnienie

Dnia 19 sierpnia 2022 r. wpłynął do Regionalnej Dyrekcji Lasów Państwowych w Pile wniosek Wójta Gminy Czarnków z dnia 19 sierpnia 2022 r. (IGROŚ.6733.1.11.2020), w sprawie uzgodnienia projektu decyzji o ustaleniu lokalizacji inwestycji celu publicznego dla przedsięwzięcia polegającego na budowie sieci elektroenergetycznej SN-15 kV i nn-0,4 kV w gminie Czarnków, obręb: Romanowo Dolne, w tym linii kablowej nn-0,4 kV i SN-15 kV z instalacją optotelekomunikacyjną, małogabarytowych stacji transformatorowych SN/nn, złączy kablowych SN-15 kV oraz słupów SN-15 kV, przewidzianych do realizacji na działkach ewidencyjnych o nr: 957, 956, 955/1, 954/2, 954/1, 953, 1129, 951, 950/2, 949, 740, 739, 738/6, 738/5, 719, 585, 548, 577, 574, 551, 556, 542, 534, 520, 698, 501, 689, 499, 498, 683, 496, 677, 481, 658, 632, 625,



1143, 623/1, 620/20, 621, 616, 614, 593, 285/1, 360, 277, 267, 255, 281, 262, 343, 211, 332, 330/1, 328, 327/1, 326, 202, 201/2, 194, 193/3 i 285/2, w obrębie ewidencyjnym Romanowo Dolne, w gminie Czarnków.

Projektem ww. inwestycji objęta jest działka ewidencyjna o nr 738/6 w obrębie ewidencyjnym Romanowo Dolne, w gminie Czarnków, na której znajduje się między innymi użytk leśny (Ls). Przedmiotowa inwestycja na ww. działce będzie realizowana poza użytkowaniem leśnym, jedynie na użytku Ba.

Wobec powyższego rozpoznano co następuje:

Zgodnie z art. 53 ust. 4 pkt 6, w związku z art. 60 ust. 1 ustawy z dnia 27 marca 2003 r. o planowaniu i zagospodarowaniu przestrzennym, decyzję o ustaleniu lokalizacji inwestycji celu publicznego wydaje się po uzgodnieniu z organami właściwymi w sprawie ochrony gruntów rolnych i leśnych. Zgodnie z art. 5 ustawy z dnia 3 lutego 1995 r. o ochronie gruntów rolnych i leśnych organem właściwym w sprawach ochrony gruntów leśnych jest dyrektor regionalnej dyrekcji Lasów Państwowych, z wyjątkiem obszarów parków narodowych, gdzie właściwym jest dyrektor parku.

Inwestycja na gruncie leśnym nie będzie realizowana, co wynika z wrysowanych linii rozgraniczających teren inwestycji w załączniku kartograficznym nr 2 do projektu decyzji. Ustalenia takie powodują, że uzgadnianie projektu decyzji o ustaleniu lokalizacji inwestycji celu publicznego z Dyrektorem Regionalnej Dyrekcji Lasów Państwowych w Pile jest bezprzedmiotowe.

Tak przeprowadzona analiza skutkuje podaną sentencją postanowienia.

P o u c z e n i e

Na niniejsze postanowienie służy inwestorowi zażalenie do Dyrektora Generalnego Lasów Państwowych w Warszawie, ulica Grójecka 127, za pośrednictwem Dyrektora RDLP w Pile, w terminie 7 dni od daty doręczenia niniejszego postanowienia (art. 141 § 1 i 2 Kpa, w związku z art. 106 § 5 Kpa, art. 53 ust. 5 upzp).

Niniejsze pismo zostało wydane w postaci elektronicznej i podpisane kwalifikowanym podpisem elektronicznym (art. 39³ § 2 pkt 1 KPA).

dr inż. Marcin Chirrek

Zastępca Dyrektora ds. Gospodarki Leśnej
Regionalnej Dyrekcji Lasów Państwowych
w Pile

/podpisano elektronicznie/

Sprawę prowadzi: Katarzyna Zblewska, e-mail: katarzyna.zblewska@pila.lasy.gov.pl
tel.: 664 915 120

UPP - Urzędowe Poświadczenie Przedłożenia

Identyfikator Poświadczenia: ePUAP-UPP89204389

Adresat dokumentu, którego dotyczy poświadczenie

Nazwa adresata dokumentu: URZĄD GMINY CZARNKÓW

Identyfikator adresata: 31b1u5toog

Rodzaj identyfikatora adresata: ePUAP-ID

Nadawca dokumentu, którego dotyczy poświadczenie

Nazwa nadawcy: LASY PAŃSTWOWE REGIONALNA DYREKCJA LASÓW PAŃSTWOWYCH W PILE

Identyfikator nadawcy: pgl_lp_0871

Rodzaj identyfikatora nadawcy: ePUAP-ID

Dane poświadczenia

Data doręczenia: 2022-08-29T08:07:04.495

Data wytworzenia poświadczenia: 2022-08-29T08:07:04.495

Identyfikator dokumentu, którego dotyczy poświadczenie: DOK129308494

Dane uzupełniające (opcjonalne)

Rodzaj informacji uzupełniającej: Źródło

Wartość informacji uzupełniającej: Poświadczenie wystawione przez platformę ePUAP

Rodzaj informacji uzupełniającej: Identyfikator ePUAP dokumentu

Wartość informacji uzupełniającej: 129308494

Rodzaj informacji uzupełniającej: Informacja

Wartość informacji uzupełniającej: Zgodnie z art 39¹ par. 1 k.p.a. pisma powiązane z przedłożonym dokumentem będą przesyłane za pomocą środków komunikacji elektronicznej.

Rodzaj informacji uzupełniającej: Pouczenie

Wartość informacji uzupełniającej: Zgodnie z art 39¹ par. 1d k.p.a. istnieje możliwość rezygnacji z doręczania pism za pomocą środków komunikacji elektronicznej.**Dane dotyczące podpisu**

Poświadczenie zostało podpisane - aby je zweryfikować należy użyć oprogramowania do weryfikacji podpisu

Lista podpisanych elementów (referencji):

referencja ID-9227229b0e6fa2f1175f0b2f8debc690 :

referencja ID-e7615c7dc7876f377bb9fc02bdefae5c : e%20Pismo.xml

referencja : #xades-id-9073c649f2ab953e34bea50032c18cfa

STAROSTWO POWIATOWE W CZARNKOWIE
64-700 CZARNKÓW
CZARNKÓW
UL. RYBAKI 3

f. Szumyła
URZĄD GMINY CZARNKÓW
CZARNKÓW, 2022-09-02
WPLYNEŁO
02. 09. 2022
Zał.
Nr 10253

URZĄD GMINY CZARNKÓW
Czarnków
Czarnków
ul. Rybaki 3

POSTANOWIENIE

Postanowienie Nr GN.673.204.2022.ACN

W załączeniu postanowienie Starosty Czarnkowsko-Trzcianeckiego Nr GN.673.204.2022.ACN z dnia 02 września 2022r. uzgadniające w zakresie ochrony gruntów rolnych projekt decyzji o ustaleniu lokalizacji inwestycji celu publicznego – Romanowo Dolne gm. Czarnków.

Załączniki:

1. [GN.673.204.2022.pdf](#)

Dokument nie zawiera podpisu

Podpis elektroniczny

Czarnków, dnia 02 września 2022r.

Nr GN.673.204.2022.ACN
Za dowodem doręczenia

POSTANOWIENIE

Na podstawie art.106 § 3 i 5 ustawy z dnia 14 czerwca 1960r. Kodeks postępowania administracyjnego (j.t. Dz.U. z 2021r., poz. 735 ze zm.), art. 53 ust.4 pkt.6 i ust.5 ustawy z dnia 27 marca 2003r. o planowaniu i zagospodarowaniu przestrzennym (Dz.U. z 2022r., poz. 503) oraz art.5 ust.1 ustawy z dnia 3 lutego 1995r. o ochronie gruntów rolnych i leśnych (Dz.U. z 2021r., poz. 1326 ze zm.);
Starosta Czarnkowsko-Trzcianecki po rozpatrzeniu wniosku Wójta Gminy Czarnków Nr IGROŚ.6733.1.11.2020 z dnia 19 sierpnia 2022r.

postanawia

uzgodnić pozytywnie w zakresie ochrony gruntów rolnych

projekt decyzji o ustaleniu lokalizacji inwestycji celu publicznego dla przedsięwzięcia polegającego na budowie sieci elektroenergetycznej SN-15kV i nn-0,4kV w gminie Czarnków, obręb: Romanowo Dolne, w tym linii kablowej nn-0,4kV i SN-15kV z instalacją optotelekomunikacyjną, małogabarytowych stacji transformatorowych SN/nn, złączy kablowych SN-15kV oraz słupów SN-15kV na terenie części działek o nr ewid. 957, 956, 955/1, 954/2, 954/1, 953, 1129, 951, 950/2, 949, 740, 739, 738/6, 738/5, 719, 585, 548, 577, 574, 551, 556, 542, 534, 520, 698, 501, 689, 499, 498, 683, 496, 677, 481, 658, 632, 625, 1143, 623/1, 620/20, 621, 616, 614, 593, 285/1, 360, 277, 267, 255, 281, 262, 343, 211, 332, 330/1, 328, 327/1, 326, 202, 201/2, 194, 193/3, 285/2 obręb Romanowo Dolne gm. Czarnków,
- w zakresie inwestycji lokalizowanej na części działek oznaczonych nr ewid.: 501, 677, 498, 201/2, 211, 658, 953, 954/2, 955/1, 956, 620/20, 623/1, 262 w Romanowie Dolnym gm. Czarnków, w obszarze linii rozgraniczających teren inwestycji uwidocznionych w załącznikach graficznych do projektu decyzji nr 1-4 (mapy zasadnicze w skali 1:1000).

Uzasadnienie

Wójt Gminy Czarnków podaniem Nr IGROŚ.6733.1.11.2020 z dnia 19 sierpnia 2022r. wystąpił o uzgodnienie na mocy art. 53 ust.4 pkt.6 ustawy z dnia 27 marca 2003r. o planowaniu i zagospodarowaniu przestrzennym (Dz.U. z 2022r., poz. 503), lokalizacji inwestycji celu publicznego z wniosku ENEA Operator Sp. z o.o., ul. Strzeszyńska 58, 60-479 Poznań, dla przedsięwzięcia polegającego na budowie sieci elektroenergetycznej SN-15kV i nn-0,4kV w gminie Czarnków, obręb: Romanowo Dolne, w tym linii kablowej nn-0,4kV i SN-15kV z instalacją optotelekomunikacyjną, małogabarytowych stacji transformatorowych SN/nn, złączy kablowych SN-15kV oraz słupów SN-15kV na terenie części działek o nr ewid. 957, 956, 955/1, 954/2, 954/1, 953, 1129, 951, 950/2, 949, 740, 739, 738/6, 738/5, 719, 585, 548, 577, 574, 551, 556, 542, 534, 520, 698, 501, 689, 499, 498, 683, 496, 677,

481, 658, 632, 625, 1143, 623/1, 620/20, 621, 616, 614, 593, 285/1, 360, 277, 267, 255, 281, 262, 343, 211, 332, 330/1, 328, 327/1, 326, 202, 201/2, 194, 193/3, 285/2 obręb Romanowo Dolne gm. Czarnków.

Po zapoznaniu się z wnioskiem, załącznikami graficznymi do projektu decyzji, po przeprowadzeniu postępowania wyjaśniającego stwierdzono, że grunty położone na terenie części działek nr: **501, 677, 498, 201/2, 211, 658, 954/2, 955/1, 620/20, 623/1, 262** w Romanowie Dolnym gm. Czarnków, w obszarze linii rozgraniczających teren inwestycji uwidocznionych w załącznikach graficznych do projektu decyzji, stanowią grunty rolne: klasy IV, V, VI oznaczone na mapie klasyfikacyjnej jako gleby pochodzenia mineralnego „AB”, w związku z czym na mocy wyżej cytowanej ustawy o ochronie gruntów rolnych i leśnych, nie wymagają uzyskania decyzji zezwalającej na wyłączenie ich z produkcji rolniczej.

Przy realizacji inwestycji na dz. nr: 498, 953, 956 w Romanowie Dolnym gm. Czarnków, należy zachować strukturę i funkcję rowu.

W pozostałej części w/w przedsięwzięcie lokalizowane jest na działkach stanowiących odpowiednio: „dr” - drogi, „B” – tereny mieszkaniowe, „Ls” – lasy, „Bi” – inne tereny zabudowane, „Tk” – tereny kolejowe, „Ba” – tereny przemysłowe, które nie podlegają niniejszemu uzgodnieniu.

Biorąc powyższe pod uwagę postanowiono uzgodnić pozytywnie projekt decyzji o ustaleniu lokalizacji inwestycji celu publicznego w zakresie ochrony gruntów rolnych.

z up. STAROSTY
Hanna Rosińska-Nowak
Naczelnik Wydziału Gospodarki Nieruchomościami i Mienia Powiatu
Podpisano kwalifikowanym podpisem elektronicznym

POUCZENIE

Od niniejszego postanowienia służy inwestorowi prawo wniesienia zażalenia do Samorządowego Kolegium Odwoławczego w Pile za pośrednictwem Starosty Czarnkowsko-Trzcianeckiego w terminie 7 dni od dnia jego doręczenia.

Na podstawie art. 107 §1 pkt 7 Kodeksu postępowania administracyjnego, służy prawo do zrzeczenia się zażalenia.

Na podstawie art. 127a Kpa, przed upływem terminu do wniesienia zażalenia strona może złożyć oświadczenie o zrzeczeniu się prawa do wniesienia zażalenia.

Z dniem doręczenia Staroście Czarnkowsko-Trzcianeckiemu oświadczenia o zrzeczeniu się prawa do wniesienia zażalenia, postanowienie staje się ostateczne i prawomocne.

Otrzymują (za dowodem doręczenia):

- 1.Wójt Gminy Czarnków, ul. Rybaki 3, 64-700 Czarnków (ePUAP)
- 2.ENEA Operator Sp. z o.o., ul. Strzeszyńska 58, 60-479 Poznań
- 3.P.Piotr Kruszyński –pełnomocnik
- 4.A/a

Adres do wysyłki w aktach sprawy

Sporządziła: Anna Czerwińska-Nowak, tel. 668 127 673

UPP - Urządowe Poświadczenie Przedłożenia

Identyfikator Poświadczenia: ePUAP-UPP89605811

Adresat dokumentu, którego dotyczy poświadczenie

Nazwa adresata dokumentu: URZĄD GMINY CZARNKÓW

Identyfikator adresata: 31b1u5toog

Rodzaj identyfikatora adresata: ePUAP-ID

Nadawca dokumentu, którego dotyczy poświadczenie

Nazwa nadawcy: STAROSTWO POWIATOWE W CZARNKOWIE

Identyfikator nadawcy: PCT

Rodzaj identyfikatora nadawcy: ePUAP-ID

Dane poświadczenia

Data doręczenia: 2022-09-02T14:41:35.254

Data wytworzenia poświadczenia: 2022-09-02T14:41:35.254

Identyfikator dokumentu, którego dotyczy poświadczenie: DOK129861943

Dane uzupełniające (opcjonalne)

Rodzaj informacji uzupełniającej: Źródło

Wartość informacji uzupełniającej: Poświadczenie wystawione przez platformę ePUAP

Rodzaj informacji uzupełniającej: Identyfikator ePUAP dokumentu

Wartość informacji uzupełniającej: 129861943

Rodzaj informacji uzupełniającej: Informacja

Wartość informacji uzupełniającej: Zgodnie z art 39¹ par. 1 k.p.a. pisma powiązane z przedłożonym dokumentem będą przesyłane za pomocą środków komunikacji elektronicznej.

Rodzaj informacji uzupełniającej: Pouczenie

Wartość informacji uzupełniającej: Zgodnie z art 39¹ par. 1d k.p.a. istnieje możliwość rezygnacji z doręczania pism za pomocą środków komunikacji elektronicznej.**Dane dotyczące podpisu**

Poświadczenie zostało podpisane - aby je zweryfikować należy użyć oprogramowania do weryfikacji podpisu

Lista podpisanych elementów (referencji):

referencja ID-c4be94e8dd894a8bf12abf3586210de4 :

referencja ID-cb0783112e6b5a315bdc333a493622c1 : Pismo%20og

%C3%B3lne%20do%20podmiotu%20publicznego%20-%20stary%20wz%C3%B3r%20-%20Pismo%20og

%C3%B3lne%20do%20podmiotu%20publicznego.xml

referencja : #xades-id-0ee679a2c9cc6bf21b97782306d9391f



Państwowe
Gospodarstwo Wodne
Wody Polskie

Dyrektor
Zarządu Zlewni w Pile
BD.ZPU.2.522.1244.2022.DS

Piła, dnia 1 września 2022 r.

f. Szumy

URZĄD GMINY
CZARNKÓW

W PŁY N Ę Ł O

02. 09. 2022

Zal.

Nr 10204

POSTANOWIENIE

Na podstawie art. 106, 123 ustawy z dnia 14 czerwca 1960 r. Kodeks postępowania administracyjnego (t.j. Dz.U. z 2021 r. poz. 735 ze zm.) w związku z art. 14, 196, 240 ust. 4 pkt 15 ustawy z dnia 20 lipca 2017 r. Prawo wodne (t.j. Dz.U. z 2021 r. poz. 2233 ze zm.) oraz z art. 53 ust. 4 pkt 6 ustawy z dnia 27 marca 2003 r. o planowaniu i zagospodarowaniu przestrzennym (t.j. Dz.U. z 2022 r. poz. 503) po rozpoznaniu wniosku Wójta Gminy Czarnków, znak: IGROŚ.6733.1.11.2020 z dnia 19 sierpnia 2022 r. w sprawie uzgodnienia projektu decyzji lokalizacji inwestycji celu publicznego w zakresie melioracji wodnych dla inwestycji polegającej na budowie sieci elektroenergetycznej SN-15 kV i nn-0,4 kV, w tym linii kablowej nn-0,4kV i SN-15 kV z instalacją optotelekomunikacyjną, małowabarytowych stacji transformatorowych SN/nn, złączy kablowych SN-15 kV oraz słupów SN-15 kV na części działek o nr ewid. 957, 956, 955/1, 954/2, 954/1, 953, 1129, 951, 950/2, 949, 740, 739, 738/6, 738/5, 719, 585, 548, 577, 574, 551, 556, 542, 534, 520, 698, 501, 689, 499, 498, 683, 496, 677, 481, 658, 632, 625, 1143, 623/1, 620/20, 621, 616, 614, 593, 285/1, 360, 277, 267, 255, 281, 262, 343, 211, 332, 330/1, 328, 327/1, 326, 202, 201/2, 194, 193/3, 285/2 położonych w obrębie Romanowo Dolne, gmina Czarnków

postanawiam

uzgodnić ww. inwestycję w zakresie melioracji wodnych, o których mowa w art. 53 ust. 4 pkt 6 ustawy z dnia 27 marca 2003 r. o planowaniu i zagospodarowaniu przestrzennym.

Na obszarze planowanej inwestycji, na części działek o nr ewid. 957, 955/1, 954/2, 954/1, 1129, 951, 950/2, 949, 740, 739, 738/6, 738/5, 719, 585, 548, 577, 574, 551, 556, 542, 534, 520, 698, 501, 689, 499, 683, 496, 677, 481, 658, 632, 625, 1143, 623/1, 620/20, 621, 616, 614, 593, 285/1, 360, 277, 267, 255, 281, 262, 343, 211, 332, 330/1, 328, 327/1, 326, 202, 201/2, 194, 193/3, 285/2 położonych w obrębie Romanowo Dolne, gmina Czarnków, nie występują urządzenia melioracji wodnych, ujęte w ewidencji urządzeń melioracji wodnych oraz zmeliorowanych gruntów, prowadzonej przez Wody Polskie.

Działka o nr ewid. 957 położona w obrębie Romanowo Dolne, gmina Czarnków, stanowi drogę, koliduje z urządzeniem melioracji wodnych – rowem o symbolu NZ1a (działki o nr ewid. 953, 966 obręb Romanowo Dolne, gmina Czarnków), ujętym w ewidencji urządzeń melioracji wodnych oraz zmeliorowanych gruntów, prowadzonej przez Wody Polskie.

Działka o nr ewid. 719 położona w obrębie Romanowo Dolne, gmina Czarnków, stanowi drogę, koliduje z urządzeniem melioracji wodnych – rowem o symbolu NS1 (działka o nr ewid. 716 obręb Romanowo Dolne, gmina Czarnków), ujętym w ewidencji urządzeń melioracji wodnych oraz zmeliorowanych gruntów, prowadzonej przez Wody Polskie.

Działka o nr ewid. 954/1 położona w obrębie Romanowo Dolne, gmina Czarnków, graniczy z urządzeniem melioracji wodnych – rowem o symbolu NZ1a (działka o nr ewid. 953 obręb Romanowo Dolne, gmina Czarnków), ujętym w ewidencji urządzeń melioracji wodnych oraz zmeliorowanych gruntów, prowadzonej przez Wody Polskie.

Działka o nr ewid. 577 położona w obrębie Romanowo Dolne, gmina Czarnków, graniczy z urządzeniem melioracji wodnych – rowem o symbolu NS26 (bez wydzielonej działki), ujętym w ewidencji urządzeń melioracji wodnych oraz zmeliorowanych gruntów, prowadzonej przez Wody Polskie.

Działka o nr ewid. 277 położona w obrębie Romanowo Dolne, gmina Czarnków, graniczy z urządzeniem melioracji wodnych – rowem o symbolu NR 57 (bez wydzielonej działki), ujętym w ewidencji urządzeń melioracji wodnych oraz zmeliorowanych gruntów, prowadzonej przez Wody Polskie.

Działka o nr ewid. 262 położona w obrębie Romanowo Dolne, gmina Czarnków, graniczy z urządzeniem melioracji wodnych – rowem o symbolu NR 62 (bez wydzielonej działki), ujętym w ewidencji urządzeń melioracji wodnych oraz zmeliorowanych gruntów, prowadzonej przez Wody Polskie.

Na działce o nr ewid. 956 położonej w obrębie Romanowo Dolne, gmina Czarnków, występuje urządzenie melioracji wodnych – rów bez nazwy, ujęty w ewidencji urządzeń melioracji wodnych oraz zmeliorowanych gruntów, prowadzonej przez Wody Polskie.

Na działce o nr ewid. 953 położonej w obrębie Romanowo Dolne, gmina Czarnków, występuje urządzenie melioracji wodnych – rów o symbolu NZ1a, ujęty w ewidencji urządzeń melioracji wodnych oraz zmeliorowanych gruntów, prowadzonej przez Wody Polskie.

Na działce o nr ewid. 498 położonej w obrębie Romanowo Dolne, gmina Czarnków, występują urządzenia melioracji wodnych – rowy o symbolach NR 11, NR 12, ujęte w ewidencji urządzeń melioracji wodnych oraz zmeliorowanych gruntów, prowadzonej przez Wody Polskie.

W związku z powyższym Inwestor zobowiązany jest wykonać inwestycję w sposób zapewniający zachowanie sprawności użytkowej ww. urządzeń – w przypadku ich uszkodzenia, naprawić lub przebudować, zapewniając dalsze poprawne funkcjonowanie systemu melioracyjnego.

Uzasadnienie

Wójt Gminy Czarnków, pismem znak IGROŚ.6733.1.11.2020z dnia 19 sierpnia 2022 r. przekazany w dniu 22 sierpnia 2022 r. do Zarządu Zlewni w Pile, wystąpił o uzgodnienie w zakresie melioracji wodnych, projektu decyzji lokalizacji inwestycji celu publicznego w zakresie melioracji wodnych dla inwestycji polegającej na budowie sieci elektroenergetycznej SN-15 kV i nn-0,4 kV, w tym linii kablowej nn-0,4kV i SN-15 kV z instalacją optotelekomunikacyjną, małowobarytowych stacji transformatorowych SN/nn, złączy kablowych SN-15 kV oraz słupów SN-15 kV na części działek o nr ewid. 957, 956, 955/1, 954/2, 954/1, 953, 1129, 951, 950/2, 949, 740, 739, 738/6, 738/5, 719, 585, 548, 577, 574, 551, 556, 542, 534, 520, 698, 501, 689, 499, 498, 683, 496, 677, 481, 658, 632, 625, 1143, 623/1, 620/20, 621, 616, 614, 593, 285/1, 360, 277, 267, 255, 281, 262, 343, 211, 332, 330/1, 328, 327/1, 326, 202, 201/2, 194, 193/3, 285/2 położonych w obrębie Romanowo Dolne, gmina Czarnków.

Wymagane uzgodnienie podyktowane jest zapisem art. 53 ust. 4 pkt. 6 ustawy z dnia 27 marca 2003 r. o planowaniu i zagospodarowaniu przestrzennym (t.j. Dz.U. z 2022 r. poz. 503), zgodnie z którym organ właściwy do wydania decyzji o ustaleniu lokalizacji inwestycji celu publicznego dokonuje uzgodnienia z organami właściwymi w sprawach ochrony gruntów rolnych i leśnych oraz melioracji wodnych – w odniesieniu do gruntów wykorzystywanych na cele rolne i leśne w rozumieniu przepisów o gospodarce nieruchomościami. Zgodnie natomiast z regulacją art. 92 ust. 2 ustawy z dnia 21 sierpnia 1997 r.

o gospodarce nieruchomościami (tj. Dz.U. z 2021 r., poz. 1899) za nieruchomości wykorzystywane na cele rolne i leśne uznaje się nieruchomości wykazane w katastrze nieruchomości jako użytki rolne albo grunty leśne oraz zadrzewione i zakrzewione, a także wchodzące w skład nieruchomości rolnych użytki kopalne, nieużytki i drogi, jeżeli nie ustalono dla nich warunków zabudowy i zagospodarowania terenu.

Zgodnie z regulacją art. 196 ust. 1 i 2 ustawy z dnia 20 lipca 2017 r. Prawo wodne w celu zapewnienia dostępu do informacji o urządzeniach melioracji wodnych oraz o zmeliorowanych gruntach prowadzi się ewidencję urządzeń melioracji wodnych oraz zmeliorowanych gruntów, zwaną dalej "ewidencją melioracji wodnych". Ewidencja melioracji wodnych zawiera dane dotyczące urządzeń melioracji wodnych, w szczególności ich rodzaj, liczbę, lokalizację i parametry techniczne oraz dane dotyczące zmeliorowanych gruntów.

Przedmiotowa ewidencja prowadzona jest przez Zarządy Zlewni (art. 240 ust. 4 pkt 15 ustawy z dnia 20 lipca 2017 roku Prawo wodne).

Po analizie materiałów stwierdzono, że na obszarze planowanej inwestycji, na części działek o nr ewid. 957, 955/1, 954/2, 954/1, 1129, 951, 950/2, 949, 740, 739, 738/6, 738/5, 719, 585, 548, 577, 574, 551, 556, 542, 534, 520, 698, 501, 689, 499, 683, 496, 677, 481, 658, 632, 625, 1143, 623/1, 620/20, 621, 616, 614, 593, 285/1, 360, 277, 267, 255, 281, 262, 343, 211, 332, 330/1, 328, 327/1, 326, 202, 201/2, 194, 193/3, 285/2 położonych w obrębie Romanowo Dolne, gmina Czarnków, nie występują urządzenia melioracji wodnych, ujęte w ewidencji urządzeń melioracji wodnych oraz zmeliorowanych gruntów, prowadzonej przez Wody Polskie.

Działka o nr ewid. 957 położona w obrębie Romanowo Dolne, gmina Czarnków, stanowi drogę, koliduje z urządzeniem melioracji wodnych – rowem o symbolu NZ1a (działki o nr ewid. 953, 966 obręb Romanowo Dolne, gmina Czarnków), ujętym w ewidencji urządzeń melioracji wodnych oraz zmeliorowanych gruntów, prowadzonej przez Wody Polskie.

Działka o nr ewid. 719 położona w obrębie Romanowo Dolne, gmina Czarnków, stanowi drogę, koliduje z urządzeniem melioracji wodnych – rowem o symbolu NS1 (działka o nr ewid. 716 obręb Romanowo Dolne, gmina Czarnków), ujętym w ewidencji urządzeń melioracji wodnych oraz zmeliorowanych gruntów, prowadzonej przez Wody Polskie.

Działka o nr ewid. 954/1 położona w obrębie Romanowo Dolne, gmina Czarnków, graniczy z urządzeniem melioracji wodnych – rowem o symbolu NZ1a (działka o nr ewid. 953 obręb Romanowo Dolne, gmina Czarnków), ujętym w ewidencji urządzeń melioracji wodnych oraz zmeliorowanych gruntów, prowadzonej przez Wody Polskie.

Działka o nr ewid. 577 położona w obrębie Romanowo Dolne, gmina Czarnków, graniczy z urządzeniem melioracji wodnych – rowem o symbolu NS26 (bez wydzielonej działki), ujętym w ewidencji urządzeń melioracji wodnych oraz zmeliorowanych gruntów, prowadzonej przez Wody Polskie.

Działka o nr ewid. 277 położona w obrębie Romanowo Dolne, gmina Czarnków, graniczy z urządzeniem melioracji wodnych – rowem o symbolu NR 57 (bez wydzielonej działki), ujętym w ewidencji urządzeń melioracji wodnych oraz zmeliorowanych gruntów, prowadzonej przez Wody Polskie.

Działka o nr ewid. 262 położona w obrębie Romanowo Dolne, gmina Czarnków, graniczy z urządzeniem melioracji wodnych – rowem o symbolu NR 62 (bez wydzielonej działki), ujętym w ewidencji urządzeń melioracji wodnych oraz zmeliorowanych gruntów, prowadzonej przez Wody Polskie.

Na działce o nr ewid. 956 położonej w obrębie Romanowo Dolne, gmina Czarnków, występuje urządzenie melioracji wodnych – rów bez nazwy, ujęty w ewidencji urządzeń melioracji wodnych oraz zmeliorowanych gruntów, prowadzonej przez Wody Polskie.

Na działce o nr ewid. 953 położonej w obrębie Romanowo Dolne, gmina Czarnków, występuje urządzenie melioracji wodnych – rów o symbolu NZ1a, ujęty w ewidencji urządzeń melioracji wodnych oraz zmeliorowanych gruntów, prowadzonej przez Wody Polskie.

Na działce o nr ewid. 498 położonej w obrębie Romanowo Dolne, gmina Czarnków, występują urządzenia melioracji wodnych – rowy o symbolach NR 11 , NR 12, ujęty w ewidencji urządzeń melioracji wodnych oraz zmeliorowanych gruntów, prowadzonej przez Wody Polskie.

W związku z powyższym Inwestor zobowiązany jest wykonać inwestycję w sposób zapewniający zachowanie sprawności użytkowej ww. urządzeń – w przypadku ich uszkodzenia, naprawić lub przebudować, zapewniając dalsze poprawne funkcjonowanie systemu melioracyjnego.

Pouczenie

Na niniejsze postanowienie służy Inwestorowi zażalenie do Dyrektora Regionalnego Zarządu Gospodarki Wodnej w Bydgoszczy za pośrednictwem Dyrektora Zarządu Zlewni w Pile, ul. Motylewska 7, 64-920 Piła, w terminie 7 dni od daty doręczenia.

Zgodnie z regulacją art. 127a w zw. z art. 144 ustawy z dnia 14 czerwca 1960 r. Kodeks postępowania administracyjnego (t.j. Dz.U. z 2021 r., poz. 735 ze zm.) w trakcie biegu terminu do wniesienia zażalenia strona może zrzec się prawa do wniesienia zażalenia wobec organu administracji publicznej, który wydał postanowienie. Z dniem doręczenia Dyrektorowi Zarządu Zlewni Wód Polskich w Pile oświadczenia o zrzeczeniu się prawa do wniesienia zażalenia przez ostatnią ze stron postępowania, postanowienie staje się ostateczne i prawomocne.

Dokument
podpisany
przez Roman
Tomasz
Data:
2022.09.01
14:35:21 CEST

DYREKTOR
Roman Tomasz
PODPIS ELEKTRONICZNY

Rozdzielnik:

1. Urząd Gminy Czarnków, ul. Rybaki 3, 64-700 Czarnków (ePUAP).
2. Pełnomocnik + klauzula informacyjna dotycząca przetwarzania danych osobowych.
3. ZPU (1244) aa.

Do wiadomości:

1. Nadzór Wodny w Trzciance, ul. Wieleńska 1, 64-980 Trzcianka.

UPP - Urzędowe Poświadczenie Przedłożenia

Identyfikator Poświadczenia: ePUAP-UPP89544834

Adresat dokumentu, którego dotyczy poświadczenie

Nazwa adresata dokumentu: URZĄD GMINY CZARNKÓW

Identyfikator adresata: 31b1u5toog

Rodzaj identyfikatora adresata: ePUAP-ID

Nadawca dokumentu, którego dotyczy poświadczenie

Nazwa nadawcy: PGW Wody Polskie - RZGW Bydgoszcz

Identyfikator nadawcy: pgwwp-by

Rodzaj identyfikatora nadawcy: ePUAP-ID

Dane poświadczenia

Data doręczenia: 2022-09-02T07:30:53.988

Data wytworzenia poświadczenia: 2022-09-02T07:30:53.988

Identyfikator dokumentu, którego dotyczy poświadczenie: DOK129780504

Dane uzupełniające (opcjonalne)

Rodzaj informacji uzupełniającej: Źródło

Wartość informacji uzupełniającej: Poświadczenie wystawione przez platformę ePUAP

Rodzaj informacji uzupełniającej: Identyfikator ePUAP dokumentu

Wartość informacji uzupełniającej: 129780504

Rodzaj informacji uzupełniającej: Informacja

Wartość informacji uzupełniającej: Zgodnie z art 39¹ par. 1 k.p.a. pisma powiązane z przedłożonym dokumentem będą przesyłane za pomocą środków komunikacji elektronicznej.

Rodzaj informacji uzupełniającej: Pouczenie

Wartość informacji uzupełniającej: Zgodnie z art 39¹ par. 1d k.p.a. istnieje możliwość rezygnacji z doręczania pism za pomocą środków komunikacji elektronicznej.**Dane dotyczące podpisu**

Poświadczenie zostało podpisane - aby je zweryfikować należy użyć oprogramowania do weryfikacji podpisu

Lista podpisanych elementów (referencji):

referencja ID-b214bca1ccf73c807b2230117b909da0 :

referencja ID-545637dd0e7b7f38f66520cd2a2063cd :

BD.ZPU.2.522.1243.2022.DS%20,BD.ZPU.2.522.1244.2022.DS%20.xml

referencja : #xades-id-5a5d618fd9e6e05a389240592fda511e

