


Rada Gminy Czarnków  
ul. Rybaki 3  
64-700 Czarnków  
tel. 067 253 02 95

**UCHWAŁA NR XXI/175/2016**  
**RADY GMINY CZARNKÓW**  
z dnia 24 lutego 2016 r.

**w sprawie zatwierdzenia Planu Odnowy Wsi Marunowo na lata 2016-2023.**

Na podstawie art. 18 ust. 2 pkt 7 ustawy z dnia 8 marca 1990 r. o samorządzie gminnym (j.t. Dz. U. z 2015 r. poz. 1515 ze zm.[1]) ) uchwala się, co następuje:

- § 1. Zatwierdza się Plan Odnowy Wsi Marunowo na lata 2016 – 2023 stanowiący załącznik do niniejszej uchwały.
- § 2. Wykonanie uchwały powierza się Wójtowi Gminy.
- § 3. Uchwała wchodzi w życie z dniem podjęcia.

  
Wiceprzewodniczący Rady  
Gminy Czarnków  
Jarosław Wielgosz


[1] Zmiany tekstu jednolitego wymienionej ustawy zostały ogłoszone w Dz. U. z 2015 r. poz. 1045, poz. 1890

Załącznik  
do Uchwały Nr XXI/175/2016  
Rady Gminy Czarnków  
z dnia 24 lutego 2016 roku

# PLAN ODNOWY MIEJSCOWOŚCI

# Marunowo

na lata 2016-2023



Gmina Czarnków

Sporządził: Przemysław Pierko

## **I Wstęp**

Niniejszy dokument został sporządzony w odpowiedzi na szeroką potrzebę społeczną dotyczącą aktywności, integracji i zmian na wsi, z zachowaniem jej tradycyjnego charakteru. Niewątpliwie Program Wielkopolskiej Odnowy Wsi daje szansę, na realizację zamierzeń, które wydawać by się mogły, z uwagi na brak dostępnych środków, na niemożliwe do realizacji w najbliższych latach.

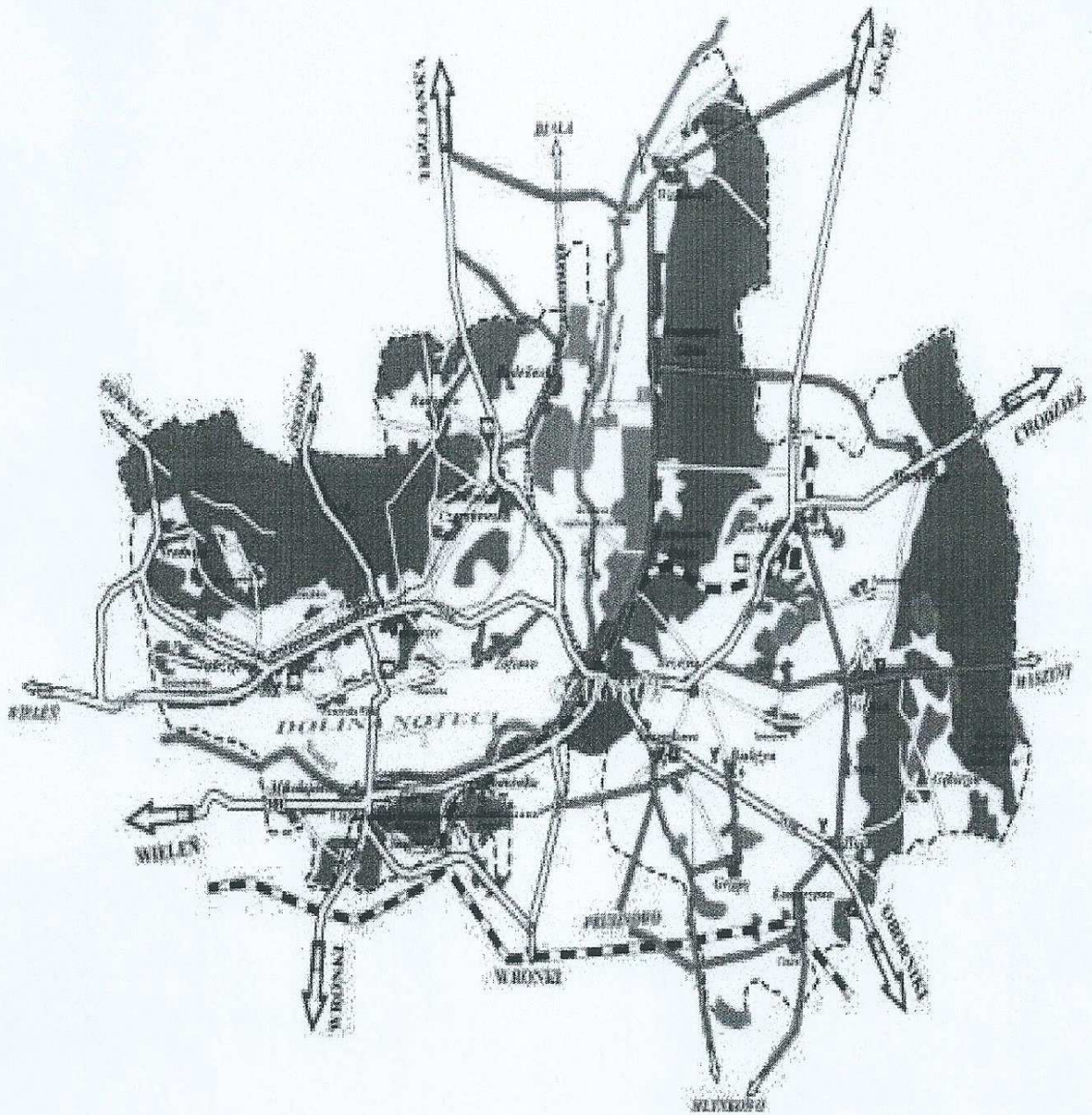
W dniu 17 września 2015r. Zebranie Wiejskie podjęło uchwałę nr 2/2015 w sprawie wyrażenia zgody na przystąpienie do programu. Powołano dziesięcioosobową Grupę Odnowy Wsi. Na lidera wyznaczono Przemysława Pierko.

Na spotkaniach Grupy Odnowy Wsi zdiagnozowano aktualną sytuację, znaleziono słabe i mocne strony wsi oraz obrano kierunek, w którym powinny zmierzać zmiany w naszej miejscowości.

W konsekwencji tych działań powstał Plan Odnowy Miejscowości Marunowo, który został przyjęty na zebraniu wiejskim w dniu 10 lutego 2016r.

## **II Ogólna charakterystyka wsi**

Wieś Marunowo położona jest w wschodniej części gminy Czarnków w powiecie czarnkowsko – trzcianeckim (województwo wielkopolskie), przy drodze wojewódzkiej nr 183 Sarbia – Chodzież. Jest wsią najbardziej wysuniętą na wschód w gminie Czarnków.



Układ gospodarstw zachował swój pierwotny, średniowieczny kształt typu owalnicy, skupiający domostwa wokół położonego w centrum stawu i sali wiejskiej, a dawniej także kościoła i kuźni. Nieoficjalnie istnieje również podział na Marunowo "Górne" i "Dolne". Położone nieopodal wsi, charakteryzują się skoncentrowaną i rozproszoną zabudową kilkunastu gospodarstw. Całość tworzy

jedno sołectwo o liczbie 278 mieszkańców. Wieś ma charakter rolniczo-leśny, z przewagą gospodarstw nastawionych na produkcję żywca wieprzowego, w tym kilka wielkoobszarowych, nowoczesnych gospodarstw rolnych. Atutem wsi są piękne, sosnowe lasy rozciągające się na wschód od wsi, będące rajem dla miłośników grzybobrania i rowerowych wycieczek oraz coraz bardziej zanikające na polskich wsiach poczucie ciszy i spokoju, a bardzo cenione zarówno wśród mieszkańców, jak i „gości” odwiedzających Marunowo.



Niestety położenie wsi z punktu widzenia rozwoju miejscowości nie jest korzystne. Dość daleka odległość od ośrodków miejskich, usytuowanie przy stosunkowo mało ruchliwej trasie, a także brak połączeń komunikacji autobusowej powoduje, iż nie przybywa we wsi nowych budynków mieszkalnych oraz zakładów oferujących miejsca pracy, a w konsekwencji wieś nie rozwija się. Wielką rolę w promowaniu Marunowa na skalę lokalną odgrywa sala wiejska, w której organizowane są różne imprezy kierowane dla mieszkańców wsi, takie jak: „Dzień Kobiet” czy „wiejska wigilia” oraz dla mieszkańców gminy i powiatu: przyjęcia okolicznościowe,

zabawy strażackie, coroczna zabawa Andrzejkowa i Sylwestrowa. Na skalę globalną wieś promuje działająca od lutego 2007 roku oficjalna strona internetowa wsi: [www.marunowo.pl](http://www.marunowo.pl), założona z inicjatywy Rady Sołeckiej oraz Fanpage na Facebooku założony na początku 2014r.

Naszym wspólnym celem, jako mieszkańców Marunowa, jest poprawa istniejącej infrastruktury sali oraz zagospodarowanie terenu leżącego wokół sali i stawu, stanowiące jako całość centrum wsi, które zachowało swój pierwotny kształt. Działania te sprawią, iż znacznie podniesie się atrakcyjność Marunowa, a jej mieszkańcom polepszy się jakość i standard życia.

### **III Inwentaryzacja zasobów wsi**

#### **1) Warunki przyrodnicze, klimat**

Pod względem regionalizacji przyrodniczo-leśnej obszar Marunowa położony jest w Krainie III Wielkopolsko-Pomorskiej, w Dzielnicy 4 Kotliny Gorzowskiej, Mezuregionu Puszczy Noteckiej. Według regionalizacji fizyczno-geograficznej J. Kondrackiego (1988 r.) tereny te zaliczono do Podprowincji Pojezierza Południowobałtyckiego, Makroregionu Pradoliny Noteckiej (Toruńsko-Eberswaldzkiej), Mezuregionu Doliny Środkowej Noteci.

Postoje łądolodu zwane oscylacjami, a dokładniej oscylacja czarnkowska pozostawiła łuk moren czołowych ciągnący się od Ciszkowa przez Górę, Pianówkę, Czarnków do Gębic. Jest to najpiękniejszy ciąg moren czołowych w byłym woj. pilskim, na co wpłynęło jego podcięcie przez wody płynące pradoliną Noteci – Warty. Na przedpolach wymienionych ciągów moreny czołowej wody roztopowe rozmywały morenę denną i tworzyły niewielkie piaszczyste pola sandrowe.

Obszar Marunowa ukształtowany został w czasie ostatniego zlodowacenia (bałtyckiego) w stadialne poznańskim. Typ krajobrazu naturalnego to równinny i

falisty krajobraz fluwioglacjalny, a roślinnością potencjalną są siedliska boru suchego i mieszanego. W klasyfikacji genetycznej, gleby leśne zaliczane są do gleb biellicowych i biellic. Obszar Marunowa położony jest w dorzeczu rzeki Odry, w zlewniach rzek Noteci i Warty. Jedynym ciekim wodnym jest przepływająca w obrębie wsi niewielka rzeczka Ryga, mająca swoje ujście w rzece Flincie, która dalej uchodzi do rzeki Wełny, a ta do Warty. Obszar ubogi jest w jeziora i większe torfowiska. Na wschód od wsi rozciągają się połacie leśne, należące administracyjnie do zarządu Nadleśnictwa Sarbia. Głównym gatunkiem lasotwórczym jest sosna.

Obszar należy do bardzo ubogich w opady. Podstawowe dane klimatyczne dla opisywanego obszaru są następujące:

- opady atmosferyczne ok. 507 mm rocznie;
- temperatura średnia roczna 8,2°C;
- czas zalegania pokrywy śnieżnej ok. 50 dni;
- czas trwania zimy przeciętnie 80-90 dni w roku;
- dni z przymrozkami 95-100 dni, bardzo mroźnych 3-5 dni; mroźnych 29, ciepłych 30-35;
- lato trwa ok. 90 dni;
- długość okresu wegetacyjnego ok. 220 dni.

Wiatry wieją przeważnie z północnego-zachodu i południowego-zachodu.

W okolicach Marunowa wśród pól, łąk i przede wszystkim lasów można spotkać wiele cennych gatunków roślin i zwierząt.

Z cennych gatunków flory m.in.:

Bluszcz pospolity (*Hedera helix*)

Bagno zwyczajne (*Ledum palustre*)

Kalina koralowa (*Viburnum opulus*)

Kruszyna pospolita (*Frangula alnus*)

Porzeczka czarna (*Ribes nigrum*)

Paprotka zwyczajna (*Polypodium vulgare*)

Konwalia majowa (*Conwallaria majalis*)

Z cennych gatunków fauny:

Łabędź niemy (*Cygnus olor*)

Żuraw (*Grus grus*)

Drozd śpiewak (*Turdus philomelos*)

Czajka (*Vanellus vanellus*)

Bóbr europejski (*Castor fiber*)

Wilk szary (*Canis lupus*)- obecnie przechodzący przez te tereny

Bocian biały (*Ciconia ciconia*) - dwa bocianie gniazda we wsi

Liczne gatunki owadów, płazów i gadów.

Na terenie Marunowa występują 2 pomniki przyrody w formie pojedynczych drzew. Są to: Topola czarna (*Populus nigra*) oraz Sosna zwyczajna (*Pinus silvestris*).

## **2) Społeczność wiejska oraz organizacje społeczne**

Charakterystyczną cechą mieszkańców Marunowa jest wielka aktywność społeczna. Co roku bierzemy udział we wszelakich imprezach sportowych organizowanych na terenie gminy, takich jak: Zimowa Spartakiada, turnieje szachowe czy warcabowe, "Turniej Piłki Nożnej o Puchar Wójta Gminy Czarnków", "Turniej wsi" podczas dożynek i wiele innych. We wszystkich tych zawodach startujemy i z całej siły walczymy, aby zająć jak najwyższą lokatę. Czasami doznajemy goryczy porażki - na krótko ogarnia nas sportowa złość, ale po chwili na naszych twarzach znów gości uśmiech i radość z możliwości rywalizacji, a przede wszystkim wspaniałej zabawy i oderwania się, choć na chwilę, od codziennych obowiązków. Duża aktywność społeczna oraz dobra integracja mieszkańców sprawia, iż odbywające się w naszej wsi imprezy



kulturalno-sportowe, takie jak dożynki gminne, zawody strażackie czy turnieje piłkarskie i siatkarskie, pod względem organizacyjnym, stoją zawsze na wysokim poziomie.

Wszelkie prace porządkowe wzbudzają wśród mieszkańców dużą mobilizację, dzięki temu Marunowo jest wsią zadbaną i czystą, a poszczególni mieszkańcy z wielką pasją pielęgnując swoje ogrody i obejścia, dodają jej kolorytu.

W Marunowie prężnie funkcjonują organizacje społeczne: Ludowy Zespół Sportowy oraz Ochotnicza Straż Pożarna.

**Jednostka Ochotniczej Straży Pożarnej**, mimo braku nowoczesnego sprzętu, a przede wszystkim wozu bojowego, charakteryzuje się bardzo dobrym wyszkoleniem i gotowością niesienia pomocy w razie jakiegokolwiek niebezpieczeństwa. Odzwierciedleniem tego są wyniki uzyskiwane podczas Rejonowych Zawodów Strażackich, kwalifikujące naszą jednostkę na zawody powiatowe. OSP zrzesza 40 członków, w tym także Młodzieżową Drużynę Pożarniczą.

**Ludowy Zespół Sportowy** powstał w 1948 roku. Część miejscowej młodzieży stanowią warcabiści i szachiści grający w Klubie LZS Kociołki Sarbia, występujący z powodzeniem w I Lidze Krajowej, a także w międzynarodowych turniejach, Mistrzostwach Świata i Europy.

Od 1986 do 1989 roku oraz od 1996 do 2001 roku działał klub piłkarski LZS „Leśni” Marunowo, występujący na boiskach A-klasy. Trzon zespołu stanowili zawodnicy z okolicznych miejscowości, co jeszcze bardziej integrowało nas z mieszkańcami innych wsi. Obecnie klub piłkarski zawiesił swoją działalność.

### **3) Dziedzictwo historyczne, kulturowe i religijne**

Pierwsza udokumentowana wzmianka o Marunowie pochodzi z 1623 roku, kiedy

to właściciel Czarnkowa, Adam Czarnkowski osiedlił na tym terenie niemieckich farmerów mlecznych z Prus Wschodnich, którzy nadali wsi nazwę Fizerige, wkrótce przekształcona na Fitzerie. Niejako "dziedzictwem" tamtych czasów jest zachowana do dziś, charakterystyczna dla średniowiecza zabudowa wsi - typu owalnica. Wcześniej były to tereny słabo zasiedlone i rolniczo mało gospodarowane. Podając za Juliuszem Klemmem, kronikarzem Czarnkowa z przełomu XIX i XX wieku, teren na którym osiedlili się kolonizatorzy niemieccy, przez miejscowych (Polaków) nazywany był "Suczym Jazgotem". Jaka była geneza tej nazwy? Trudno odgadnąć. Być może odnosiła się do bytujących na tym terenie wilków. Jednak wiadomo, że na tym obszarze, polska osada istniała już wcześniej, lecz prawdopodobnie w miejscu dawnego Marunówka. Witold Hensel, polski archeolog wskazuje, podając za innymi źródłami, że w miejscu, w którym kiedyś istniało Marunówko, znajduje się grodzisko wklęsłe wczesnohistoryczne, co oznacza, iż ok. X-XI wieku w miejscu tym znajdował się gród. Badania te zostały przeprowadzone w 1912 roku i miały charakter amatorski. Dokładne położenie grodziska (podając za Henselem): "W lesie marunowskim, w rewirze 46, 2.5 km na południowy-zachód od leśnictwa Marunówko (dawny dworek Amsbergów; nie istnieje), 1.5 km na południowy wschód od mostu przez strumyk leśny, na drodze Gębice-Marunówko, ok. 700 m od ostatnich zabudowań wsi Gębice. Na obszarze równinnym" Dalej autor podaje rodzaj znaleziska i jego parametry: "grodzisko wklęsłe w formie otwartego pierścienia, otoczone fosą. Wymiary grodziska: 85x30 m, obwód 260 m, wys. zbocza wału: 3 m, szer. fosy 18 m, szer. przerwy w wale: 20 m". Po dawnym Marunówku nie został żaden ślad oprócz ogrodzenia po dawnej owczarni, powstałej jednak znacznie później. Skąd wzięła się nazwa Fizerige? Prawdopodobnie od rzeczki Rygi, obecnie kanału, który swoje ujście ma w rzece Flinta, która dalej wpada do Wełny. Nazwa Fitzerie, z pewnością wzięła się z potocznego języka i oficjalnie obowiązywała do 1 maja 1922 roku, bowiem

właśnie w tym dniu nastąpiło uroczyste wyświęcenie gospodarstw niemieckich i przemianowanie nazwy Fitzerie na gromadę Marunowo. O ile w początkach istnienia Marunowa, wieś zamieszkiwała część Polaków (w mniejszości), to w wyniku rozbiorów Polski, drogą całkowitej germanizacji, przez cały XIX wiek, aż do 1921 roku, wioska była zamieszкана w 100 % przez Niemców.

W roku 1783 został zbudowany kościół ewangelicki, z charakterystycznymi "murami pruskimi", czyli belkami okładanymi cegłą i gliną, a ok. 1810 roku wybudowano kuźnię.

II Wojna Światowa nie oszczędziła także Marunowa. Część mieszkańców została wywieziona na przymusowe prace do III Rzeszy, inni ginęli na froncie, jeszcze inni zostali bestialsko zamordowani. Zakończenie wojny i odzyskanie niepodległości tchnęło nadzieje na lepsze jutro wśród mieszkańców Marunowa. Szybko organizowano samorząd wiejski, reaktywowano polską szkołę, skupiono uwagę na powstawanie organizacji społecznych. Niestety, panujące po wojnie nastroje nie pozwoliły przetrwać ewangelickiemu kościołowi, którego rozebrano w 1959 roku. Upływający czas nie pozwolił również przetrwać zabytkowej kuźni, która została rozebrana w 1991 roku. Nieistniejącym obiektem jest już także, działający dawniej wiatrak. Zachowanym po dzień dzisiejszy dziedzictwem historycznym i kulturowym są dwa ewangelickie cmentarze położone w lesie: pierwszy bliżej wsi, przy drodze prowadzącej do Niewiemka i drugi w odległości ok. 5 km - mały, rodzinny cmentarz rodziny von Amsberg, która w okolicy posiadała swoją letnią posiadłość.

Ciekawostką jest fakt, iż jednym z zachowanych miejsc spoczynku, jest grób Marty Von Amsberg z domu von Elern, drugiej żony Felixa von Amsberga, urzędnika miejskiego we Wrocławiu. Z tej szlacheckiej rodziny niemieckiej pochodził Claus Von Amsberg, dyplomata niemiecki i ksiączę Holandii, zmarły w 2002 r. mąż Królowej Holandii - Beatrix.

Na terenie wsi znajduje się także wybudowany przez Niemców w 1909 r. budynek szkoły, obecnie pełniący funkcje oddziału przedszkolnego dla dzieci z naszej wsi oraz sąsiedniej miejscowości Sarbia-Sarbka oraz tzw. "stara szkoła", będąca obecnie budynkiem mieszkalnym. Kilka zabudowań gospodarskich zachowało, także swój XIX-wieczny wygląd.

W Marunowie znajdują się trzy przydrożne krzyże, będące miejscem spotkań religijnych podczas nabożeństw majowych oraz święcenia potraw w Wielką Sobotę.

#### 4) Dobra publiczne

Dobrami publicznymi w Marunowie są:

- **sala wiejska**, w której organizowane są zabawy okolicznościowe, imprezy sportowe (np. Zimowa Spartakiada). Sala jest dwupoziomowa dostosowana zarówno dla dużych i mniejszych przyjęć.
- **świetlica** - w czasie wolnym od wynajęcia, górny poziom sali wykorzystywany jest jako świetlica dla młodzieży, wyposażona w stół do tenisa stołowego i plansze do gry w warcaby 100-polowe.
- **przedszkole** - oddział przedszkolny w Marunowie, dawniej budynek szkoły. Po ukończeniu przedszkola dzieci rozpoczynają naukę w oddalonej o 6 km Szkole Podstawowej w Sarbi.
- **plac zabaw** - przylegający do przedszkola plac wyposażony jest w nowoczesne urządzenia zabawowe
- **boisko sportowe** - pełnowymiarowe boisko do gry w piłkę nożną, będące także areną innych imprez odbywających się w Marunowie np.: Dożynek Gminnych lub Rejonowych Zawodów Strażackich.

#### 5) Gospodarka i rolnictwo

Marunowo jest wsią o charakterze rolniczo-leśnym i właśnie w tym sektorze

pracuje najwięcej mieszkańców. Charakteryzuje się największą w gminie liczbą gospodarstw rolnych o powierzchni 15-30 ha, hodujących trzodę chlewną, która jest głównym celem produkcji rolnej we wsi. W Marunowie funkcjonuje kilka gospodarstw wielkoobszarowych nastawionych na produkcję żywca wieprzowego. Nieliczni mieszkańcy, nieprowadzący własnego gospodarstwa rolnego znajdują zatrudnienie m.in. w Czarnkowie, w miejscowym Zakładzie Usług Leśnych oraz w leżącej nieopodal szkółce drzew ozdobnych i zadrzewieniowych. Mała liczba osób niezatrudnionych w rolnictwie, spowodowana jest słabymi połączeniami komunikacyjnymi, z dość oddalonymi od Marunowa, ośrodkami miejskimi takimi jak: Chodzież (14 km), Czarnków (14 km) czy Piła (25 km).

#### **6) Przestrzeń i infrastruktura techniczna**

Marunowo jest sołectwem najbardziej wysuniętym na wschód w gminie Czarnków. Jest jedną z najbardziej oddalonych wsi od stołecznego miasta Czarnkowa (14 km). Przez Marunowo przebiega droga wojewódzka nr 183 Sarbia - Chodzież. Jest to trasa o stosunkowo małym natężeniu ruchu. Odległości od sąsiadujących z wsią miejscowościami są następujące: Sarbia - 6 km, Kruszewo 5 km, Chodzież 14 km. Okolice wsi stanowią granice między gminami: Czarnków, Ujście, Chodzież, a także między powiatami: czarnkowsko-trzcianeckim, pilskim oraz chodzieskim. Bolączką mieszkańców jest słaba dostępność komunikacji autobusowej, daleka odległość od większych ośrodków miejskich, brak chodnika wzdłuż drogi wojewódzkiej oraz nieuregulowana gospodarka wodno-ściekowa (brak kanalizacji). Konsekwencją tego, jest fakt, iż we wsi nie powstają nowe budynki mieszkalne oraz zakłady pracy. Mimo tych niedogodnień Marunowo jest wsią zadbaną o sporych walorach przyrodniczych.

Główne uliczki pokryte są asfaltem. Wieś wyposażona jest w sieć energetyczną, wodociągową oraz telekomunikacyjną. Coraz więcej mieszkańców korzysta z

zasobów internetu. Na terenie przylegającym do szkółki drzew iglastych znajduje stacja bazowe telefonii komórkowych. Dzięki lokalizacji i wysokiej wieży jako jedyne, dobrze pokrywają zalesioną drogę do Chodzieży. Z uwagi na dużą lesistość znajdują się, oddalone o ok. 3 km leśniczówki: "Gołepole" - na północ oraz "Drzązgowo", z przeciwpożarową wieżą obserwacyjną - na wschód od wsi.

#### IV Ocena potencjalnych możliwości wsi (Analiza SWOT)

<b>MOCNE STRONY:</b>	<b>SŁABE STRONY:</b>
<ol style="list-style-type: none"> <li>1. Duża integracja i aktywność społeczna mieszkańców wsi (działalność LZS, OSP)</li> <li>2. Jakość środowiska naturalnego - atrakcyjny krajobraz rolniczy i duża lesistość</li> <li>3. Promocja wsi poprzez salę wiejską oraz stronę internetową <i>www.marunowo.pl</i> oraz profil na Facebook'u</li> <li>4. Poczucie estetyki wśród mieszkańców wsi - zadbane obejścia, zagrody</li> <li>5. Potencjał sportowy wśród młodych mieszkańców wsi</li> </ol>	<ol style="list-style-type: none"> <li>1. Niekorzystna lokalizacja - daleka odległość od ośrodków miejskich, słaba dostępność komunikacji autobusowej</li> <li>2. Brak infrastruktury komunalnej – instalacji kanalizacyjnej i gazowej</li> <li>3. Brak zakładów pracy - wysokie bezrobocie i odpływ młodych ludzi do większych ośrodków miejskich</li> <li>4. Niewykorzystanie w pełni walorów przyrodniczych wsi – brak gospodarstw agroturystycznych</li> </ol>

<p>- warcaby 100-polowe, szachy</p> <p>6. Pierwotny kształt wsi - okolnica</p>	<p>5. Brak chodnika wzdłuż drogi wojewódzkiej</p> <p>6. Niepokrywające potrzeb młodzieży wyposażenie świetlicy, przede wszystkim brak sprzętu komputerowego</p> <p>7. Brak bazy turystycznej promującej wieś</p>
--	--

<b>SZANSE:</b>	<b>ZAGROŻENIA:</b>
<p>1. Pozyskanie z funduszy Unii Europejskiej, Urzędu Marszałkowskiego oraz gminy środków na odnowę wsi.</p> <p>2. Nawiązanie współpracy z potomkami dawnych mieszkańców Marunowa poprzez stronę internetową.</p> <p>3. Wykorzystanie walorów przyrodniczych wsi</p> <p>4. Rozwój gospodarstw agroturystycznych.</p> <p>5. Rozwój turystyki rowerowej.</p> <p>6. Zachowanie tożsamości lokalnej.</p> <p>7. Kultywowanie dawnych tradycji i obyczajom.</p> <p>8. Aktywność samorządu wiejskiego.</p>	<p>1. Brak funduszy na wszystkie planowane przedsięwzięcia</p> <p>2. Obawa przed brakiem akceptacji naszego programu.</p> <p>3. Niewykorzystanie potencjału miejscowości i aktywności społeczeństwa</p> <p>4. Starzenie się społeczeństwa, dalszy odpływ młodych ludzi do innych miejscowości</p>

## V Wizja wsi – wiodące kierunki rozwoju

Podczas wielokrotnych dyskusji Grupy Odnowy Wsi oraz mieszkańców Marunowa, uznano, iż odnowę wsi chcemy osiągnąć poprzez realizację następujących zadań:

### 1) Zadania priorytetowe:

- „Centrum wsi” - Zagospodarowanie terenu wokół sali wiejskiej – modernizacja budynku gospodarczego, budowa przystani rowerowej, budowa sceny letniej, boiska wielofunkcyjnego (siatkówka, koszykówka, tenis), nasadzenie zieleni ozdobnej (chodnik, ławki, lampy ozdobne), modernizacja parkingu, wydzielenie miejsca na ogniska wiejskie
- Sala wiejska – Adaptacja części górnego poziomu sali na salkę komputerową wraz z „pokojem pamiątek”, uzupełnienie wyposażenia sali.

### 2) Zadania pierwszorzędne:

- Renowacja poniemieckiego cmentarza ewangelickiego
- Konserwacja stawu wiejskiego, zagospodarowanie stawu
- Kultywowanie tradycji, rozwój kultury

### 3) Zadania z inicjatywy własnej:

- Prowadzenie strony internetowej [www.marunowo.pl](http://www.marunowo.pl) oraz profilu na Facebook'u
- Organizowanie turniejów piłkarskich oraz Mistrzostw w Piłkarzyki Stołowe
- Prace porządkowe i konserwacyjne na wsi



**Plan rzeczowo-finansowy (harmonogram i wartości o charakterze orientacyjnym)**

Zadanie	Planowane środki finansowe [zł] i okres realizacji								
		2016	2017	2018	2019	2020	2021	2022	2023
<b>Przystań rowerowa</b>	Wielkopolska Odnowa Wsi	20 000							
	Budżet Gminy Czarnków (w tym Fundusz Sołecki)	7000							
<b>Parkowe zagospodarowanie centrum wsi</b>	Wielkopolska Odnowa Wsi		10 000						
	Budżet Gminy Czarnków (w tym Fundusz Sołecki)		3000						
<b>Doposażenie Sali wiejskiej</b>	Budżet Gminy Czarnków (w tym Fundusz Sołecki)			10 000					
<b>Rewitalizacja cmentarza ewangelickiego</b>	Budżet Gminy Czarnków (w tym Fundusz Sołecki)				5000				
	wolontariat				5000				
<b>Budowa sceny letniej</b>	PROW 2014-2020					50000			
	Budżet Gminy Czarnków (w tym Fundusz Sołecki)					15000			
<b>Zagospodarowanie stawu wiejskiego</b>	Wielkopolska Odnowa Wsi						20000		
	Budżet Gminy Czarnków (w tym Fundusz Sołecki)						5000		
<b>Projekty związane z kultywowaniem lokalnych tradycji</b>	Wielkopolska Odnowa Wsi							5000	
	Budżet Gminy Czarnków (w tym Fundusz Sołecki)							1000	
<b>Organizacja imprez integracyjnych (Wigilii Wiejskiej, Dnia Kobiet, Dnia Dziecka, Turniejów piłkarskich i Turniejów w piłkarzyki stołowe itp.)</b>	Budżet Gminy Czarnków (w tym Fundusz Sołecki)	1000	1000	1000	1000	1000	1000	1000	1000
	wolontariat	1000	1000	1000	1000	1000	1000	1000	1000

## **VI Zakończenie**

Atrakcyjnie i efektywnie zagospodarowane „centrum” stanowi wizytówkę wsi. Należy przy tym pamiętać, iż wieś zachowała swój średniowieczny kształt typu okolicy, co zobowiązuje nas do takich zmian, aby pozostawić jej specyficzny charakter. Mieszkańcy muszą poczuć, że ich standard i jakość życia na wsi, mimo licznych niedogodnień, podlega wzrostowi. Wszystkie wdrożone działania, być może zachęcą inwestorów do lokowania firm, a przy tym stworzą miejsca pracy dla młodych mieszkańców, a rozwój turystyki sprawi, iż wieś może stać się obiektem odwiedzin i promocji nie tylko miejscowości, ale również całej gminy.

Wiceprzewodniczący Rady  
Gminy Czarnków  
*Janusz Wielgosz*