

**UCHWAŁA Nr XXIX/226/2016
RADY GMINY CZARNKÓW
z dnia 28 września 2016 roku**

RADCA PRAWNY
(mgr Krzysztof Hurdził)
RdZ 139

w sprawie: przystąpienia do sporządzenia miejscowego planu zagospodarowania przestrzennego gminy Czarnków na obszarze wsi Śmieszkowo i Białężyn

Na podstawie art.18 ust. 2 pkt 5 ustawy z dnia 8 marca 1990 r. o samorządzie gminnym (tekst jednolity Dz. U. z 2016 r. poz. 446) oraz art. 14 ust. 1 i 4 ustawy z dnia 27 marca 2003 roku o planowaniu i zagospodarowaniu przestrzennym (tekst jednolity Dz. U. z 2016 r. poz. 778, zmiany z 2016 roku: poz. 904, 961 i 1250) Rada Gminy Czarnków uchwala, co następuje:

§ 1. Przystępuje się do opracowania Miejscowego planu zagospodarowania przestrzennego gminy Czarnków na obszarze wsi Śmieszkowo i Białężyn dla terenu położonego w Śmieszkowie w rejonie ulic Bocznej, Wodnej i Czarnkowskiej, Wiejskiej i Leśnej oraz w Białężynie na działce o numerze ewidencyjnym 25/5.

2. Granice obszarów objętych projektem planu przedstawione są na załącznikach nr 1, nr 2 i nr 3 stanowiących integralną część uchwały.


§ 2. Wykonanie uchwały powierza się Wójtowi Gminy Czarnków.

§ 3. Uchwała obowiązuje z dniem podjęcia.

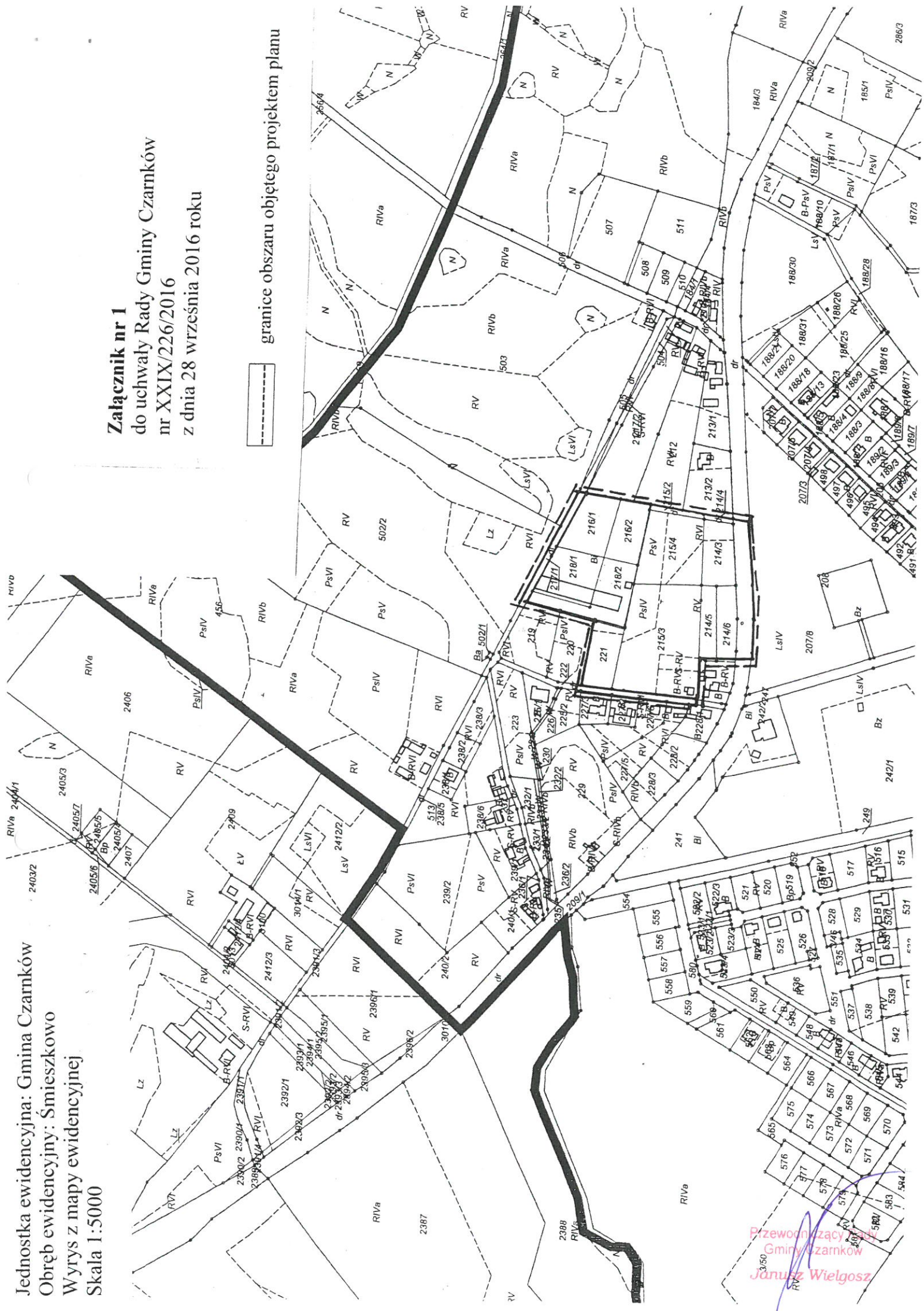
Przewodniczący Rady
Gminy Czarnków
Janusz Wielgosz

Jednostka ewidencyjna: Gmina Czarnków
Obręb ewidencyjny: Śmieszkowo
Wrys z mapy ewidencyjnej
Skala 1:5000

Załącznik nr 1
do uchwały Rady Gminy Czarnków
nr XXIX/226/2016
z dnia 28 września 2016 roku




granice obszaru objętego projektem planu

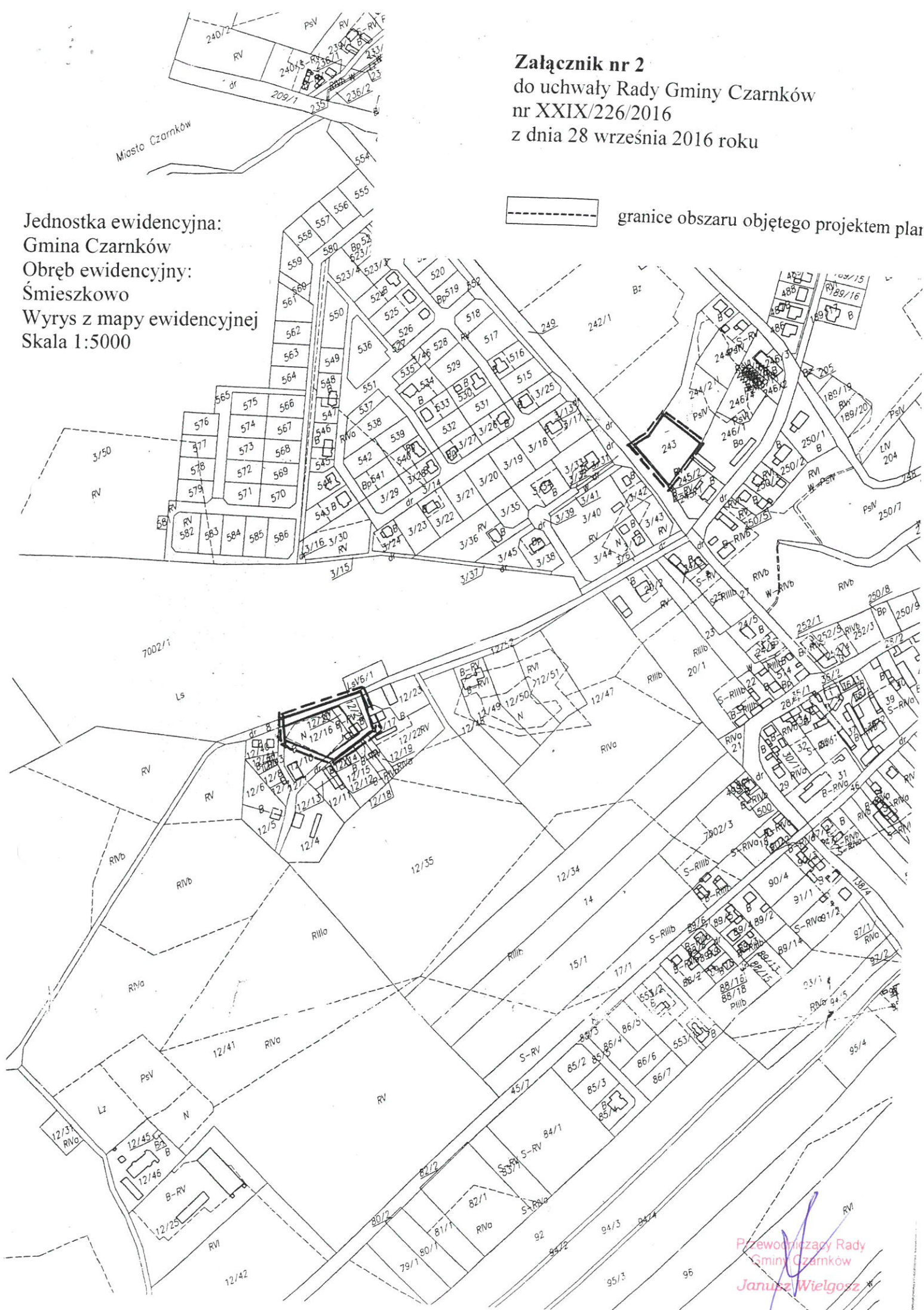


Przewodniczący Rady Gminy Czarnków
Janusz Wielgosz

Załącznik nr 2
do uchwały Rady Gminy Czarnków
nr XXIX/226/2016
z dnia 28 września 2016 roku

Jednostka ewidencyjna:
Gmina Czarnków
Obręb ewidencyjny:
Śmieszkowo
Wyrys z mapy ewidencyjnej
Skala 1:5000

 granice obszaru objętego projektem planu



Przewodniczący Rady
Gminy Czarnków
Janusz Wielgoz

Załącznik nr 3

do uchwały Rady Gminy Czarnków

nr XXIX/226/2016

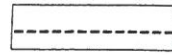
z dnia 28 września 2016 roku

Jednostka ewidencyjna: Gmina Czarnków

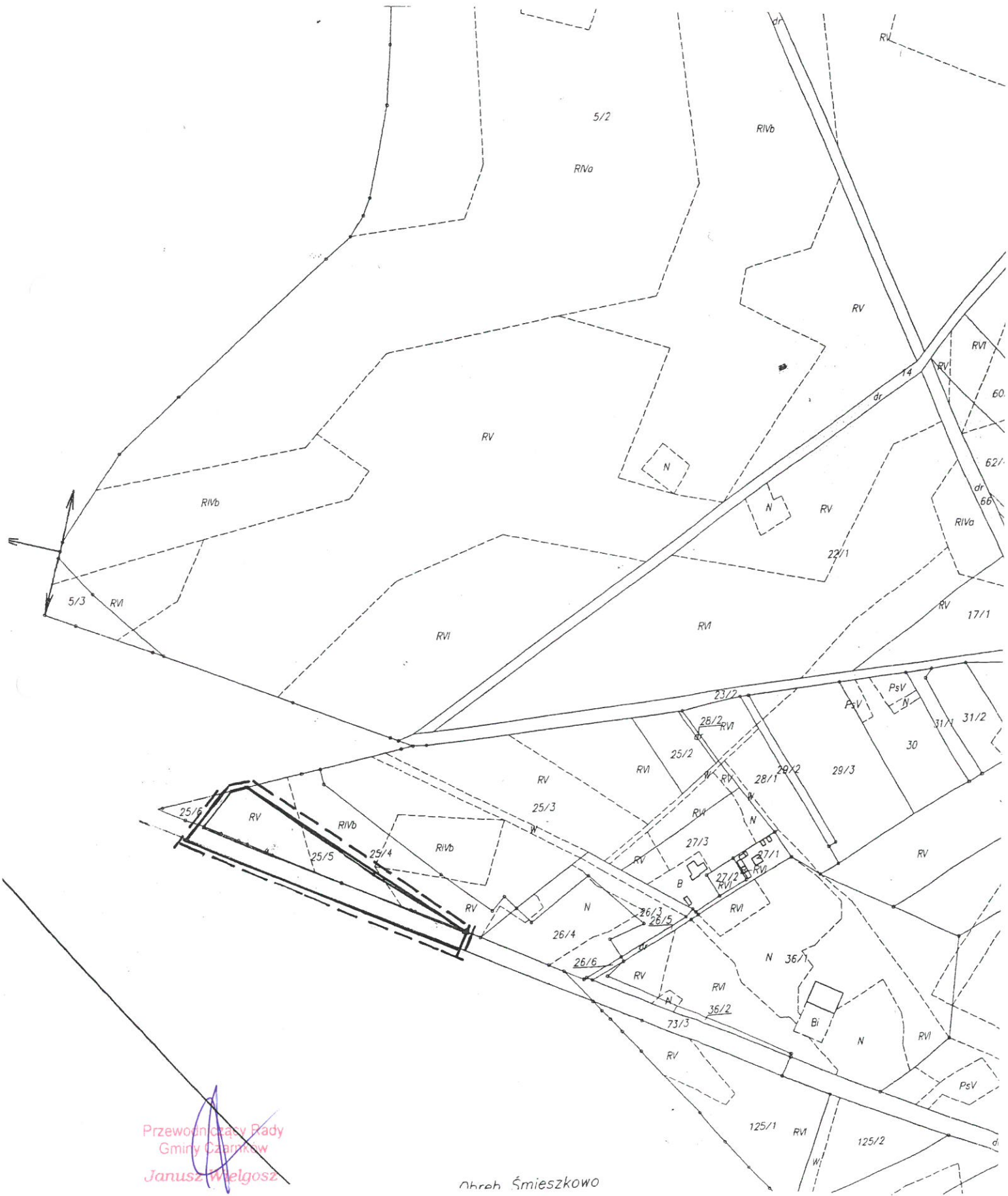
Obręb ewidencyjny: Białezyn

Wrys z mapy ewidencyjnej

Skala 1:5000



granice obszaru objętego projektem planu



Przewodniczący Rady
Gminy Czarnków
Janusz Wielgosz

Obręb Śmieszkowo