

Czarnków, dnia 14 lipca 2015 roku

BGK.6733.1.2.2015

OBWIESZCZENIE WÓJTA GMINY CZARNKÓW

Na podstawie art. 53, ust. 1 ustawy z dnia 27 marca 2003 roku o planowaniu i zagospodarowaniu przestrzennym (j.t. Dz. U. z 2015 r., poz. 199 ze zmianami)

ZAWIADAMIAM,

że w dniu 18 maja 2015 roku, na wniosek **Powiatu Czarnkowsko-Trzcianieckiego w imieniu którego występuje Pełnomocnik p. Daniel Bzowski** zostało wszczęte postępowanie w sprawie wydania decyzji o ustaleniu lokalizacji inwestycji celu publicznego dla przedsięwzięcia:

budowa ścieżki rowerowej i ciągu pieszo-rowerowego o szerokości 2 – 3 m, o nawierzchni bitumicznej oraz z kostki betonowej na działkach położonych w miejscowości Pianówka - w obrębie geodezyjnym Góra nr ewid. 393, 318, 346 i 347, w Śmieszkowie nr ewid. 209/1, w Zofiowie nr ewid. 1076/1, 1077 i 585 oraz w Kuźnicy Czarnkowskiej nr ewid. 1180, Gmina Czarnków.

Trasa projektowanej ścieżki rowerowej i ciągu pieszo-rowerowego będzie przebiegała w pasach drogowych dróg.

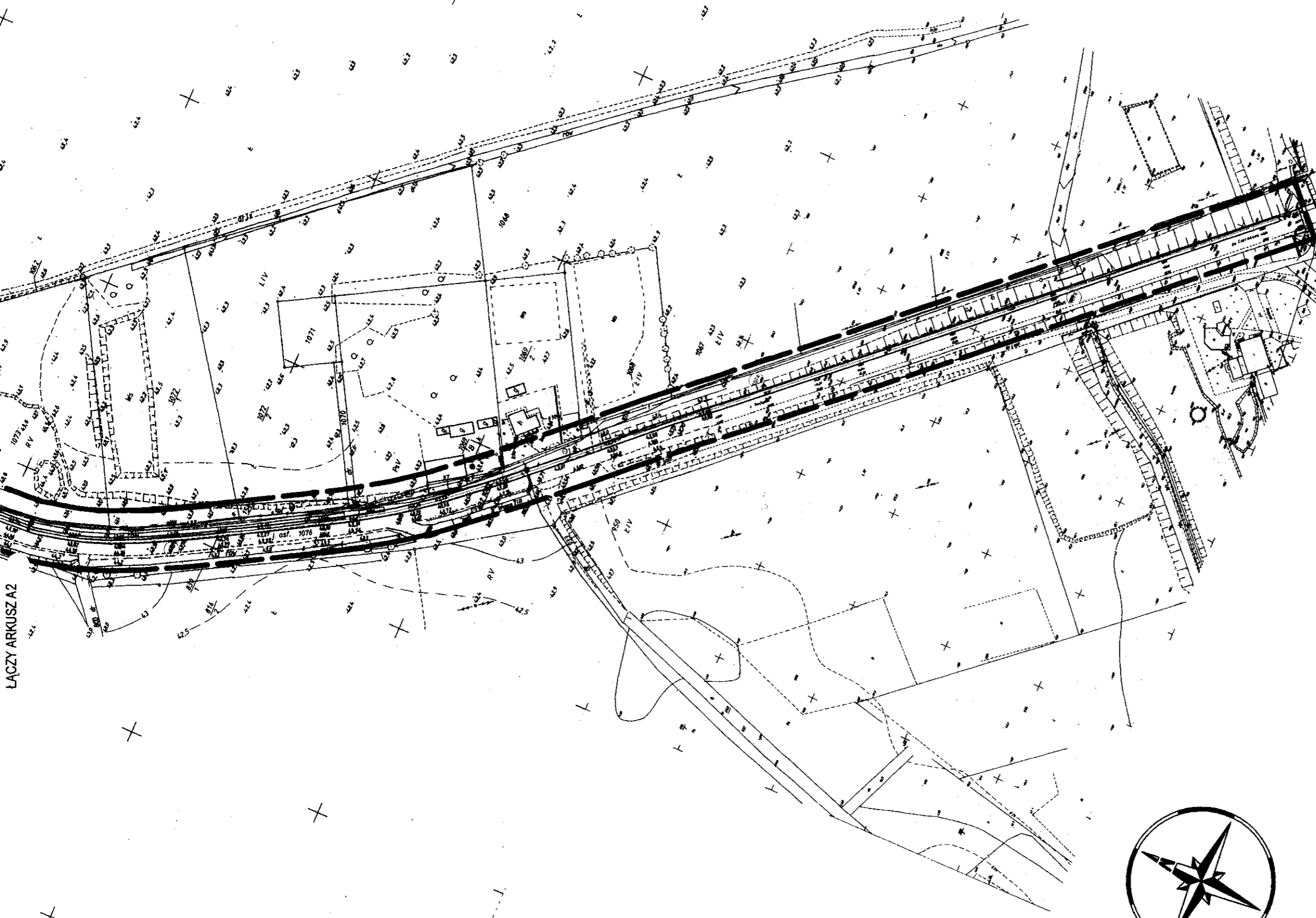
W związku z powyższym, istnieje możliwość składania uwag i wniosków w Urzędzie Gminy Czarnków w Czarnkowie, ul. Rybaki 3, pokój nr 9 (I piętro) w terminie 7 dni od daty doręczenia.

Doręczenie uważa się za dokonane po upływie 14 dni od dnia wywieszenia niniejszego obwieszczenia na tablicy ogłoszeń.

Wobec powyższego, termin składania uwag i wniosków upływa po trzech tygodniach od daty wywieszenia niniejszego ogłoszenia na tablicy ogłoszeń.

WÓJT GMINY CZARNKÓW
/-/ Bolesław Chwarścianek

Niniejsze ogłoszenie zamieszcza się na tablicach ogłoszeń i na stronie internetowej www.czarnkowgmina.pl na okres: **od 15 lipca 2015 roku do 5 sierpnia 2015 roku**




LĄCZY ARKUSZ A2

GMINA CZARNKÓW
OBRĘB ZOFLOWO

LEGENDA

- krawędź ścieżki
- - - - - oś ścieżki
- 393 nr działki




skala 1:2000


6



GMINA CZARNKÓW
 OBRĘB GÓRA, MIEJSCOWOŚĆ
 PIANÓWKA
 LEGENDA
 ————— krawędź ścieżki
 - - - - - os. ścieżki
 nr działki 393



skala 1:1000

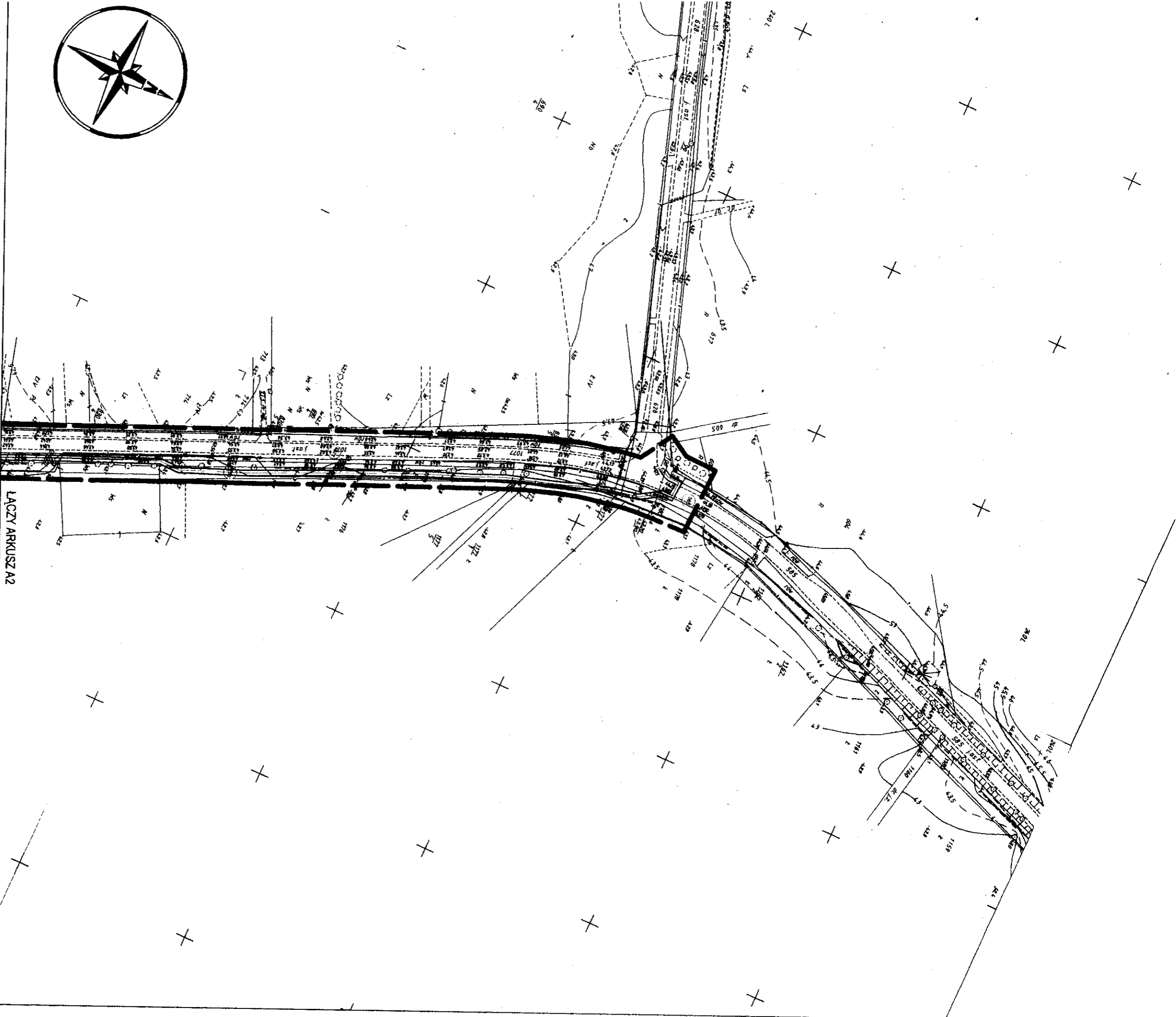


nr działki 393

os. ścieżki
krawędz. ścieżki

LEGENDA

GMINA GARRNKÓW
OBRĘB ZOHOMO/
OBRĘB KUŹNICA GARRNKOWSKA



LĄCZY ARKUSZ A2

GMINA CERNKÓW
OBRĘB ZOFIOWO/
OBRĘB KUŹNICA CERNKOWSKA

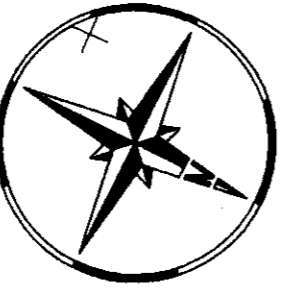
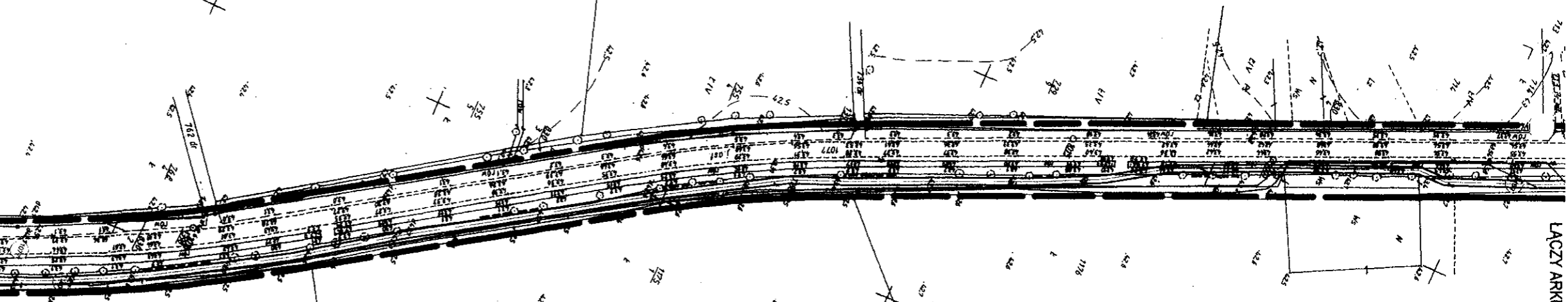
LEGENDA

— Krawędź ścieżki
- - - - - oś ścieżki

nr działki 393

ŁĄCZY ARKUSZ A3

ŁĄCZY ARKUSZ A1



skala 1:2000

57