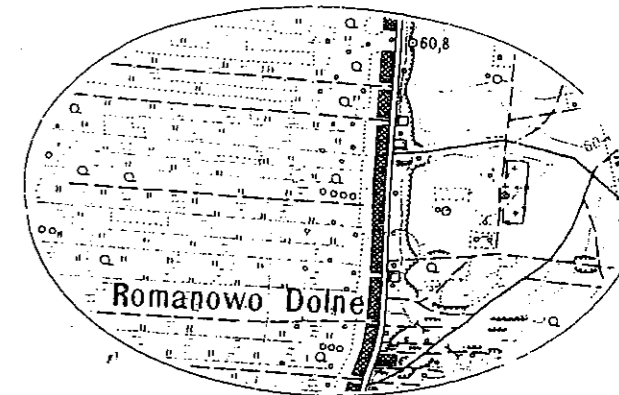


MAPA DO CELÓW PROJEKTOWYCH

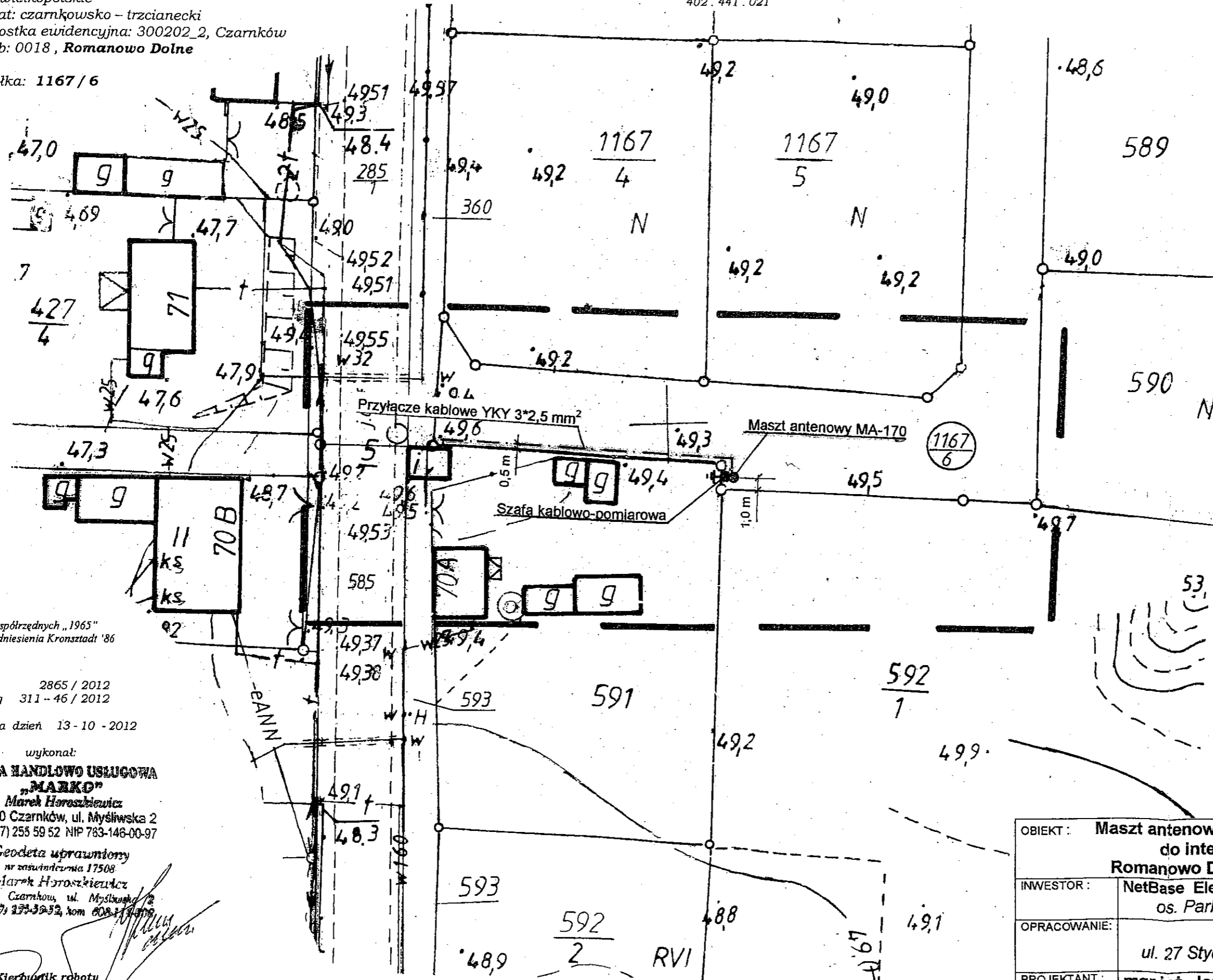
Skala 1 : 500 (powiększenie z 1 : 1000)
402.441.021

Woj. wielkopolskie
Powiat: czarnkowsko-trzcianecki
Jednostka ewidencyjna: 300202_2, Czarnków
Obręb: 0018, Romanowo Dolne

Działka: 1167/6



Szkic orientacyjny w skali 1:25 000



Układ współrzędnych „1965”
Układ odniesienia Kronsztadt '86

Nr Dz 2865 / 2012
Nr Kerg 311 - 46 / 2012

stan na dzień 13-10-2012

wykonał:
FIRMA HANDLOWO USŁUGOWA „MARKO”
Marek Horoszkiewicz
64-700 Czarnków, ul. Myśliwska 2
tel. (087) 255 59 52 NIP 783-146-00-97

Geodeta uprawniony
nr zaświadczenia 17508
Marek Horoszkiewicz
64-700 Czarnków, ul. Myśliwska 2
tel. (087) 255 59 52, kom. 602 11 34 18

Kierownik roboty
geodeta uprawniony 18950
Janke

Starosta Czarnkowsko-Trzcianecki
Wydział Geodezji, Kartografii i Katastru
w Czarnkowie

W obszarze oznaczonym linią dokonano aktualizacji treści mapy zasadniczej. Dokumenty z pomiaru uzupełniające przyjęto do zasobu powiatowego w dniu 19 LIS. 2012.
Niniejsza mapa może służyć do celów projektowych. Obiekty budowlane wymagające pozwolenia na budowę podlegają wytyczeniu i inwentaryzacji podwykonawczej przez jednostki uprawnione do wykonywania prac geodezyjnych.

Czarnków, dnia 19 LIS. 2012
(imię i nazwisko, podpis, stanowisko służbowe osoby powołanej)

z up. S T A R O S T Y
mgr inż. Jadwiga Matuszyńska-Zając
GEODETA POWIATOWY
Naczelnik Wydziału
Geodezji, Kartografii i Katastru

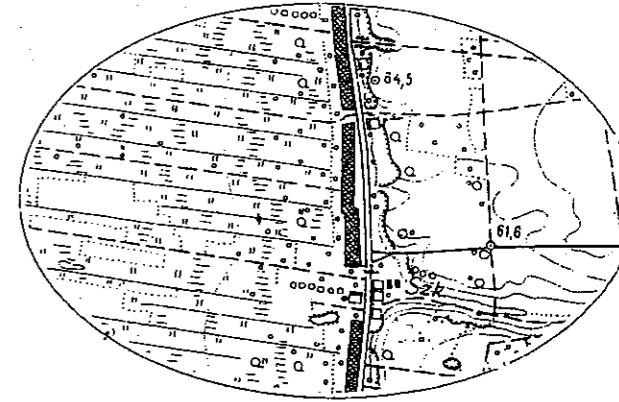
OBIEKT : Maszt antenowy dla zapewnienia publicznego dostępu do internetu w technologii WI-FI Romanowo Dolne dz. nr 1167/6 gm. Czarnków		
INWESTOR :	NetBase Elektronika Informatyka Komunikacja os. Parkowe 22U 64 - 700 Czarnków	SKALA : 1 : 500
OPRACOWANIE :	PAEL - Projekt ul. 27 Stycznia 49/4 , 64 - 980 Trzcianka	NR RYS. 1.1.
PROJEKTANT :	mgr inż. Jarosław Pałasz upr. proj. Nr GP-7342/1619/91/92	
RYSUNEK : Projekt zagospodarowania terenu.		

MAPA DO CELÓW PROJEKTOWYCH

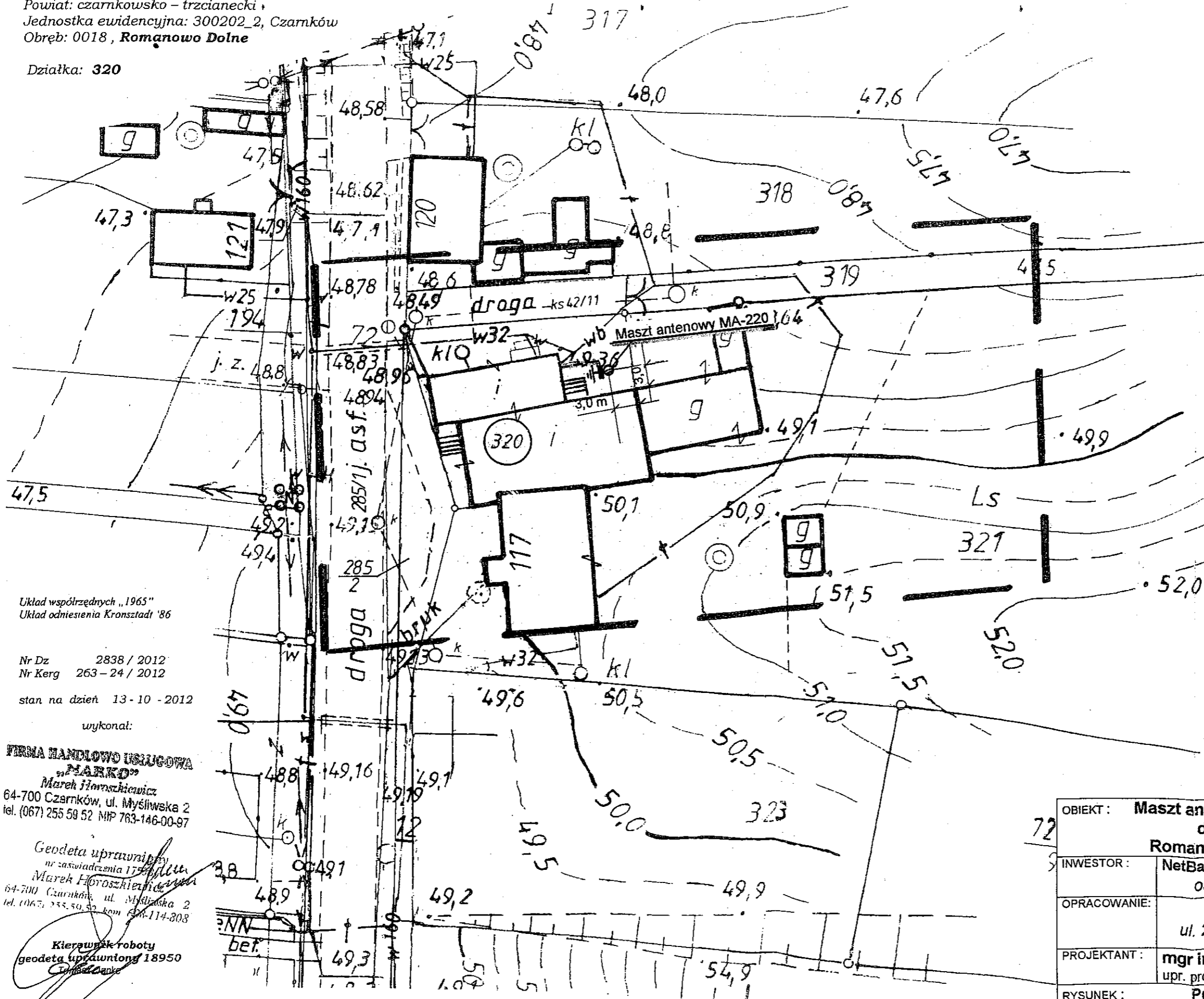
Skala 1 : 500 (powiększenie z 1 : 1000)
402.423.221

Woj. wielkopolskie
Powiat: czarnkowski - trzcianecki
Jednostka ewidencyjna: 300202_2, Czarnków
Obręb: 0018, Romanowo Dolne

Działka: 320



Szkic orientacyjny w skali 1:25 000



- Maszt antenowy MA-220
- Szafka kablowo-pomiarowa
- Linia kablowa YKY 3*2,5 mm²

Starosta Czarnkowski-Trzcianecki
Wydział Geodezji, Kartografii i Katastru
w Czarnkowie

W obszarze oznaczonym linią dokonano aktualizacji treści mapy zasadniczej. Dokumenty z pomiaru uwzględniającego przyjęto do zasobu powiatowego w dniu 19.11.2012 r. i ewidencjonowano pod nr 263-24/12

Niniejsza mapa może służyć do celów projektowych. Obiekty budowlane wymagające pozwolenia na budowę podlegają wytyczeniu i inwentaryzacji podwykonawczej przez jednostki uprawnione do wykonywania prac geodezyjnych.

Czarnków, dnia 19.11.2012 (imię i nazwisko, podpis, stanowisko osoby upoważnionej)

z up. STAROSTY
mgr inż. J. Matuszyńska-Zajac
GEODETA POWIATOWY
Naczelnik Wydziału
Geodezji, Kartografii i Katastru

Układ współrzędnych „1965”
Układ odniesienia Kronsztadt '86

Nr Dz 2838 / 2012
Nr Kerg 263 - 24 / 2012

stan na dzień 13-10-2012

wykonał:

FIRMA HANDLOWO USŁUGOWA
„MARKO”
Marek Hornoszkiewicz
64-700 Czarnków, ul. Myśliwska 2
tel. (067) 255 59 52 NIP 763-146-00-97

Geodeta uprawniony
nr zaświadczenia 1754/11
Marek Hornoszkiewicz
64-700 Czarnków, ul. Myśliwska 2
tel. (067) 255 59 52 kom 60-114-808

Kierownik roboty
geodeta uprawniony 18950
Tomasz Ciolek

OBIEKT:	Maszt antenowy dla zapewnienia publicznego dostępu do internetu w technologii WI-FI Romanowo Dolne dz. nr 320 gm. Czarnków	
INWESTOR:	NetBase Elektronika Informatyka Komunikacja os. Parkowe 22U 64 - 700 Czarnków	SKALA: 1 : 500
OPRACOWANIE:	PAEL - Projekt ul. 27 Stycznia 49/4, 64 - 980 Trzcianka	NR RYS. 1.2.
PROJEKTANT:	mgr inż. Jarosław Pałasz upr. proj. Nr GP-7342/1619/91/92	
RYSUNEK:	Projekt zagospodarowania terenu.	