

Zarząd Dróg Powiatowych
64-700 Czarnków
ul. Gdańska 56
tel./fax (067) 255-28-23, 255-29-31
REGON 670799970 NIP 763-18-24-671

ZDP-2.673.53.2012
Za dowodem doręczenia

f. Szabodelis

URZĄD GMINY W CZARNKOWIE WYDZIAŁ ADMINISTRACJI
05.06.2012
Zał.
Nr 3449

Czarnków, dnia 05.06.2012r.

BGK.6733.1.5.2012

POSTANOWIENIE

Na podstawie art. 106 § 5 Ustawy z dnia 14 czerwca 1960 roku – Kodeks postępowania administracyjnego (Dz. U. z 2000 r. nr 98, poz. 1071 ze zmianami), art. 53 ust. 5 w związku z art. 53 ust. 4 pkt 9 Ustawy z dnia 27 marca 2003 roku o planowaniu i zagospodarowaniu przestrzennym (Dz. U. Nr 80 poz 717 ze zmianami) oraz na podstawie art. 42. ust. 4 Ustawy z dnia 21.03.1985 r. o drogach publicznych (Dz. U, Nr 19 poz. 115 z 2007 r. ze zmianami) i Uchwały Nr 49/2007 Zarządu Powiatu Czarnkowsko-Trzcianeckiego z dnia 26 kwietnia 2007 r. w sprawie upoważnienia Dyrektora i Kierownika Działu Zarządu Dróg Powiatowych w Czarnkowie do załatwiania spraw, w tym do wydawania decyzji administracyjnych,

na wniosek :

Wójta Gmina Czarnków pismo BGK-6733.1.5.2012 z dnia 01.06.2012r.

postanowienie

uzgodnić lokalizację inwestycji celu publicznego dla przedsięwzięcia polegającego na budowie sieci wodociągowej na działkach o nr ewid. 552/3, 552/1, 778, 563/1, 781 i 304 położonych w miejscowości Walkowice, gmina Czarnków w zakresie komunikacji drogowej, dróg powiatowych.

Od niniejszego postanowienia służy zażalenie do Samorządowego Kolegium Odwoławczego w Pile za moim pośrednictwem w terminie 7 dni od dnia jego doręczenia.


K.W.

z up. Zarządu Powiatu

mgr inż. Ryszard Dziedzic
Dyrektor ZDP Czarnków

Otrzymują:

1. Wójt Gminy Czarnków 64-700 Czarnków, ul. Rybaki 3
2. a/a.



Pi.5151.898.2012

J. Szymborska

URZĘD WOJEWÓDZKI Urząd Ochrony Zabytków w Poznaniu	
w CZARNKOWIE Delegatura w Pile	
WPŁYNEŁO ul. Śniadeckich 46, 64-920 Piła	
11.06.2012	tel./fax (0-67) 352-07-15, 352-07-16
Zal.	<i>[Signature]</i>
Nr 3496	

Piła, dnia 06.06.2012 r.

BGK.6733.1.5.2012

POSTANOWIENIE NR 216 /2012

Kierownik Delegatury w Pile Wojewódzkiego Urzędu Ochrony Zabytków w Poznaniu działając z upoważnienia Wielkopolskiego Wojewódzkiego Konserwatora Zabytków SOZ – WKZ-4150/323/2003 z dnia 18.11.2003 r. oraz na podstawie art. 53 ust. 4 pkt 2 ustawy z dnia 27 marca 2003 roku – o planowaniu i zagospodarowaniu przestrzennym (Dz. U. Nr 80 poz. 717) art. 6 ust. 1 pkt 3 lit. a, art. 7 pkt 4, art. 18 ust. 1, art. 22 ust. 2, art. 89 pkt 2, art. 91, ust. 4 pkt 4 Ustawy o ochronie zabytków i opiece nad zabytkami z dnia 23 lipca 2003r. (Dz. U. Nr 162, poz. 1568 ze zmianami), art. 106 ustawy z dnia 14 czerwca 1960 r. kodeks postępowania administracyjnego (Dz. U. z 2000 r. Nr 98, poz.1071 ze zm.) po zapoznaniu się z wnioskiem nadesłanym przez Wójta Gminy Czarnków przy piśmie nr BGK.6733.1.5.2012 z dnia 01.06.2012 r. / data wpływu 04.06.2012 r./

U z g a d n i a

projekt decyzji o ustaleniu lokalizacji inwestycji celu publicznego dla inwestycji polegającej na **budowie sieci wodociągowej na działkach o nr ewid. 552/3, 552/1, 778, 563/1, 781 i 304 położonych w miejscowości Walkowice, gm. Czarnków**

pod warunkiem

- umieszczenia w projekcie decyzji w 5 poniższego zapisu:

Δ inwestor zobowiązany jest do uzyskania pozwolenia wojewódzkiego konserwatora zabytków na prowadzenie badań archeologicznych podczas realizacji inwestycji przed uzyskaniem decyzji o pozwoleniu na budowę

U z a s a d n i e n i e

Dnia 04.06.2012 r. do Wojewódzkiego Urzędu Ochrony Zabytków w Poznaniu, Delegatura w Pile wpłynęło pismo Wójta Gminy Czarnków wraz z projektem decyzji o ustaleniu lokalizacji inwestycji celu publicznego i załącznikiem graficznym o uzgodnienie projektu decyzji o ustaleniu lokalizacji inwestycji celu publicznego dla inwestycji polegającej na budowie sieci wodociągowej na działkach o nr ewid. 552/3, 552/1, 778, 563/1, 781 i 304 położonych w miejscowości Walkowice, gm. Czarnków.

Na podstawie art. 53 ust. 4 pkt 2 ustawy z dnia 27 marca 2003 r. o planowaniu i zagospodarowaniu przestrzennym (Dz. U. Nr 80 poz. 717) decyzję o ustaleniu lokalizacji inwestycji celu publicznego wydaje się po uzgodnieniu z wojewódzkim konserwatorem zabytków w odniesieniu do obszarów i obiektów objętych formami ochrony zabytków, o których mowa w art. 7 ustawy z dnia 23 lipca 2003 r. o ochronie zabytków i opiece nad

zabytkami (Dz. U. Nr 162, poz. 1568 ze zmianami) oraz ujętych w gminnej ewidencji zabytków.

Przedmiotowa inwestycja przebiega w strefie ochrony konserwatorskiej zewidencjonowanych stanowisk archeologicznych, ujętych w wojewódzkiej ewidencji zabytków (art. 6 ust. 1 pkt 3 lit. a, art. 7 pkt 4, art. 22 ust. 2 Ustawy o ochronie zabytków i opiece nad zabytkami z dnia 23 lipca 2003 r., Dz. U. Nr 162, poz. 1568 ze zmianami).

Budowa sieci wodociągowej spowoduje bezpowrotne zniszczenie stanowisk archeologicznych zewidencjonowanych na tym obszarze. Wobec powyższego inwestor zobowiązany jest do przeprowadzenia badań archeologicznych podczas realizacji w/w inwestycji oraz uzyskać pozwolenie na prowadzenie tych badań przed uzyskaniem decyzji o pozwoleniu na budowę.

Pozwolenie na prowadzenie badań archeologicznych należy uzyskać w Wojewódzkim Urzędzie Ochrony Zabytków w Poznaniu, Delegatura w Pile przed uzyskaniem decyzji o pozwoleniu na budowę.

W związku z powyższym projekt decyzji jest możliwy do przyjęcia ze stanowiska konserwatorskiego pod wyżej określonym warunkiem, dlatego postanowiono jak w sentencji.

Od niniejszego postanowienia na podstawie art.64 ust.1 w związku z art. 53 ust. 5 Ustawy z dnia 27 marca 2003 r. o planowaniu i zagospodarowaniu przestrzennym (Dz. U. Nr 80, poz. 717 ze zmianami) zażalenie przysługuje wyłącznie inwestorowi, które należy wnieść w ciągu 7 dni od dnia doręczenia postanowienia do Ministra Kultury i Dziedzictwa Narodowego, za pośrednictwem Kierownika Delegatury w Pile Wojewódzkiego Urzędu Ochrony Zabytków w Poznaniu.

Z up. Wielkopolskiego Wojew. ...
Konserwator Zabytków


mgr Roman Chwaliszewski
Kierownik Delegatury w Pile

Otrzymują: - za zwrotnym potwierdzeniem odbioru

1. Wójt Gminy Czarnków, ul. Rybaki 3, 64-700 Czarnków
2. Pełnomocnik: Zakład Usług Komunalnych Sp. z o.o., Brzeźno, ul. Krótka 1, 64-700 Czarnków
Pan Piotr Łucyk, ul. Czarnkowska 19, 64-700 Czarnków

Do wiadomości:

1. Starosta Czarnkowsko – Trzcianecki, ul. Rybaki 3, 64-700 Czarnków
2. Zarząd Dróg Powiatowych w Czarnkowie, ul. Gdańska 56, 64-700 Czarnków
3. Regionalny Zarząd Gospodarki Wodnej w Poznaniu, Inspektorat w Bydgoszczy
ul. Marcinkowskiego 1, 85-856 Bydgoszcz
4. a/a postanowienia
5. a/a RB

Sprawę prowadzi: Romualda Bartkowiak, inspektor ds. zabytków archeologicznych
tel. 067 352 07 15, wew. 13, e-mail: pila.archeologia@poznan.wuoz.gov.pl

Starosta
Czarnkowsko-Trzcianecki
Nr GN.612.98.2012.ACN

Czarnków, dnia 13 czerwca 2012r.

URZĄD GMINY
W CZARNKOWIE
W P I L E
15.06.2012
Załącznik nr 3562

POSTANOWIENIE

BGK.6733.1.5.2012

Na podstawie art.106 § 3 i 5 ustawy z dnia 14 czerwca 1960r. Kodeks postępowania administracyjnego (j.t. Dz.U. z 2000 roku Nr 98, poz.1071 z późniejszymi zmianami), art. 53 ust.4 pkt.6 ustawy z dnia 27 marca 2003 roku o planowaniu i zagospodarowaniu przestrzennym (Dz.U.z 2003r. Nr 80, poz. 717 z późniejszymi zmianami) oraz art.5 ust.1 i art. 7 ust. 1 i 2 ustawy z dnia 3 lutego 1995 roku o ochronie gruntów rolnych i leśnych (j.t. Dz.U. z 2004 roku Nr 121, poz. 1266 z późniejszymi zmianami);

Starosta Czarnkowsko-Trzcianecki po rozpatrzeniu wniosku Wójta Gminy Czarnków Nr BGK.6733.1.5.2012 z dnia 01 czerwca 2012r.

postanawia:

uzgodnić pozytywnie w zakresie ochrony gruntów rolnych projekt decyzji o ustaleniu lokalizacji inwestycji celu publicznego dla przedsięwzięcia polegającego na budowie sieci wodociągowej w obrębie geodezyjnym Walkowice gm. Czarnków, na działkach wg. załączników graficznych nr 1 i 2 do projektu decyzji, w obszarze ich opracowania do wniosku o wydanie decyzji.

Uzasadnienie

Wójt Gminy Czarnków wnioskiem Nr BGK.6733.1.5.2012 z dnia 01 czerwca 2012r. wystąpił o uzgodnienie na mocy art. 53 ust.4 pkt.6 ustawy z dnia 27 marca 2003r. o planowaniu i zagospodarowaniu przestrzennym (Dz.U.z 2003r. Nr 80, poz. 717 ze zmianami) projektu decyzji o ustaleniu lokalizacji inwestycji celu publicznego dla przedsięwzięcia polegającego na budowie sieci wodociągowej na działkach o nr ewidencyjnych: 552/3, 552/1, 778, 563/1, 781, 304 w miejscowości Walkowice gm. Czarnków.

Po zapoznaniu się z wnioskiem wraz z załączonymi dokumentami stwierdzono, że budowa sieci wodociągowej, zgodnie z załącznikami mapowymi nr 1 i 2 do projektu decyzji przebiegać będzie min. na gruntach rolnych „R” klasy V, oraz drogach dojazdowych do gruntów rolnych. Przedmiotowa inwestycja nie spowoduje jednak trwałego wyłączenia gruntów z produkcji rolniczej, lecz wiązać się będzie tylko z czasowym ich zajęciem.

Biorąc powyższe pod uwagę postanowiono uzgodnić przedsięwzięcie w zakresie ochrony gruntów rolnych.

POUCZENIE

Od niniejszego postanowienia służy stronie prawo wniesienia zażalenia do Samorządowego Kolegium Odwoławczego w Pile za pośrednictwem Starosty Czarnkowsko-Trzcianeckiego w terminie 7 dni od dnia jego doręczenia.

Otrzymują:

1) Wójt Gminy Czarnków
Gmina Czarnków
ul. Rybaki 3
64-700 Czarnków



z up. STAROSTY

Tadeusz Teterus
WICESTAROSTA

2. Pan Piotr Łucyk - pełnomocnik
ul. Czarnkowska 19
64-700 Brzeźno
3. A/a

Do wiadomości:

1. Zakład Usług Komunalnych Sp. z o.o.
Brzeźno, ul. Krótka 1
64-700 Czarnków
2. Zarząd Dróg Powiatowych w Czarnkowie
Ul. Gdańska 56
64-700 Czarnków
3. Starosta Czarnkowsko-Trzcianecki
4. Regionalny Zarząd Gospodarki Wodnej w Poznaniu
Inspektorat w Bydgoszczy
Ul. Marcinkowskiego 1
85-856 Bydgoszcz

Nie podlega opłacie skarbowej/

Zwolnione z opłaty skarbowej/

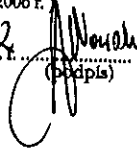
Wyłączone z pobrania opłaty skarbowej

na podst. art. 4 ust. - pkt 3

ustawy z dnia 16.11.2006 r. o opłacie skarbowej

/Dz. U. Nr 255 poz. 1635 z 2006 r.

Czarnków, dn. 13.06.2012


(podpis)



DYREKTOR
REGIONALNEGO ZARZĄDU
GOSPODARKI WODNEJ
W POZNANIU

OU-533/1258/2012

Sobieszka
URZĄD GMINY
W CZARNKOWIE
W PŁYŃĘŁO
21.08.2012
Zał.
Nr 4808

BGK.6733.1.5.2012

16.08.2012

Poznań, dnia.....r.

POSTANOWIENIE

Na podstawie art. 106 KPA oraz art. 4a pkt 3 ustawy z dnia 18 lipca 2001 r. Prawo wodne (Dz. U. z 2012 r., poz. 145) i art. 53 ust. 4 pkt 11 ustawy z dnia 27 marca 2003 r. o planowaniu i zagospodarowaniu przestrzennym (Dz. U. z 2012 r., poz. 647)

Dyrektor Regionalnego Zarządu Gospodarki Wodnej w Poznaniu **uzgadnia**

projekt decyzji o ustaleniu lokalizacji inwestycji celu publicznego dla budowy sieci wodociągowej na działkach o nr ewid. 552/3, 552/1, 778, 563/1, 781 i 304 położonych w miejscowości Walkowice, gmina Czarnków.

Uzasadnienie

Pismem z dnia 1 sierpnia 2012 r. nr BGK.6733.1.5.2012 Wójt Gminy Czarnków zwrócił się do Dyrektora Regionalnego Zarządu Gospodarki Wodnej w Poznaniu o ponowne uzgodnienie projektu decyzji o ustaleniu lokalizacji inwestycji celu publicznego.

Stosownie do art. 53 ust. 4 pkt 11 w ustawy z dnia 27 marca 2003 r. o planowaniu i zagospodarowaniu przestrzennym uzgodnienia z właściwym dyrektorem regionalnego zarządu gospodarki wodnej wymaga decyzja o ustaleniu lokalizacji inwestycji celu publicznego dla przedsięwzięć wymagających uzyskania pozwolenia wodnoprawnego, do wydania którego organem właściwym jest marszałek województwa lub dyrektor regionalnego zarządu gospodarki wodnej oraz w odniesieniu do obszarów, o których mowa w art. 88d ust. 2 ustawy z dnia 18 lipca 2001 r. Prawo wodne (Dz. U. z 2012r., poz. 145) w zakresie warunków zabudowy i zagospodarowania terenu.

Po analizie materiałów stwierdzono, że przedmiotowa inwestycja kwalifikuje się do rozpatrzenia przez dyrektora regionalnego zarządu gospodarki wodnej w oparciu o art. 53 ust. 4 pkt 11 ustawy z dnia 27 marca 2003 r. o planowaniu i zagospodarowaniu przestrzennym.

Przedmiotowa inwestycja w znacznej części zlokalizowana jest na obszarze szczególnego zagrożenia powodzią w rozumieniu art. 9 ust. 1 pkt 6 c) ppkt a) ustawy z dnia 18 lipca 2001 r. Prawo wodne, tj. obszarze na którym prawdopodobieństwo wystąpienia powodzi jest średnie i wynosi raz na 100 lat. Rzędna zwierciadła wody o prawdopodobieństwie $p=1\%$ na obszarze planowanej inwestycji wynosi od ok. 46,95 do ok. 47,45 m n.p.m.



W projekcie decyzji o ustaleniu lokalizacji celu publicznego znajdują się informacje o położeniu planowanej inwestycji na obszarze szczególnego zagrożenia powodzią oraz rzędnej zwierciadła wody o prawdopodobieństwie $p=1\%$. Inwestor uzyskał decyzję Dyrektora Regionalnego Zarządu Gospodarki Wodnej w Poznaniu zwalniającą od zakazów określonych w art. 88 l. ust. 1 ustawy Prawo wodne znak: OKI-522/I/35/2012 z dnia 10.07.2012 r., która uprawomocniła się w dniu 01.08.2012 r.

Ponadto z tytułu ewentualnych strat wynikłych z oddziaływania wód rzeki Noteci, w tym także wód powodziowych, właścicielowi przedmiotowej nieruchomości nie będzie przysługiwać żadne roszczenie do właściciela i administratora rzeki.

Wobec powyższego orzeczono jak w sentencji.


Pouczenie:

Na niniejsze postanowienie przysługuje zażalenie do Prezesa Krajowego Zarządu Gospodarki Wodnej w Warszawie za pośrednictwem Dyrektora RZGW w Poznaniu w terminie 7 dni od daty otrzymania postanowienia.



Dyrektor
[Handwritten signature]
mgr inż. Dariusz Krzyżański

Otrzymują:

1.  Urząd Gminy Czarnków
ul. Rybaki 3
64-700 Czarnków
2. NZB
3. OU (1258/12) aa