

MIEJSCOWY PLAN ZAGOSPODAROWANIA PRZESTRZENNEGO GMINY CZARNKÓW W GĘBICACH, W REJONIE ULICY LIPOWEJ

Skala 1 : 500 (powiększenie z 1 : 1000)
402.444.013

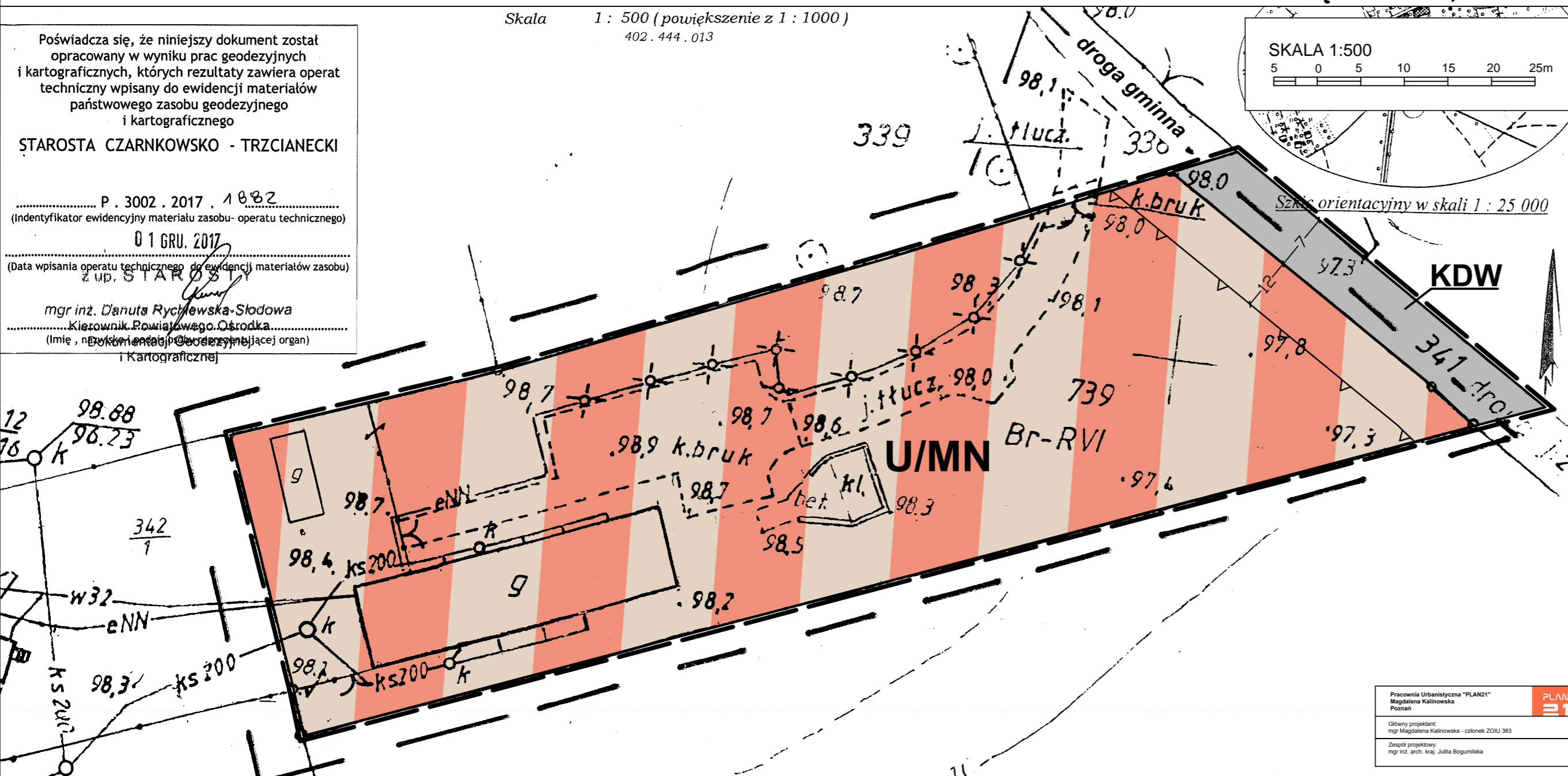
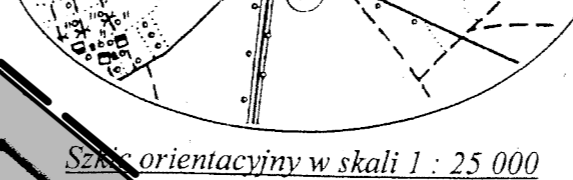
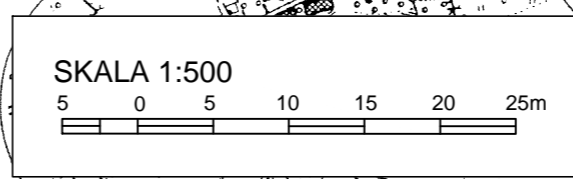
Poświadczam, że niniejszy dokument został opracowany w wyniku prac geodezyjnych i kartograficznych, których rezultaty zawiera operat techniczny wpisany do ewidencji materiałów państwowego zasobu geodezyjnego i kartograficznego

STAROSTA CZARNKOWSKO - TRZCIANECKI

P. 3002.2017.1082
(Indentyfikator ewidencyjny materiału zasobu- operatu technicznego)

01 GRU. 2017
(Data wpisania operatu technicznego do ewidencji materiałów zasobu)

mgr inż. Danuta Rychlewska-Słowska
Kierownik Powiatowego Ośrodka
(Imię, nazwisko, adres, funkcja i podpis)



Załącznik nr 1 do Uchwały Nr/...../..... Rady Gminy Czarnków z dnia r. ogłoszonej w Dz. Urz. Woj. Wlkp. z dnia poz.

WYRYS ZE STUDIUM UWARUNKOWAŃ I KIERUNKÓW ZAGOSPODAROWANIA PRZESTRZENNEGO GMINY CZARNKÓW WRAZ ZE ZMIANAMI

SKALA 1:25 000



- OZNACZENIA:
- GRANICA OBSZARU OBJĘTEGO MIEJSCOWYM PLANEM ZAGOSPODAROWANIA PRZESTRZENNEGO
 - OBSZARY ZURBANIZOWANE JEDNOSTEK OSADNICZYCH
 - ZASIĘG OBSZARÓW WYSTĘPOWANIA WÓD GEOTERMALNYCH O TEMP. 80°C
 - OBOWIAZUJĄCE MIEJSCOWE PLANY ZAGOSPODAROWANIA PRZESTRZENNEGO

OZNACZENIA

USTALENIA PLANU:

- GRANICA OBSZARU OBJĘTEGO PLANEM
- LINIE ROZGRANICZAJĄCE TERENY O RÓŻNYM PRZEZNACZENIU LUB RÓŻNYCH ZASADACH ZAGOSPODAROWANIA
- NIEPRZEKRACZALNE LINIE ZABUDOWY
- U/MN TEREN ZABUDOWY USŁUGOWEJ Z DOPUSZCZENIEM ZABUDOWY MIESZKANIOWEJ JEDNORODZINNEJ
- KDW TEREN DROGI WEWNĘTRZNEJ
- LINIE WYMIAROWE

Pracownia Urbanistyczna "PLAN21"
Magdalena Kalinowska
Poznań

Główny projektant:
mgr Magdalena Kalinowska - członek ZOIU 383

Zespół projektowy:
mgr inż. arch. kraj. Julita Bogumińska